



জনশুমারি ও গৃহগণনা ২০২২

POPULATION AND HOUSING CENSUS 2022

জেলা রিপোর্ট: নারায়ণগঞ্জ

DISTRICT REPORT: NARAYANGANJ



বাংলাদেশ পরিসংখ্যান ব্যুরো
পরিসংখ্যান ও তথ্য ব্যবস্থাপনা বিভাগ
পরিকল্পনা মন্ত্রণালয়



BANGLADESH BUREAU OF STATISTICS
STATISTICS AND INFORMATICS DIVISION
MINISTRY OF PLANNING



জনশুমারি ও গৃহগণনা ২০২২
Population and Housing Census 2022

জেলা রিপোর্ট: নারায়ণগঞ্জ
District Report: Narayanganj

জ্যৈষ্ঠ ১৪৩১
June 2024

বাংলাদেশ পরিসংখ্যান ব্যুরো
পরিসংখ্যান ও তথ্য ব্যবস্থাপনা বিভাগ
পরিকল্পনা মন্ত্রণালয়



BANGLADESH BUREAU OF STATISTICS
STATISTICS AND INFORMATICS DIVISION
MINISTRY OF PLANNING

জনশুমারি ও গৃহগণনা ২০২২

Population and Housing Census 2022

সার্বিক নির্দেশনায়:

ড. শাহনাজ আরেফিন, এনডিসি

সচিব

পরিসংখ্যান ও তথ্য ব্যবস্থাপনা বিভাগ

পরিকল্পনা মন্ত্রণালয়

প্রকাশনায়: বাংলাদেশ পরিসংখ্যান ব্যুরো

শুমারি সম্পর্কিত অধিকতর তথ্য-উপাত্তের জন্য অনুগ্রহ করে যোগাযোগ করুন:

মহাপরিচালক

বাংলাদেশ পরিসংখ্যান ব্যুরো

পরিসংখ্যান ও তথ্য ব্যবস্থাপনা বিভাগ

পরিসংখ্যান ভবন

আগারগাঁও, ঢাকা

E-mail : dg@bbs.gov.bd

Website : www.bbs.gov.bd

প্রচ্ছদ: জনাব মোহাম্মদ সেলিম সরকার, উপপরিচালক, বিবিএস

জনাব প্রতীক ভট্টাচার্য্য, উপপরিচালক, বিবিএস

জনাব স্বজন হায়দার, উপপরিচালক, বিবিএস

মূল্য : ১০০০.০০ টাকা

Price : USD 100.00 (Including Postage)

সৌজন্য সংখ্যা

Complimentary

আইএসবিএন : ৯৭৮-৯৮৪-৪৭৫-২৮১-৮

ISBN : 978-984-475-281-8

কপিরাইট © বাংলাদেশ পরিসংখ্যান ব্যুরো

- রিপোর্ট বা এর কোনো অংশ বাণিজ্যিক উদ্দেশ্যে অনুলিপি, মাইক্রোফিল্ম বা পুনরুৎপাদন করা যাবে না। তবে গবেষণা অথবা পরিকল্পনার কাজে উৎস উল্লেখপূর্বক ব্যবহার ও প্রকাশ করা যাবে।
- রিপোর্টটি বাংলা ও ইংরেজি উভয় ভাষায় প্রস্তুত করা হয়েছে। ভাষাগত বিষয়ে কোনো বিরোধ দেখা দিলে বাংলা ভাষা প্রাধান্য পাবে।
- জনশুমারি ও গৃহগণনা ২০২২ এর আওতায় পুরুষ ও নারীর পাশাপাশি হিজড়ার তথ্য-উপাত্ত সংগ্রহ করা হয়েছে। পর্যবেক্ষণে দেখা যায়, পুরুষ ও নারীর তুলনায় হিজড়ার সংখ্যা এতটাই কম যে, তা অনেক ক্ষেত্রে তুলনাযোগ্য নয়।

সূচিপত্র

CONTENTS

| | |
|---|-------|
| বাণী | i |
| প্রাক্কথন | v |
| মুখবন্ধ | vii |
| কৃতজ্ঞতা ও অভিবাদন | ix |
| ACRONYM | xi |
| Key Findings of Population and Housing Census (1991-2022)..... | xiii |
| Key Findings of Population and Housing Census 2022 (New Indicators)..... | xix |
| SDG Indicators..... | xxi |
| Map of Narayanganj District showing the Population Density by Upazila | xxiii |
| Geo-code | xxv |
| Salient Features of Narayanganj District | xvii |
| Executive Summary | xxix |

অধ্যায় ১: উপক্রমণিকা

| | |
|------|--|
| ১.১ | পটভূমি |
| ১.২ | প্রথম ডিজিটাল শুমারি সম্পাদনের লক্ষ্যে গৃহীত বিশেষ পদক্ষেপসমূহ |
| ১.৩ | শুমারির প্রস্তুতি |
| ১.৩ | (ক) জোনাল অপারেশন |
| ১.৩ | (খ) ডিজিটাল ম্যাপ প্রস্তুত ও জিও-কোড হালনাগাদকরণ |
| ১.৩ | (গ) ইন্টিগ্রেটেড সেন্সাস ম্যানেজমেন্ট সিস্টেম (আইসিএমএস) |
| ১.৩ | (ঘ) নেটওয়ার্ক অপারেশন সেন্টার (এনওসি) |
| ১.৩ | (ঙ) আইসিটি অবকাঠামো ও ব্যবস্থাপনা |
| ১.৪ | জনশুমারি ও গৃহগণনা ২০২২ এ ব্যবহৃত ডিজিটাল আর্কিটেকচার |
| ১.৫ | শুমারি ব্যবস্থাপনা |
| ১.৬ | শুমারি/জরিপ স্থায়ী কমিটি |
| ১.৭ | শুমারি সমন্বয় |
| ১.৮ | শুমারির প্রশ্নপত্র |
| ১.৯ | CAPI অ্যাপস ও ওয়েব অ্যাপ্লিকেশন টেস্টিং |
| ১.১০ | গণনা পদ্ধতি |
| ১.১১ | পাইলট শুমারি |
| ১.১২ | প্রশিক্ষণ |
| ১.১৩ | কল সেন্টার |
| ১.১৪ | শুমারির প্রচার |
| ১.১৫ | শুমারি জনবল |
| ১.১৬ | তথ্যসংগ্রহ |
| ১.১৭ | শুমারি পরবর্তী যাচাই (পিইসি) জরিপ |
| ১.১৮ | উপাত্ত প্রক্রিয়াকরণ |
| ১.১৯ | শুমারির রিপোর্ট |

অধ্যায় ২: ধারণা ও সংজ্ঞা

| | |
|-----|--------------------|
| ২.১ | জনশুমারি ও গৃহগণনা |
| ২.২ | গণনা পদ্ধতি |
| ২.৩ | শুমারি মুহূর্ত |
| ২.৪ | শুমারি রাত |
| ২.৫ | শুমারিকাল |
| ২.৬ | পল্লি এলাকা |

Chapter 1: Introduction

| | | |
|------|--|----|
| 1.1 | Background..... | 3 |
| 1.2 | Special Measures taken to implement the First Digital Census | 4 |
| 1.3 | Census Preparation..... | 5 |
| 1.3 | (a) Zonal Operation..... | 6 |
| 1.3 | (b) Digital Map Preparation and Geo-Code Updating | 6 |
| 1.3 | (c) Integrated Census Management System (ICMS) | 7 |
| 1.3 | (d) Network Operations Centre (NOC)..... | 8 |
| 1.3 | (e) ICT Infrastructure and Management ... | 8 |
| 1.4 | Digital Architecture of Population and Housing Census 2022 | 9 |
| 1.5 | Census Management | 10 |
| 1.6 | Census/ Survey Standing Committee..... | 12 |
| 1.7 | Census Coordination..... | 12 |
| 1.8 | Census Questionnaire..... | 13 |
| 1.9 | Testing of CAPI Apps and Web Application | 14 |
| 1.10 | Enumeration Method | 15 |
| 1.11 | Pilot Census | 15 |
| 1.12 | Training..... | 15 |
| 1.13 | Call Centre | 16 |
| 1.14 | Census Campaign | 17 |
| 1.15 | Census Workforce..... | 18 |
| 1.16 | Census Enumeration | 19 |
| 1.17 | Post Enumeration Check (PEC) Survey . | 19 |
| 1.18 | Data Processing..... | 20 |
| 1.19 | Census Report | 20 |

Chapter 2: Concept and Definition

| | | |
|-----|-------------------------------------|----|
| 2.1 | Population and Housing Census | 25 |
| 2.2 | Enumeration Method | 25 |
| 2.3 | Census Moment | 25 |
| 2.4 | Census Night..... | 25 |
| 2.5 | Census Period | 26 |
| 2.6 | Rural Area..... | 26 |

| | |
|------|---|
| ২.৭ | শহর এলাকা |
| ২.৮ | খানা ও খানার সদস্য |
| ২.৯ | বস্তু ও বস্তু খানা |
| ২.১০ | ভাসমান/ছিন্নমূল জনগোষ্ঠী |
| ২.১১ | বাসগৃহ |
| ২.১২ | বসতঘরের প্রকার |
| ২.১৩ | বাসগৃহের মালিকানা |
| ২.১৪ | খানা প্রধান |
| ২.১৫ | লিঙ্গানুপাত |
| ২.১৬ | নির্ভরশীলতার অনুপাত |
| ২.১৭ | শিশু-নারী অনুপাত |
| ২.১৮ | সাক্ষরতা |
| ২.১৯ | প্রতিবন্ধিতা |
| ২.২০ | বিদেশি |
| ২.২১ | স্বদেশ প্রত্যাবর্তনকারী প্রবাসী |
| ২.২২ | কাজের মর্যাদা |
| ২.২৩ | যুব জনগোষ্ঠী |
| ২.২৪ | কর্মসম্ম জনগোষ্ঠী |
| ২.২৫ | নিজস্ব ব্যবহারের মোবাইল ফোন |
| ২.২৬ | ইন্টারনেট ব্যবহারকারী |
| ২.২৭ | ব্যাংক অথবা আর্থিক প্রতিষ্ঠানে হিসাবধারী ব্যক্তি |
| ২.২৮ | মোবাইল ব্যাংকিং হিসাব আছে এমন ব্যক্তি |
| ২.২৯ | প্রশিক্ষণে নিয়োজিত জনগোষ্ঠী |
| ২.৩০ | রেমিটেন্স গ্রহণকারী খানা |
| ২.৩১ | ক্ষুদ্র নৃ-গোষ্ঠী |

অধ্যায় ৩: নারায়ণগঞ্জ জেলার শুমারির ফলাফল

| | |
|-----------------------|---------------------------------|
| ৩.১ | জনমিতিক বৈশিষ্ট্য |
| ৩.২ | খানা ও বাসগৃহ |
| ৩.১ জনমিতিক বৈশিষ্ট্য | |
| ৩.১.১ | জনসংখ্যা ও বৃদ্ধির হার |
| ৩.১.২ | বয়স ও লিঙ্গভিত্তিক জনসংখ্যা |
| ৩.১.৩ | বৈবাহিক অবস্থা |
| ৩.১.৪ | ধর্মভিত্তিক জনসংখ্যা |
| ৩.১.৫ | প্রতিবন্ধিতা |
| ৩.১.৬ | শিক্ষা |
| ৩.১.৭ | কাজের মর্যাদা |
| ৩.১.৮ | মোবাইল ফোন ও ইন্টারনেট ব্যবহার |
| ৩.১.৯ | আর্থিক অন্তর্ভুক্তি |
| ৩.১.১০ | ক্ষুদ্র নৃ-গোষ্ঠী |
| ৩.১.১১ | স্বদেশ প্রত্যাবর্তনকারী প্রবাসী |

৩.২ খানা ও বাসগৃহ

| | |
|-------|----------------------------|
| ৩.২.১ | খানার প্রকারভেদ |
| ৩.২.২ | বাসগৃহের কাঠামো ও মালিকানা |
| ৩.২.৩ | খানার সুবিধাদি |
| ৩.২.৪ | প্রবাস আয় |
| ৩.২.৫ | খানার আকার |

| | | |
|------|--|----|
| 2.7 | Urban Area..... | 26 |
| 2.8. | Household and Household Members | 26 |
| 2.9 | Slum and Slum Household..... | 27 |
| 2.10 | Floating Population | 28 |
| 2.11 | Dwelling Unit..... | 28 |
| 2.12 | Type of Dwelling Unit | 28 |
| 2.13 | Ownership Status of Dwelling Unit..... | 29 |
| 2.14 | Household Head..... | 30 |
| 2.15 | Sex Ratio..... | 30 |
| 2.16 | Dependency Ratio..... | 30 |
| 2.17 | Child-Woman Ratio | 30 |
| 2.18 | Literacy | 30 |
| 2.19 | Disability..... | 30 |
| 2.20 | Foreigner..... | 31 |
| 2.21 | Returned Migrant..... | 31 |
| 2.22 | Working Status | 31 |
| 2.23 | Youth Population | 32 |
| 2.24 | Working Age Population | 32 |
| 2.25 | Mobile Phone for Own Use | 32 |
| 2.26 | Internet Users..... | 32 |
| 2.27 | Person having Account at Bank or Other Financial Institution..... | 32 |
| 2.28 | Person having Mobile Banking Account | 33 |
| 2.29 | Population Engaged in Training | 33 |
| 2.30 | Remittance Recipient Household..... | 33 |
| 2.31 | Ethnic Population..... | 33 |

Chapter 3: Census Results of Narayanganj District

| | | |
|-----|----------------------------------|----|
| 3.1 | Demographic Characteristics..... | 37 |
| 3.2 | Household and Dwelling..... | 37 |

3.1 Demographic Characteristics

| | | |
|--------|------------------------------------|----|
| 3.1.1 | Population and Growth Rate..... | 41 |
| 3.1.2 | Age-Sex Composition..... | 47 |
| 3.1.3 | Marital Status..... | 52 |
| 3.1.4 | Population by Religion | 55 |
| 3.1.5 | Disability..... | 56 |
| 3.1.6 | Education | 56 |
| 3.1.7 | Working Status | 62 |
| 3.1.8 | Mobile Phone and Internet Use..... | 70 |
| 3.1.9 | Financial Inclusion..... | 74 |
| 3.1.10 | Ethnicity..... | 75 |
| 3.1.11 | Returned Migrant | 76 |

3.2 Household and Dwelling

| | | |
|-------|---------------------------------------|----|
| 3.2.1 | Type of Household..... | 81 |
| 3.2.2 | Dwelling Structure and Ownership..... | 83 |
| 3.2.3 | Household Facilities..... | 90 |
| 3.2.4 | Foreign Remittance..... | 97 |
| 3.2.5 | Household Size | 98 |

LIST OF TABLES (POPULATION)

| | |
|---|----|
| Table 3.1.1 Enumerated Population by Location, 1981-2022 | 41 |
| Table 3.1.2 Population by Sex and Location, 2022 | 42 |
| Table 3.1.3 Population by Type of Dwelling, Sex, City Corporation and Upazila, 2022 | 43 |
| Table 3.1.4 Population by Type of Household, City Corporation and Upazila, 2022 | 44 |
| Table 3.1.5 Head of General Household by Sex, City Corporation and Upazila, 2022 | 45 |
| Table 3.1.6 Average Annual Growth Rate of Enumerated Population by Sex, City Corporation and Upazila, 2022 | 46 |
| Table 3.1.7 Population by Age and Sex, 2022 | 48 |
| Table 3.1.8 Sex Ratio by City Corporation, Upazila and Location, 2022 | 50 |
| Table 3.1.9 Dependency Ratio by City Corporation and Upazila, 2022 | 51 |
| Table 3.1.10 Marital Status of Population Aged 10 Years and above by Sex, City Corporation and Upazila, 2022..... | 52 |
| Table 3.1.11 Marital Status of Population Aged 10 Years and above by Sex and Age, 2022 | 54 |
| Table 3.1.12 Singulate Mean Age at Marriage (SMAM) by Sex, City Corporation and Upazila, 2022 | 54 |
| Table 3.1.13 Population by Religion, City Corporation and Upazila, 2022 | 55 |
| Table 3.1.14 Persons with Disabilities by Sex, City Corporation and Upazila, 2022 | 56 |
| Table 3.1.15 Literacy Rate by Sex, City Corporation and Upazila, 2022..... | 57 |
| Table 3.1.16 Currently Student Aged 5-29 Years by Sex, City Corporation and Upazila, 2022 | 58 |
| Table 3.1.17 Population by Highest Level of Education Attained by Age, Sex and Location, 2022 | 59 |
| Table 3.1.18 Population Aged 5 Years and above by Field of Education, Sex, City Corporation and Upazila 2022 | 61 |
| Table 3.1.19 Population Aged 5 Years and above by Working Status, Sex, City Corporation and Upazila, 2022 | 63 |
| Table 3.1.20 Population Aged 5 Years and above by Working Status, Age, Sex and Location, 2022 | 64 |
| Table 3.1.21 Employed Population by Sex, City Corporation and Upazila, 2022 | 66 |
| Table 3.1.22 Employed Population Aged 5 Years and above by Type of Work, City Corporation and Upazila 2022 | 67 |
| Table 3.1.23 Employed Population Aged 5 Years and above by Sector, Sex, City Corporation and Upazila, 2022 | 68 |
| Table 3.1.24 Population Aged 15-24 Years Not in Education, Employment or Training (NEET) by Sex, City Corporation and Upazila, 2022..... | 69 |
| Table 3.1.25 Population having Mobile Phone for Own Use by Sex, City Corporation and Upazila, 2022 | 70 |
| Table 3.1.26 Internet User by Sex, City Corporation and Upazila, 2022 | 72 |
| Table 3.1.27 Population Aged 15 Years and above having Account in Financial Institution (Bank/Insurance/Micro-credit/Post office etc.) by Sex, City Corporation and Upazila, 2022..... | 74 |
| Table 3.1.28 Population Aged 15 Years and above having Mobile Banking Account by Sex, City Corporation and Upazila, 2022 | 75 |
| Table 3.1.29 Ethnic Population by Sex, City Corporation and Upazila, 2022 | 76 |
| Table 3.1.30 Returned Migrant by City Corporation and Upazila, 2022..... | 76 |
| Table 3.1.31 Family Member (Bangladeshi Citizen) Living Abroad by City Corporation and Upazila, 2022 | 77 |

LIST OF TABLES (HOUSEHOLD)

| | |
|---|----|
| Table 3.2.1 Household by Type of Dwelling, City Corporation and Upazila, 2022..... | 81 |
| Table 3.2.2 Type of Household by City Corporation and Upazila, 2022..... | 82 |
| Table 3.2.3 General Household by Floor Material of Main Dwelling by City Corporation and Upazila, 2022 | 84 |
| Table 3.2.4 General Household by Wall Material of Main Dwelling by City Corporation and Upazila, 2022 | 85 |
| Table 3.2.5 General Household by Roof Material of Main Dwelling by City Corporation and Upazila, 2022 | 86 |
| Table 3.2.6 General Household by Structure of Main Dwelling by City Corporation and Upazila, 2022 | 87 |
| Table 3.2.7 Dwelling Unit by City Corporation and Upazila, 2022 | 88 |
| Table 3.2.8 General Household by Ownership Status, City Corporation and Upazila, 2022 | 89 |
| Table 3.2.9 General Household by Main Source of Drinking Water, City Corporation and Upazila, 2022.. | 90 |
| Table 3.2.10 General Household by Toilet Facilities, City Corporation and Upazila, 2022 | 91 |
| Table 3.2.11 General Household by Type of Toilet Use, City Corporation and Upazila, 2022..... | 93 |
| Table 3.2.12 General Household by Separate Handwashing Facilities, City Corporation and Upazila, 2022..... | 93 |
| Table 3.2.13 General Household by Main Source of Electricity, City Corporation and Upazila, 2022 | 94 |
| Table 3.2.14 General Household by Main Source of Cooking Fuel, City Corporation and Upazila, 2022... | 96 |
| Table 3.2.15 Foreign Remittance Recipient General Household by City Corporation and Upazila, 2022..... | 97 |
| Table 3.2.16 Average Size of General Household by City Corporation and Upazila, 2022 | 98 |
| Table 3.2.17 General Household by Number of Person and Location, 2022 | 99 |

LIST OF FIGURES (POPULATION)

| | |
|---|----|
| Figure 3.1.1 Enumerated Population, 1981-2022 | 42 |
| Figure 3.1.2 Population by Sex, 2022 | 43 |
| Figure 3.1.3 Average Annual Growth Rate of Enumerated Population, 1981-2022 | 47 |
| Figure 3.1.4 Population Pyramid, 2022 | 49 |
| Figure 3.1.5 Sex Ratio, 1981-2022 | 50 |
| Figure 3.1.6 Dependency Ratio by Upazila, 2022 | 51 |
| Figure 3.1.7 Child-Woman Ratio by City Corporation and Upazila, 2022 | 52 |
| Figure 3.1.8 Marital Status of Population Aged 10 Years and above by Sex, 2022 | 53 |
| Figure 3.1.9 Literacy Rate of Population Aged 7 Years and above by Sex, 2022 | 58 |
| Figure 3.1.10 Field of Education, 2022..... | 62 |
| Figure 3.1.11 Working Status of Population Aged 5 Years and above by Sex, 2022 | 64 |
| Figure 3.1.12 Employed Population Aged 5 Years and above by Sector, 2022 | 69 |
| Figure 3.1.13 Population having Mobile Phone for Own Use Aged 15 Years and above by Sex, 2022 | 72 |
| Figure 3.1.14 Internet User Aged 15 Years and above by Sex, 2022 | 73 |

LIST OF FIGURES (HOUSEHOLD)

| | |
|---|-----|
| Figure 3.2.1 Number of Household, 1991-2022 | 82 |
| Figure 3.2.2 General Household by Upazila, 2022 | 83 |
| Figure 3.2.3 Main Dwelling of General Household by Structure, 2022 | 88 |
| Figure 3.2.4 General Household by Main Source of Drinking Water, 2022 | 91 |
| Figure 3.2.5 General Household by Toilet Facilities, 2022..... | 92 |
| Figure 3.2.6 General Household by Main Source of Electricity, 2022 | 95 |
| Figure 3.2.7 General Household by Main Source of Cooking Fuel, 2022..... | 97 |
| Figure 3.2.8 Average Household Size, 1981-2022 | 99 |
| | |
| Comparative Figures of Population and Housing Census (1991-2022)..... | 101 |

STATISTICAL TABLE (HOUSEHOLD AND POPULATION)

| | |
|---|-----|
| Table 01 Household and Population by Type of Dwelling by Metro Thana, Paurashava, Union and Location, 2022 | 109 |
| Table 02 Household and Population by Type of Household by Metro Thana, Paurashava, Union and Location, 2022 | 113 |

STATISTICAL TABLE (POPULATION)

| | |
|---|-----|
| Table P01 Population by Age, Sex, City Corporation and Upazila, 2022 | 119 |
| Table P02 Population by Type of Household, Sex, Metro Thana, Paurashava, Union and Location, 2022 .. | 125 |
| Table P03 Population Aged 10 Years and above by Marital Status, Sex by Metro Thana, Paurashava, Union and Location, 2022 | 130 |
| Table P04 Population Aged 10 Years and above by Marital Status, Age, Sex, City Corporation and Upazila, 2022 | 136 |
| Table P05 Population by Religion, Sex, Metro Thana, Paurashava, Union and Location, 2022 | 144 |
| Table P06 Single Year Population by Sex, City Corporation and Upazila 2022 | 150 |
| Table P07 Persons with Disabilities by Type, Sex, City Corporation and Upazila, 2022 | 174 |
| Table P08 Literacy Rate of Population Aged 5 Years and above, 7 Years and above, 15 Years and above by Sex, Metro Thana, Paurashava, Union and Location, 2022 | 175 |
| Table P09 Currently Student Aged 5-29 Years by Sex, Metro Thana, Paurashava, Union and Location, 2022 | 179 |
| Table P10 Population Aged 5 Years and above by Field of Education, Sex, Metro Thana, Paurashava, Union and Location, 2022 | 183 |
| Table P11 Population Aged 5 Years and above by Field of Education, Highest Level of Education Attained, Sex, City Corporation, Upazila and Location, 2022 | 187 |
| Table P12 Population Aged 5 Years and above by Working Status, Sex, Metro Thana, Paurashava, Union and Location, 2022 | 207 |
| Table P13 Employed Population by Sector, Sex, Metro Thana, Paurashava and Union, 2022 | 212 |
| Table P14 Population Aged 15-24 Years Not in Education, Employment or Training (NEET) by Sex, Metro Thana, Paurashava and Union, 2022 | 217 |
| Table P15 Population having Mobile Phone for Own Use and Internet User by Sex, Metro Thana, Paurashava, Union and Location, 2022 | 221 |
| Table P16 Population Aged 15 Years and above having Account in Financial Institution (Bank/Insurance/Microcredit/Post office etc.) and Mobile Banking Account by Sex, Metro Thana, Paurashava, Union and Location, 2022 | 226 |
| Table P17 Ethnic Population by Category, Sex, City Corporation and Upazila, 2022 | 230 |
| Table P18 Household, Population, Household Size (General) and Literacy Rate of City Corporation by Ward, 2022 | 234 |
| Table P19 Household, Population, Household Size (General) and Literacy Rate of City Corporation by Thana, 2022... | 235 |
| Table P20 Household, Population, Household Size (General) and Literacy Rate by Paurashava, 2022 | 236 |

STATISTICAL TABLE (HOUSEHOLD)

| | | |
|--------------------|--|-----|
| Table HH 01 | General Household by Floor Material of Main Dwelling by Metro Thana, Paurashava and Union, 2022 | 241 |
| Table HH 02 | General Household by Wall Material of Main Dwelling by Metro Thana, Paurashava and Union, 2022 | 248 |
| Table HH 03 | General Household by Roof Material of Main Dwelling by Metro Thana, Paurashava and Union, 2022..... | 255 |
| Table HH 04 | General Household by Structure of Main Dwelling by Metro Thana, Paurashava and Union, 2022 | 262 |
| Table HH 05 | General Household by Ownership Status, Metro Thana, Paurashava and Union, 2022..... | 269 |
| Table HH 06 | General Household by Main Source of Drinking Water, Metro Thana, Paurashava, Union and Location, 2022 | 273 |
| Table HH 07 | General Household by Toilet Facilities, Metro Thana, Paurashava, Union and Location, 2022 | 277 |
| Table HH 08 | General Household by Type of Toilet Use and Separate Handwashing Facilities by Metro Thana, Paurashava, Union and Location, 2022 | 281 |
| Table HH 09 | General Household by Main Source of Electricity by Metro Thana, Paurashava and Union, 2022 | 285 |
| Table HH 10 | General Household by Main Source of Cooking Fuel by Metro Thana, Paurashava, Union and Location, 2022 | 289 |
| Table HH 11 | General Household by Number of Person and Average Household Size by Metro Thana, Paurashava and Union, 2022 | 293 |
| BIBLIOGRAPHY | | 299 |

ANNEXURE

| | |
|--|-----|
| Annex I..... | 303 |
| Key Findings of Population and Housing Census (1974-2022) at National Level | 303 |
| Key Findings of Population and Housing Census 2022 (New Indicators) at National Level | 311 |
| Annex II | 313 |
| Combination of <i>Pucca, Semi Pucca, Kancha</i> and <i>Jhupri</i> of Dwelling Structure..... | 313 |
| Annex-III..... | 319 |
| Census Questionnaire..... | 319 |
| Annex- IV | 319 |
| Teams and Committees Involved in Population and Housing Census 2021 Project | 321 |
| Annex-V | 327 |
| Glimpses of Different Activities of Population and Housing Census 2022 | 327 |



মন্ত্রী
পরিকল্পনা মন্ত্রণালয়
গণপ্রজাতন্ত্রী বাংলাদেশ সরকার

বাণী

মহান স্বাধীনতা যুদ্ধে গৌরবোজ্জ্বল বিজয়ের পর প্রমাণক-নির্ভর পরিকল্পনা প্রণয়ন ও বাস্তবায়নের নিমিত্ত যুদ্ধবিধ্বস্ত দেশ ও অর্থনীতিকে পুনর্গঠনের জন্য সঠিক ও সময়োপযোগী তথ্য-উপাত্তের চাহিদা পূরণকল্পে জাতির পিতা বঙ্গবন্ধু শেখ মুজিবুর রহমান ঐর প্রত্যক্ষ নির্দেশনা ও তত্ত্বাবধানে ১৯৭৪ সালে দেশে প্রথম আদমশুমারি অনুষ্ঠিত হয়। এরই ধারাবাহিকতায় যুগের সাথে তাল মিলিয়ে বাংলাদেশ পরিসংখ্যান ব্যুরো (বিবিএস) ১৫ থেকে ২১ জুন ২০২২ সময়সীমায় প্রথমবারের মতো সম্পূর্ণ ডিজিটাল পদ্ধতিতে দেশে ৬ষ্ঠ জনশুমারি ও গৃহগণনা ২০২২ কার্যক্রম পরিচালনা করে, যা তথ্যপ্রযুক্তি খাতে বাংলাদেশের সক্ষমতা ও উৎকর্ষতার এক অনন্য স্মারক বলে আমি মনে করি। ২৮ নভেম্বর ২০২০ তারিখে শুমারির ন্যাশনাল রিপোর্ট আনুষ্ঠানিকভাবে প্রকাশের পর বর্তমানে জনশুমারি ও গৃহগণনা ২০২২ এর জেলা সিরিজের অংশ হিসেবে নারায়ণগঞ্জ জেলার রিপোর্ট প্রকাশ হতে যাচ্ছে জেনে আমি আনন্দিত।

দেশের মোট জনসংখ্যার হিসাব প্রণয়নের পাশাপাশি জনশুমারি হতে প্রাপ্ত তথ্য-উপাত্ত জাতীয় ও স্থানীয় পর্যায়ে নির্বাচনী এলাকা নির্ধারণ, সরকারি চাকরিতে কোটা নির্ধারণ, সামাজিক নিরাপত্তা কর্মসূচির সুবিধাভোগী নির্বাচনসহ জাতীয় সম্পদের সুযম বণ্টন নিশ্চিত অত্যন্ত গুরুত্বপূর্ণ ভূমিকা পালন করে। এ রিপোর্টে প্রকাশিত তথ্য-উপাত্ত সরকারের সকল ধরনের উন্নয়ন পরিকল্পনা প্রণয়নে বেঞ্চমার্ক তথ্য-উপাত্ত হিসেবে ব্যবহৃত হবে এবং একইসাথে অষ্টম পঞ্চবার্ষিক পরিকল্পনা ও টেকসই উন্নয়ন অতীষ্ট (এসডিজি) অর্জন পরিবীক্ষণে গুরুত্বপূর্ণ ভূমিকা রাখবে। এছাড়া পরিকল্পনাবিদ, শিক্ষাবিদ ও গবেষকগণ নানাবিধ উন্নয়ন ও তাত্ত্বিক গবেষণায় জনশুমারির তথ্য-উপাত্ত ব্যবহার করতে সক্ষম হবেন।

এ পর্যায়ে আমি ডিজিটাল বাংলাদেশের স্বপ্নদ্রষ্টা ও সার্থক রূপকার মাননীয় প্রধানমন্ত্রী শেখ হাসিনা, এমপি-কে সশ্রদ্ধ ধন্যবাদ ও কৃতজ্ঞতা জ্ঞাপন করছি। তথ্যপ্রযুক্তি-নির্ভর বাংলাদেশ বিনির্মাণে তাঁর প্রত্যক্ষ ও পরোক্ষ অনুপ্রেরণা ও অবদানের কারণেই দেশের সর্ববৃহৎ পরিসংখ্যানিক কার্যক্রম জনশুমারি ও গৃহগণনা সম্পূর্ণ ডিজিটাল পদ্ধতিতে সম্পাদন সম্ভব হয়েছে। আমি কেন্দ্র হতে তৃণমূল পর্যায়ে শুমারিতে সংশ্লিষ্ট জনপ্রতিনিধি, সকল মন্ত্রণালয়, বিভাগ, সরকারি-বেসরকারি সংস্থা, গণমাধ্যম ও সর্বস্তরের জনসাধারণকে এ কার্যক্রমে গুরুত্বপূর্ণ অবদান রাখার জন্য আন্তরিক ধন্যবাদ জ্ঞাপন করছি।

পরিশেষে, সুষ্ঠু ও সফলভাবে শুমারি সম্পাদন ও পরবর্তীকালে স্বল্পতম সময়ের মধ্যে কঠোর পরিশ্রম করে নারায়ণগঞ্জ জেলার রিপোর্ট প্রকাশের উদ্যোগ গ্রহণের জন্য পরিসংখ্যান ও তথ্য ব্যবস্থাপনা বিভাগের সচিব, বিবিএস-এর মহাপরিচালক এবং জনশুমারি ও গৃহগণনা ২০২১ প্রকল্পের প্রকল্প পরিচালকসহ সংশ্লিষ্ট সকল কর্মকর্তা, কর্মচারী ও শুমারিকর্মীগণকে আন্তরিক সাধুবাদ জানাই।

জয় বাংলা
জয় বঙ্গবন্ধু

ঢাকা
জুন ২০২৪

মেজর জেনারেল আব্দুস সালাম, আরসিডিএস, পিএসসি (অব.), এমপি



প্রতিমন্ত্রী
পরিকল্পনা মন্ত্রণালয়
গণপ্রজাতন্ত্রী বাংলাদেশ সরকার

বাণী

পরিকল্পনা মন্ত্রণালয়ের আওতাভুক্ত পরিসংখ্যান ও তথ্য ব্যবস্থাপনা বিভাগাধীন বাংলাদেশ পরিসংখ্যান ব্যুরো (বিবিএস) কর্তৃক পরিচালিত ৬ষ্ঠ 'জনশুমারি ও গৃহগণনা ২০২২' এর জেলা রিপোর্ট প্রকাশিত হতে যাচ্ছে জেনে আমি খুবই আনন্দিত। দেশের ইতিহাসে প্রথমবারের মতো জনশুমারি ও গৃহগণনায় ডিজিটাল ডিভাইস (ট্যাবলেট) ব্যবহার করে সম্পূর্ণ Computer Assisted Personal Interviewing (CAPI) পদ্ধতিতে তথ্য-উপাত্ত সংগ্রহ করা হয়েছে, যা আমাদের তথ্যপ্রযুক্তি খাতে সক্ষমতার এক অনন্য নজির বলে আমি মনে করি। ডিজিটাল পদ্ধতিতে শুমারির সামগ্রিক কার্যক্রম বাস্তবায়নের ফলে স্বল্পসময়ের মধ্যে শুমারি রিপোর্টের জেলা সিরিজের অংশ হিসেবে নারায়ণগঞ্জ জেলার রিপোর্ট প্রকাশের জন্য পরিসংখ্যান ও তথ্য ব্যবস্থাপনা বিভাগ এবং বিবিএস এর সংশ্লিষ্ট সকলকে আন্তরিক অভিবাদন ও শুভেচ্ছা জানাই।

জাতীয় পরিসংখ্যান সংস্থা হিসেবে বিবিএস নিয়মিতভাবে বিভিন্ন শুমারি ও জরিপ পরিচালনা এবং সংগৃহীত উপাত্ত সম্বলিত প্রতিবেদন প্রণয়ন ও প্রকাশ করে থাকে। বিবিএস কর্তৃক প্রতি দশ বছর পর্যাবৃত্তি অনুসরণপূর্বক জনশুমারি ও গৃহগণনা কার্যক্রম পরিচালনা করা হয় যার মাধ্যমে ভৌগোলিক এলাকার সর্বনিম্ন স্তর অর্থাৎ গ্রাম ও মহল্লা পর্যন্ত খানাভিত্তিক আর্থসামাজিক ও জনমিতিক তথ্য-উপাত্ত প্রস্তুত ও প্রকাশ করা হয়। এবারের জনশুমারি ও গৃহগণনার তথ্যসংগ্রহ ও প্রক্রিয়াকরণের প্রতিটি ধাপে ডিজিটাল পদ্ধতি ব্যবহার করায় প্রকাশিত তথ্য-উপাত্তের গ্রহণযোগ্যতা পরিসংখ্যান ব্যবহারকারীগণের নিকট বহুলাংশে বৃদ্ধি পাবে বলে আমি বিশ্বাস করি।

জেলা রিপোর্টে প্রকাশিত তথ্যসমগ্র পরিকল্পনাবিদ, নীতি-নির্ধারক, গবেষক সরকারি-বেসরকারি প্রতিষ্ঠান, উন্নয়ন সহযোগী সংস্থা, এনজিও কর্মী, শিক্ষার্থী ও অন্যান্য উপাত্ত ব্যবহারকারীগণের নিকট তথ্য-উপাত্তের নির্ভরযোগ্য ভান্ডার হিসেবে পরিগণিত হবে। এছাড়াও টেকসই উন্নয়ন অভীষ্ট (এসডিজি) অর্জন পরিবীক্ষণ ও অষ্টম পঞ্চবার্ষিক পরিকল্পনার বাস্তবায়ন অগ্রগতি মূল্যায়নে এ রিপোর্ট বিধৃত তথ্য-উপাত্ত অন্যতম উৎস হিসেবে কাজ করবে।

পরিশেষে ৬ষ্ঠ 'জনশুমারি ও গৃহগণনা ২০২২' এর নারায়ণগঞ্জ জেলা রিপোর্ট প্রস্তুত ও প্রকাশে পরিসংখ্যান ও তথ্য ব্যবস্থাপনা বিভাগের সচিব, বিবিএস এর মহাপরিচালক এবং জনশুমারি ও গৃহগণনা ২০২১ প্রকল্পের প্রকল্প পরিচালকসহ সংশ্লিষ্ট সকলকে আন্তরিক ধন্যবাদ জানাই এবং প্রকাশিত রিপোর্টটি সর্বমহলে প্রশংসিত হবে বলে প্রত্যাশা করছি।

জয় বাংলা।

ঢাকা

জুন ২০২৪

মোঃ শহীদুজ্জামান সরকার, এমপি



সচিব
পরিসংখ্যান ও তথ্য ব্যবস্থাপনা বিভাগ
পরিকল্পনা মন্ত্রণালয়
গণপ্রজাতন্ত্রী বাংলাদেশ সরকার

প্রাক্কথন

জনশুমারি ও গৃহগণনার মাধ্যমে প্রতি দশ বছর অন্তর দেশে বসবাসকারী সকল ব্যক্তির আর্থসামাজিক ও জনমিতিক তথ্য-উপাত্ত প্রকাশ করা হয়। বাংলাদেশ পরিসংখ্যান ব্যুরো (বিবিএস) কর্তৃক প্রথমবারের মতো Computer Assisted Personal Interviewing (CAPI) পদ্ধতিতে ডিজিটাল ডিভাইস (ট্যাবলেট) ব্যবহার করে ১৫-২১ জুন, ২০২২ সময়ে ৬ষ্ঠ জনশুমারি ও গৃহগণনা সম্পন্ন করা হয়। তথ্যসংগ্রহ কার্যক্রম সম্পন্ন হওয়ার পর মাত্র এক মাসের মধ্যে প্রাথমিক প্রতিবেদন এবং শুমারিতে সংগৃহীত বৃহৎ কলেবরের তথ্য-উপাত্ত প্রক্রিয়াকরণ সম্পন্ন করে ২৮ নভেম্বর ২০২৩ তারিখে শুমারির ন্যাশনাল রিপোর্ট আনুষ্ঠানিকভাবে প্রকাশ করা হয়। এ পর্যায়ে শুমারি রিপোর্টের জেলা সিরিজের অংশ হিসেবে নারায়ণগঞ্জ জেলার রিপোর্ট প্রকাশ করতে পেরে আমি অত্যন্ত আনন্দিত ও গর্বিত।

জেলা রিপোর্টে জেলার মোট জনসংখ্যা, খানার সংখ্যা, জনসংখ্যা বৃদ্ধির হার, লিঙ্গাভিত্তিক বিভাজনসহ নানাবিধ জনমিতিক ও আর্থসামাজিক তথ্য-উপাত্ত উপস্থাপন করা হয়েছে। এ রিপোর্টে প্রকাশিত তথ্য-উপাত্ত জাতীয় ও স্থানীয় পর্যায়ে উন্নয়ন পরিকল্পনা প্রণয়ন ও বাস্তবায়নের নিমিত্ত পরিকল্পনাবিদ, নীতি-নির্ধারক, সরকারি-বেসরকারি গবেষণা প্রতিষ্ঠান, উন্নয়ন সহযোগী সংস্থা, এনজিও এবং সর্বোপরি জনসাধারণ কর্তৃক বেঞ্চমার্ক তথ্য-উপাত্ত হিসেবে ব্যাপক ব্যবহার করা যাবে মর্মে আশা করা যায়।

জনশুমারি ও গৃহগণনা ২০২২ কার্যক্রমে সার্বিক সহযোগিতার জন্য মন্ত্রিপরিষদ বিভাগসহ সংশ্লিষ্ট সকল মন্ত্রণালয়, বিভাগ, দপ্তর/সংস্থার প্রতিনিধি ও আইন-শৃঙ্খলা রক্ষাকারী বাহিনীর প্রতি আন্তরিক ধন্যবাদ ও কৃতজ্ঞতা জানাই। শুমারিতে স্থানীয় প্রশাসন ও জনগণের সক্রিয় সহযোগিতা নিশ্চিতকরণের লক্ষ্যে বিভাগ, সিটি কর্পোরেশন, জেলা, উপজেলা, পৌরসভা, ওয়ার্ড ও ইউনিয়ন পর্যায়ে গঠিত স্থায়ী শুমারি/জরিপ কমিটির সদস্য, জনপ্রতিনিধি ও প্রচার মাধ্যমকে সক্রিয় ও কার্যকর অংশগ্রহণের জন্য আন্তরিক কৃতজ্ঞতা ও ধন্যবাদ জানাই।

জনশুমারি ও গৃহগণনা ২০২২ এর জেলা রিপোর্ট প্রণয়নসহ সংশ্লিষ্ট সকল কার্যক্রমে প্রয়োজনীয় দিকনির্দেশনা ও সহায়তা প্রদানের জন্য পরিকল্পনা মন্ত্রণালয়ের মাননীয় মন্ত্রী মেজর জেনারেল আব্দুস সালাম, আরসিডিএস, পিএসসি (অব.), এমপি এবং পরিকল্পনা মন্ত্রণালয়ের মাননীয় প্রতিমন্ত্রী জনাব মোঃ শহীদুল্লাহমান সরকার, এমপিএঁর প্রতি অশেষ কৃতজ্ঞতা জানাচ্ছি। স্ট্রিয়ারিং কমিটি ও প্রকল্প বাস্তবায়ন কমিটির সম্মানিত সদস্যগণকে তাঁদের মূল্যবান মতামত ও পরামর্শ প্রদানের জন্য ধন্যবাদ জ্ঞাপন করছি। জনাব মোহাম্মদ মিজানুর রহমান, মহাপরিচালক, বিবিএস; জনাব মোঃ দিলদার হোসেন, প্রকল্প পরিচালক, জনশুমারি ও গৃহগণনা ২০২১ প্রকল্প; ড. দিপংকর রায়, যুগ্মসচিব, পরিসংখ্যান ও তথ্য ব্যবস্থাপনা বিভাগ ও টিম লিডার, টেকনিক্যাল সাপোর্ট টিম, জনশুমারি ও গৃহগণনা ২০২১ প্রকল্পসহ পরিসংখ্যান ও তথ্য ব্যবস্থাপনা বিভাগ এবং বাংলাদেশ পরিসংখ্যান ব্যুরো'র সংশ্লিষ্ট সকল কর্মকর্তা-কর্মচারীকে আমি আন্তরিক ধন্যবাদ জানাচ্ছি।

পরিশেষে, রিপোর্ট যাচাই-বাছাই কমিটি, এডিটরস' ফোরাম, টেকনিক্যাল সাপোর্ট টিমের সদস্যবৃন্দ, উপাত্ত প্রক্রিয়াকরণ টিম, রিপোর্ট প্রস্তুতে সংশ্লিষ্ট সকল কর্মকর্তা-কর্মচারী, পরামর্শকবৃন্দ ও প্রকল্প টিমকে তাদের নিষ্ঠা ও কঠোর-পরিশ্রমের জন্য আন্তরিক অভিবাদন জানাই।

ঢাকা
জুন ২০২৪

ড. শাহনাজ আরেফিন, এনডিসি



মহাপরিচালক
বাংলাদেশ পরিসংখ্যান ব্যুরো
পরিসংখ্যান ও তথ্য ব্যবস্থাপনা বিভাগ
পরিকল্পনা মন্ত্রণালয়
গণপ্রজাতন্ত্রী বাংলাদেশ সরকার

মুখবন্ধ

বাংলাদেশ পরিসংখ্যান ব্যুরো (বিবিএস) কর্তৃক Computer Assisted Personal Interviewing (CAPI) পদ্ধতিতে ডিজিটাল ডিভাইস (ট্যাবলেট) ব্যবহার করে ১৫-২১ জুন ২০২২ সময়ে দেশের প্রথম পূর্ণাঙ্গ ডিজিটাল শুমারি পরিচালনা করা হয় এবং ২৮ নভেম্বর ২০২৩ তারিখে শুমারির ন্যাশনাল রিপোর্ট আনুষ্ঠানিকভাবে প্রকাশ করা হয়। এ শুমারির মাধ্যমে দেশের ভৌগোলিক এলাকার সর্বনিম্ন স্তর অর্থাৎ গ্রাম ও মহল্লা পর্যায়ে জনসংখ্যার আকার, জনমিতিক ও আর্থসামাজিক বৈশিষ্ট্যের বেঞ্চমার্ক তথ্য-উপাত্ত প্রস্তুত ও প্রকাশ করা হয়ে থাকে। এ পর্যায়ে উপজেলা ও ইউনিয়ন পর্যায়ের উপাত্ত সন্নিবেশপূর্বক প্রতিটি জেলার জন্য পৃথক রিপোর্ট প্রকাশের উদ্যোগ গ্রহণ করা হয়েছে এবং এর অংশ হিসেবে নারায়ণগঞ্জ জেলার রিপোর্ট প্রকাশ করা হচ্ছে।

এবারই প্রথমবারের মতো শুমারিতে তথ্য সংগ্রহ, সংরক্ষণ ও প্রক্রিয়াকরণসহ সকল স্তরে ডিজিটাল প্ল্যাটফর্ম ব্যবহার করা হয়েছে। এক্ষেত্রে একটি ওয়েবভিত্তিক Integrated Census Management System (ICMS) ব্যবহার করে শুমারির সার্বিক কার্যক্রমের সুষ্ঠু ব্যবস্থাপনা ও কার্যকর মনিটরিং এর মাধ্যমে সংগৃহীত উপাত্তের গুণগতমান নিশ্চিত করা হয়। বিবিএস-এর দক্ষ ও অভিজ্ঞ কর্মীগণের নিরলস প্রচেষ্টার মাধ্যমে সংগৃহীত উপাত্ত প্রক্রিয়াকরণ করে স্বল্পতম সময়ের মধ্যে জেলা রিপোর্ট প্রকাশ করা সম্ভব হয়েছে। রিপোর্টে প্রকাশিত উপাত্ত টেকসই উন্নয়ন অভীষ্ট (এসডিজি) পরিবীক্ষণ ও মূল্যায়ন, অষ্টম পঞ্চবার্ষিক পরিকল্পনা বাস্তবায়ন ও মূল্যায়নসহ জাতীয় ও স্থানীয় পর্যায়ে পরিকল্পনা গ্রহণে গুরুত্বপূর্ণ ভূমিকা রাখবে বলে আমি মনে করি।

জনশুমারি ও গৃহগণনা ২০২২-এর সকল কার্যক্রম নির্ধারিত সময়ে সুষ্ঠুভাবে সম্পন্ন করার নিমিত্ত প্রয়োজনীয় দিকনির্দেশনা প্রদানের জন্য মাননীয় পরিকল্পনামন্ত্রী মেজর জেনারেল আব্দুস সালাম, আরসিডিএস, পিএসসি (অব.), এমপি; মাননীয় পরিকল্পনা প্রতিমন্ত্রী জনাব মোঃ শহীদুজ্জামান সরকার, এমপি এবং পরিসংখ্যান ও তথ্য ব্যবস্থাপনা বিভাগের সম্মানিত সচিব ড. শাহনাজ আরেফিন এনডিসি কে বিশেষ কৃতজ্ঞতা জ্ঞাপন করছি। এছাড়াও শুমারি বাস্তবায়নের বিভিন্ন পর্যায়ে প্রয়োজনীয় দিকনির্দেশনা প্রদান এবং জেলা রিপোর্ট প্রস্তুত ও চূড়ান্তকরণে বিশ্লেষণমূলক অভিমত ও মূল্যবান পরামর্শের জন্য জনশুমারি ও গৃহগণনা ২০২১ প্রকল্পের স্টিয়ারিং কমিটি, প্রকল্প বাস্তবায়ন কমিটি, রিপোর্ট যাচাই-বাছাই কমিটি ও এডিটরস' ফোরাম-এর সম্মানিত সকল সদস্যকে কৃতজ্ঞতা জানাচ্ছি।

নিরলস পরিশ্রম, প্রজ্ঞা ও নিষ্ঠার সাথে সময়মতো রিপোর্ট প্রকাশ কার্যক্রম সম্পন্ন করার জন্য জনশুমারি ও গৃহগণনা ২০২১ প্রকল্পের প্রকল্প পরিচালক জনাব মোঃ দিলদার হোসেন ও তার টিমসহ সংশ্লিষ্ট সকলকে আন্তরিক ধন্যবাদ জানাই। এছাড়াও পরিসংখ্যান ও তথ্য ব্যবস্থাপনা বিভাগের কর্মকর্তা-কর্মচারী এবং বাংলাদেশ পরিসংখ্যান ব্যুরোর উপমহাপরিচালক, পরিচালকবৃন্দসহ ব্যুরোর সকল স্তরের কর্মকর্তা ও কর্মচারীকে এ শুমারির সফল বাস্তবায়নে আন্তরিক সহযোগিতার জন্য ধন্যবাদ জ্ঞাপন করছি।

ঢাকা
জুন ২০২৪

মোহাম্মদ মিজানুর রহমান



প্রকল্প পরিচালক
জনশুমারি ও গৃহগণনা ২০২১ প্রকল্প
বাংলাদেশ পরিসংখ্যান ব্যুরো

কৃতজ্ঞতা ও অভিবাদন

বাংলাদেশ উন্নয়নের মহাসড়কে এগিয়ে চলেছে এক অপ্রতিরোধ্য অগ্রযাত্রায়। ১৯৭১ সালের যুদ্ধবিধ্বস্ত দেশ থেকে আজকের এ উন্নয়নশীল দেশে উত্তরণের বন্ধুর পথ পেরিয়ে ডিজিটাল বাংলাদেশ এখন স্মার্ট বাংলাদেশে রূপান্তরের পথে। ২০৪১ সালের মধ্যে উন্নত ও স্মার্ট বাংলাদেশ বিনির্মাণে জাতীয় পরিসংখ্যান সংস্থা হিসেবে বিশ্বমানের পরিসংখ্যান প্রণয়নে বাংলাদেশ পরিসংখ্যান ব্যুরো (বিবিএস) নিরলস কাজ করে যাচ্ছে। স্বাধীন বাংলাদেশে ১৯৭৪ সালে প্রথম আদমশুমারি অনুষ্ঠিত হয়। এরপর ১৯৮১ সালে দ্বিতীয় এবং পরবর্তীকালে প্রতি দশ বছরের পর্যাবৃত্তি অনুসরণপূর্বক নিয়মিত শুমারি অনুষ্ঠিত হয়ে আসছে। এ ধারাবাহিকতায় ১৫ থেকে ২১ জুন ২০২২ সময়সীমায় দেশের ৬ষ্ঠ জনশুমারি ও গৃহগণনা পরিচালিত হয়। দেশের ইতিহাসে এবারই প্রথম তথ্যপ্রযুক্তি নির্ভর ডিজিটাল ডিভাইস ট্যাবলেট ব্যবহার করে CAPI পদ্ধতি অনুসরণপূর্বক তথ্য-উপাত্ত সংগ্রহের সকল প্রক্রিয়া সুসম্পন্ন করা হয়।

শুমারিতে Geographic Information System (GIS) ও Geocode-এর সমন্বয়ে প্রস্তুতকৃত ডিজিটাল ম্যাপের মাধ্যমে সহজে ও সুনির্দিষ্টভাবে গণনা এলাকা চিহ্নিতপূর্বক ট্যাবলেট ব্যবহার করে দেশের প্রতিটি খানা হতে তথ্য-উপাত্ত সংগ্রহ করা হয়। Integrated Census Management System (ICMS)-এর মাধ্যমে শুমারির যাবতীয় কার্যক্রমের সুষ্ঠু ব্যবস্থাপনা নিশ্চিত করার পাশাপাশি সংগৃহীত তথ্য-উপাত্ত সংরক্ষণ ও নিরাপত্তা নিশ্চিত করে Tier IV Security সমৃদ্ধ ডাটা সেন্টার ব্যবহার করা হয়েছে। তথ্যপ্রযুক্তির সর্বোত্তম ব্যবহারের কারণেই এ শুমারি সম্পাদনের মাত্র এক মাসের মধ্যে প্রাথমিক প্রতিবেদন প্রকাশ করা হয় যা বিবিএস'র জন্য একটি অসামান্য অর্জন ও সক্ষমতার এক অনন্য উদাহরণ।

অধিকন্তু, শুমারি সম্পন্নের স্বল্প সময়ের ব্যবধানে আন্তর্জাতিক নিয়মাচার মেনে বাংলাদেশ উন্নয়ন গবেষণা প্রতিষ্ঠান (বিআইডিএস) কর্তৃক সম্পূর্ণ স্বাধীন ও নিরপেক্ষভাবে 'শুমারি পরবর্তী যাচাই (পিইসি)' জরিপ পরিচালনা করা হয়। এ জরিপে প্রাপ্ত উপাত্ত বিশ্লেষণে ২.৭৫% Net Coverage Error (NCE) পাওয়া যায়, যা দেশের শুমারির ইতিহাসে সর্বনিম্ন। এ শুমারি থেকে প্রাপ্ত তথ্য-উপাত্ত ব-দ্বীপ পরিকল্পনা ২১০০, রূপকল্প ২০৪১, অষ্টম পঞ্চবার্ষিক পরিকল্পনা, টেকসই উন্নয়ন অভীষ্ট (এসডিজি) অর্জন পরিবীক্ষণসহ প্রমাণক-নির্ভর যে কোনো উন্নয়ন পরিকল্পনা গ্রহণ, বাস্তবায়ন ও মূল্যায়নে গুরুত্বপূর্ণ ভূমিকা পালন করবে বলে আশা করছি।

দেশের প্রথম ডিজিটাল শুমারির তথ্যসংগ্রহ থেকে শুরু করে তথ্য প্রক্রিয়াকরণ, বিশ্লেষণ ও রিপোর্ট প্রকাশ সফলভাবে সম্পন্ন করার জন্য রাষ্ট্রের সর্বোচ্চ কর্তৃপক্ষ থেকে সাধারণ জনগণের প্রতি সশ্রদ্ধ কৃতজ্ঞতা জ্ঞাপন করছি। শুমারি পরবর্তী এ জেলা রিপোর্ট প্রস্তুত ও চূড়ান্তকরণে মাননীয় পরিকল্পনামন্ত্রী মেজর জেনারেল আব্দুস সালাম, আরসিডিএস, পিএসসি (অব.), এমপি এবং মাননীয় প্রতিমন্ত্রী জনাব মোঃ শহীদুল্লাহমান সরকার, এমপি মহোদয়ের পরামর্শ ও উপদেশ প্রদান করে আমাদের কৃতার্থ করেছেন। নির্ধারিত সময়ের মধ্যে শুমারির জেলা রিপোর্ট প্রকাশ করতে পারায় আমি এ প্রকল্পের পক্ষ থেকে মাননীয় পরিকল্পনামন্ত্রী ও মাননীয় পরিকল্পনা প্রতিমন্ত্রী মহোদয়ের প্রতি সবিশেষ কৃতজ্ঞতা জ্ঞাপন করছি। আমি শ্রদ্ধা ও কৃতজ্ঞচিত্তে স্মরণ করছি সাবেক মাননীয় পরিকল্পনামন্ত্রী জনাব এম.এ. মান্নান, এমপি ও সভাপতি, পরিকল্পনা মন্ত্রণালয় সম্পর্কিত সংসদীয় স্থায়ী কমিটি এবং সাবেক পরিকল্পনা প্রতিমন্ত্রী ড. শামসুল আলম মহোদয়কে, যাদের সুচিন্তিত মতামত, সঠিক দিকনির্দেশনা ও সক্রিয় তত্ত্বাবধানের কারণে ডিজিটাল শুমারি যথাযথ বাস্তবায়ন সম্ভব হয়েছে।

শুমারির সফল বাস্তবায়নের অন্যতম নেপথ্য-নায়ক পরিসংখ্যান ও তথ্য ব্যবস্থাপনা বিভাগের সম্মানিত সচিব ড. শাহনাজ আরেফিন এনডিসি, যাঁর দূরদর্শী নেতৃত্ব, তীক্ষ্ণ বুদ্ধিমত্তা ও প্রগতিশীল চিন্তাধারার কল্যাণে বিবিএস একটি সফল শুমারি সম্পন্ন করতে সক্ষম হয়েছে। শুমারির সার্বিক কার্যক্রম তথা তথ্য প্রক্রিয়াকরণ, বিশ্লেষণসহ রিপোর্ট প্রণয়নে সক্রিয় অংশগ্রহণ, তদারকি ও গুরুত্বপূর্ণ অবদান রাখার জন্য সচিব মহোদয়কে আন্তরিক কৃতজ্ঞতা জানাই। শুমারির জেলা রিপোর্ট প্রণয়ন ও প্রকাশের প্রতিটি ধাপ নিবিড়ভাবে পর্যবেক্ষণের পাশাপাশি সুনির্দিষ্ট দিকনির্দেশনা প্রদান করায় বাংলাদেশ পরিসংখ্যান ব্যুরোর সম্মানিত মহাপরিচালক জনাব মোহাম্মদ মিজানুর রহমান এর প্রতি বিশেষ কৃতজ্ঞতা প্রকাশ করছি। মূল শুমারির সফল বাস্তবায়নে আমি বাংলাদেশ পরিসংখ্যান ব্যুরো'র সাবেক মহাপরিচালক জনাব মোহাম্মদ তাজুল ইসলাম এবং জনাব মোঃ মতিয়ার রহমান এর অবদানের কথা কৃতজ্ঞতার সাথে স্মরণ করছি।

টেকনিক্যাল সাপোর্ট টিমের টিম লিডার ড. দিপংকর রায়, যুগ্মসচিব, পরিসংখ্যান ও তথ্য ব্যবস্থাপনা বিভাগ শুমারি প্রশ্নপত্র প্রণয়ন থেকে শুরু করে জেলা রিপোর্ট প্রকাশ পর্যন্ত প্রতিটি কার্যক্রমে সক্রিয় অংশগ্রহণ করে প্রকল্প কর্তৃপক্ষকে অসীম কৃতজ্ঞতার বন্ধনে আবদ্ধ করেছেন। তাঁর প্রতি রইলো বিশেষ কৃতজ্ঞতা।


শুমারি কার্যক্রমে সম্পৃক্ত সংশ্লিষ্ট সকল মন্ত্রণালয়/বিভাগের সিনিয়র সচিব/সচিব মহোদয়গণকে তাঁদের মূল্যবান পরামর্শ ও সার্বিক সহায়তার জন্য বিশেষভাবে কৃতজ্ঞতা জানাই। এ বৃহৎ পরিসংখ্যানিক কার্যক্রম পরিচালনার জন্য পরিসংখ্যান ও তথ্য ব্যবস্থাপনা বিভাগ এবং বাংলাদেশ পরিসংখ্যান ব্যুরোর উর্ধ্বতন কর্মকর্তাবৃন্দ, প্রকল্পের স্টিয়ারিং কমিটি, প্রকল্প বাস্তবায়ন কমিটি, প্রতিবেদন যাচাই-বাছাই কমিটি, টেকনিক্যাল সাপোর্ট টিম, এডিটরস' ফোরাম, প্রফেসরস' ফোরাম ও অন্যান্য কমিটির সদস্যবৃন্দের প্রতি রইলো অশেষ কৃতজ্ঞতা। শুমারি পরিচালনার লক্ষ্যে গঠিত বিষয়ভিত্তিক সকল টিমের সদস্যদের প্রতি জানাচ্ছি আন্তরিক ধন্যবাদ। একইসাথে কৃতজ্ঞতা জ্ঞাপন করছি সম্মানিত জনপ্রতিনিধি, বিশ্ববিদ্যালয়ের শিক্ষক, পরামর্শক, সুশীল সমাজ, উন্নয়ন সহযোগী সংস্থা, প্রিন্ট, ইলেকট্রনিক ও অনলাইন মিডিয়ার সংবাদকর্মীবৃন্দকে যাদের সক্রিয় অংশগ্রহণের কারণে শুমারির মতো বৃহৎ কার্যক্রমটি সুসম্পন্ন হয়েছে। আমি ধন্যবাদ ও কৃতজ্ঞতা জানাই দেশের আপামর জনসাধারণের প্রতি যারা তথ্য-উপাত্ত প্রদান করে শুমারিকে সফল করেছেন।

রিপোর্ট প্রস্তুতকরণ টিমকে বিভিন্ন পরামর্শ প্রদানসহ সার্বিক সহযোগিতা করার জন্য ড. সৈয়দ শাহাদৎ হোসেন, অধ্যাপক, আইএসআরটি, ঢাকা বিশ্ববিদ্যালয় এবং প্রকল্পের পরামর্শক জনাব সত্য রঞ্জন মন্ডল ও জনাব ঘোষ সুব্রত-কে জানাচ্ছি আন্তরিক অভিবাদন ও ধন্যবাদ। জেলা রিপোর্টে সংযুক্ত ম্যাপ প্রস্তুতের জন্য জনাব রেজাউল রনি, সহযোগী অধ্যাপক, ভূগোল ও পরিবেশ বিভাগ, জাহাঙ্গীরনগর বিশ্ববিদ্যালয় এবং রিপোর্ট রিভিউয়ার হিসেবে দায়িত্ব পালনের জন্য জনাব মাহমুদুল হক, প্রাক্তন উপসচিব ও জনাব মোঃ শামছুল আলম, প্রাক্তন পরিচালক, বিবিএস-কে আন্তরিক সাধুবাদ ও কৃতজ্ঞতা জানাই।

পরিসংখ্যান ও তথ্য ব্যবস্থাপনা বিভাগ এবং বাংলাদেশ পরিসংখ্যান ব্যুরোর আইসিটি কর্মকর্তাগণকে এ কাজে তাদের মূল্যবান অবদানের জন্য ধন্যবাদ জানাই। একইসাথে শুমারির তথ্যসংগ্রহে ব্যবহৃত CAPI Apps প্রস্তুতসহ সামগ্রিক আইসিটি ব্যবস্থাপনায় পরিসংখ্যান ও তথ্য ব্যবস্থাপনা বিভাগ এর সিস্টেম অ্যানালিস্ট জনাব মোহাম্মদ রফিকুল ইসলাম অনন্য অবদান রাখায় তাঁকে সবিশেষ অভিবাদন। শুমারির সংগৃহীত তথ্য প্রক্রিয়াকরণ ও বিশ্লেষণ করে এ রিপোর্টে যথাযথভাবে উপস্থাপনের ক্ষেত্রে বিশেষ অবদান রাখার জন্য 'ডাটা প্রসেসিং ও অ্যানালাইসিস টিম' এর সদস্য জনাব যতন কুমার সাহা, সিস্টেম অ্যানালিস্ট; জনাব এস. এম আহসান কবির, সিস্টেম অ্যানালিস্ট ও জনাব রেশমা জেসমিন, উপপরিচালক, ডেমোগ্রাফি অ্যান্ড হেলথ উইং-কে আন্তরিক ধন্যবাদ জানাই। তাছাড়া, ডাটা প্রসেসিং ও টেবিল প্রস্তুত কার্যক্রম সফলভাবে সম্পন্ন করার জন্য জনাব সাদেক হোসেন খোকা, প্রোগ্রামার; জনাব তারানা নাসরিন, প্রোগ্রামার ও জনাব প্রলয় কুমার গোস্বামী, প্রোগ্রামারকে ধন্যবাদ জানাচ্ছি। এ রিপোর্ট প্রস্তুতে গভীর নিষ্ঠা ও অক্লান্ত পরিশ্রমের জন্য জনাব মো: তাহাফিকুর রহমান, প্রকাশনা কর্মকর্তা, বিবিএস-কে আমি বিশেষভাবে ধন্যবাদ জানাই।

শুমারির সকল রিপোর্ট প্রস্তুত ও প্রকাশের লক্ষ্যে অক্লান্ত পরিশ্রম ও আন্তরিক প্রচেষ্টার জন্য প্রকল্প টিমের সকল সদস্যকে ধন্যবাদ জানাচ্ছি। বিশেষভাবে ধন্যবাদ জানাই রিপোর্ট প্রস্তুতকরণ টিমের সদস্য জনাব এস এম কামরুল ইসলাম, উপসচিব ও উপপ্রকল্প পরিচালক (প্রশাসন), জনাব মোহাম্মদ সেলিম সরকার, উপপরিচালক; জনাব আশ্রাফুন নাহার, উপপ্রকল্প পরিচালক (ফিল্ড অপারেশন); জনাব প্রতীক ভট্টাচার্য, উপপ্রকল্প পরিচালক (অর্থ); জনাব শায়লা শারমীন, পরিসংখ্যান কর্মকর্তা; জনাব আ.স.ম. ইউসুফ, পরিসংখ্যান কর্মকর্তা ও জনাব আমীর মোহাম্মদ ইমন, পরিসংখ্যান কর্মকর্তার প্রতি, যাদের গভীর নিষ্ঠা, আন্তরিক প্রচেষ্টা, কর্তব্যবোধ ও অক্লান্ত পরিশ্রমের কারণে জেলা রিপোর্টসমূহ যথাসময়ে প্রকাশ করা সম্ভব হয়েছে।

পরিশেষে, পরিসংখ্যান ও তথ্য ব্যবস্থাপনা বিভাগে কর্মরত সকল কর্মকর্তা/কর্মচারী এবং বিবিএস-এর সদর দপ্তর ও মাঠ পর্যায়ের সকল কর্মকর্তা/কর্মচারী, প্রকল্প টিমের সদস্যসহ শুমারির বিভিন্ন কাজে সম্পৃক্ত সকল শুমারিকর্মীকে আমি সুগভীর কৃতজ্ঞতা ও অভিবাদন জানাই।



মোঃ দিলদার হোসেন

ঢাকা

জুন ২০২৪

ACRONYM

| | |
|------------|--|
| BANBEIS | Bangladesh Bureau of Educational Information and Statistics |
| BBS | Bangladesh Bureau of Statistics |
| BCC | Bangladesh Computer Council |
| BDCCL | Bangladesh Data Center Company Limited |
| BGB | Border Guard Bangladesh |
| BICC | Bangabandhu International Conference Center |
| BIDS | Bangladesh Institute of Development Studies |
| BNCC | Bangladesh National Cadet Corps |
| BUET | Bangladesh University of Engineering and Technology |
| CAPI | Computer Assisted Personal Interviewing |
| CEGIS | Center for Environmental and Geographic Information Services |
| DCC | District Census Coordinator |
| DivCC | Divisional Census Coordinator |
| EA | Enumeration Area |
| e-GOV CIRT | e-Government Computer Incident Response Team |
| GIS | Geographic Information System |
| HH | Household |
| ICMS | Integrated Census Management System |
| ICT | Information and Communication Technology |
| ICCT | Intra-Coordination and Communication Team |
| MDM | Mobile Device Management |
| NAIST | Nara Institute of Science and Technology |
| NEET | Not in Education, Employment or Training |
| NSO | National Statistics Office |
| NOC | Network Operations Centre |
| NCE | Net Coverage Error |
| PHC | Population and Housing Census |
| PEC | Post Enumeration Check |
| PIC | Project Implementation Committee |
| PSA | Paurashava (Municipality) Area |
| PST | Publicity Support Team |
| PSU | Primary Sampling Unit |
| RMO | Rural Municipality and Other |
| SDGs | Sustainable Development Goals |
| SID | Statistics and Informatics Division |
| SIM | Subscriber Identity Module |
| SMA | Statistical Metropolitan Area |
| SMAM | Singulate Mean Age at Marriage |
| SMS | Short Message Service |
| SQTC | Software Quality Testing and Certification (SQTC) Centre |
| TST | Technical Support Team |
| UCC | Upazila Census Coordinator |
| UN | United Nations |
| UNFPA | United Nations Population Fund |
| VAPT | Vulnerability Assessment & Penetration Test |

Key Findings of Population and Housing Census (1991-2022)

| SI | Key Indicators | Population and Housing Census 2022 | Population and Housing Census 2011 | Bangladesh Population Census 2001 | Bangladesh Population Census 1991 | |
|-------------------|-----------------------------|---|------------------------------------|-----------------------------------|-----------------------------------|-------|
| 01 | Administrative Units | | | | | |
| | City Corporation | 1 | - | - | - | |
| | Upazila | 5 | 5 | 5 | 5 | |
| | Metro Thana | 2 | - | - | - | |
| | Paurashava | 5 | 6 | 2 | 1 | |
| | City Corporation Ward | 27 | - | - | - | |
| | Paura Ward | 45 | 102 | 12 | 12 | |
| | Union | 39 | 146 | 47 | 49 | |
| | Mauza ¹ | 759 | 2149 | 845 | 881 | |
| | Village | 1172 | 2692 | 1379 | 1379 | |
| | Mahalla ² | City Mahalla | 184 | 254 | 117 | 91 |
| Paura Mahalla | | 209 | | | | |
| 02 | Area (In Sq. km) | | | | | |
| | Narayanganj | 684.35 | 684.35 | 687.76 | 687.76 | |
| Enumerated | | | | | | |
| 03 | Population | | | | | |
| | Narayanganj | 3909138 | 2948217 | 2173 948 | 175 4804 | |
| | Male | 2016364 | 1521438 | 1161971 | 940315 | |
| | Female | 1892534 | 1426779 | 1011977 | 814489 | |
| | Hijra ³ | 240 | - | - | - | |
| | Rural | | | | | |
| | Total | 2325184 | 1959261 | 951993 | 857948 | |
| | Male | 1199692 | 1009078 | 498986 | 447452 | |
| | Female | 1125370 | 950183 | 453007 | 410496 | |
| | Hijra | 122 | - | - | - | |
| | Urban⁴ | | | | | |
| | Total | 1583954 | 988956 | 1221 955 | 89 6856 | |
| | Male | 816672 | 512360 | 662 985 | 49 2863 | |
| | Female | 767164 | 476596 | 558 970 | 40 3993 | |
| | Hijra | 118 | - | - | - | |
| | 04 | Urban Population⁴ (%) | | | | |
| | | Narayanganj | 40.52 | 33.54 | 56.21 | 51.11 |

* Dash (-) denotes not Available.

¹ Only populated Mauzas were shown in 2011, but in 1991 and 2001, depopulated and Paurashava (Municipality) Area (PSA) Mauzas were also included in the census. In 2022 populated and depopulated Mauzas were included in the census.

² Mahalla is the part of Mauza in urban areas, which is similar to the village in the rural.

³ Hijra population is enumerated separately in the Population and Housing Census 2022.

⁴ City Corporation, Cantonment, Paurashava, Growth Centre, and Upazila Headquarters (not declared as Paurashava) are considered as Urban Area in 2022. Only City Corporation and Paurashava were considered as Urban Area in 2011. The Statistical Metropolitan Area (SMA), Paurashava, and Growth Centre were considered as Urban Area in 1991-2001 censuses.

| SI | Key Indicators | Population and Housing Census 2022 | Population and Housing Census 2011 | Bangladesh Population Census 2001 | Bangladesh Population Census 1991 |
|----|--|------------------------------------|------------------------------------|-----------------------------------|-----------------------------------|
| 05 | Slum Population | | | | |
| | Total | 30840 | - | 21593 | - |
| | Male | 15864 | - | 11186 | - |
| | Female | 14964 | - | 10407 | - |
| | Hijra | 12 | - | - | - |
| 06 | Floating Population⁵ | | | | |
| | Narayanganj | 416 | 1668 | 10068 | 17507 |
| | Rural | 85 | 849 | 5 | 3967 |
| | Urban | 331 | 819 | 10063 | 13540 |
| 07 | Ethnic Population | | | | |
| | Total | 1267 | 899 | 321 | 1615 |
| | Male | 716 | 603 | 159 | - |
| | Female | 551 | 296 | 162 | - |
| 08 | Population by Upazila | | | | |
| | Narayanganj City Corporation | 967951 | - | - | - |
| | Araihazar | 467547 | 376550 | 331566 | 299855 |
| | Bandar | 204786 | 312841 | 250220 | 212572 |
| | Narayanganj Sadar | 1012144 | 1323600 | 882971 | 604561 |
| | Rupganj | 704869 | 534868 | 403629 | 375935 |
| | Sonargaon | 551841 | 400358 | 305562 | 261881 |
| 09 | Population by Religion | | | | |
| | Muslim | 3722125 | 2802567 | 2057398 | 1624772 |
| | Hindu | 184309 | 144105 | 115157 | 112769 |
| | Christian | 1511 | 963 | 695 | 14116 |
| | Buddhist | 1056 | 378 | 385 | 665 |
| | Others | 137 | 204 | 319 | 2482 |
| 10 | Average Annual Growth Rate | | | | |
| | Narayanganj | 2.51 | 3.05 | 2.16 | 2.61 |
| 11 | Population Density (Per Square Kilometer) | | | | |
| | Narayanganj | 5712 | 4308 | 3161 | 2310 |
| 12 | Sex Ratio | | | | |
| | Narayanganj | 106.54 | 107 | 115 | 115 |
| | Rural | 106.60 | 106 | 110 | 109 |
| | Urban | 106.45 | 108 | 119 | 122 |

⁵ The Homeless people who usually spent night in various places such as railway stations, bus terminals, shrines, footpaths, under stairs/foot-overbridges, launch terminals/ferries, market balconies, etc. are considered as floating population in census 2022. Floating Population are counted on the census night. The people who stayed on the street or at market for their livelihoods or other purposes on the census night, but have dwellings elsewhere are not considered as floating population in census 2022. But in the previous all censuses including the homeless, the people who were on travel, fishing at deep sea, living in the forest and staying in hotels (boarders) on census night were also considered as floating population.

| SI | Key Indicators | Population and Housing Census 2022 | Population and Housing Census 2011 | Bangladesh Population Census 2001 | Bangladesh Population Census 1991 |
|--------|--|--|------------------------------------|-----------------------------------|-----------------------------------|
| 13 | Child-Woman Ratio (per 1000) | | | | |
| | Narayanganj | 298.56 | 348 | 463 | 743 |
| | Rural | 312.11 | 362 | 541 | 898 |
| | Urban | 279.16 | 322 | 407 | 602 |
| 14 | Dependency Ratio | | | | |
| | Narayanganj | 44.39 | 59.53 | 70.29 | 94.83 |
| | Rural | 45.74 | 62.18 | 83.22 | 112.39 |
| | Urban | 42.45 | 54.52 | 61.41 | 80.56 |
| 15 | Marital Status (10 Years and above) (%) | | | | |
| | Male | | | | |
| | Never Married | 36.24 | 40.06 | 45.15 | 42.72 |
| | Currently Married | 62.58 | 59.25 | 54.30 | 56.80 |
| | Widower | 0.80 | 0.56 | 0.45 | 0.43 |
| | Divorced ⁶ | 0.18 | 0.13 | 0.09 | 0.05 |
| | Separated | 0.20 | - | - | - |
| | Female | | | | |
| | Never Married | 22.15 | 26.43 | 31.40 | 28.14 |
| | Currently Married | 68.68 | 66.51 | 61.88 | 63.76 |
| | Widow | 7.92 | 6.30 | 5.85 | 7.40 |
| | Divorced ⁶ | 0.60 | 0.76 | 0.87 | 0.70 |
| | Separated | 0.65 | - | - | - |
| | 16 | Singulate Mean Age at Marriage (SMAM) | | | |
| Male | | 25.23 | 25.61 | 25.83 | 25.70 |
| Female | | 18.99 | 19.43 | 10.38 | 18.60 |
| 17 | Literacy Rate (7 Years and above) | | | | |
| | Narayanganj | 79.24 | 57.10 | 51.75 | 39.84 |
| | Male | 80.97 | 59.48 | 55.93 | 46.23 |
| | Female | 77.38 | 54.56 | 46.90 | 32.24 |
| | Rural | | | | |
| | Total | 77.74 | 53.61 | 44.39 | 31.02 |
| | Male | 79.59 | 55.74 | 48.84 | 36.91 |
| | Female | 75.76 | 51.34 | 39.47 | 24.48 |
| | Urban | | | | |
| | Total | 81.41 | 63.93 | 57.25 | 47.58 |
| | Male | 82.97 | 66.74 | 61.04 | 53.92 |
| | Female | 79.74 | 60.91 | 52.70 | 39.55 |

⁶ In the previous Censuses, data on divorced and separated were collected together.

| SI | Key Indicators | Population and Housing Census 2022 | Population and Housing Census 2011 | Bangladesh Population Census 2001 | Bangladesh Population Census 1991 |
|----|--|------------------------------------|------------------------------------|-----------------------------------|-----------------------------------|
| 18 | Population of Highest Level of Education Attained (5 Years and above) (%) | | | | |
| | Never Gone to School/Madrasa (No Schooling) | 17.74 | 26.37 ⁷ | 37.09 | 51.31 |
| | Attended School but Not Completed Play/Nursery/KG/Pre-Primary/Class I | 1.28 | - | - | - |
| | Play/Nursery/KG/Pre-Primary Student | 2.11 | - | - | - |
| | Class I Student | 1.52 | - | - | - |
| | Class I - V | 27.04 | 34.78 ⁷ | 33.09 | 28.64 |
| | Class VI - VIII | 17.43 | 17.00 ⁷ | 14.06 | 9.49 |
| | Class IX or Equivalent | 7.05 | 7.50 ⁷ | 5.21 | 3.35 |
| | SSC or Equivalent | 9.97 | 7.63 ⁷ | 6.28 | 4.55 |
| | HSC or Equivalent | 7.94 ⁸ | 4.20 ⁷ | 2.57 | 1.71 |
| | Degree or Equivalent | 3.56 ⁹ | 1.94 ⁷ | 1.35 | 0.77 |
| | Masters & above | 1.37 ¹⁰ | 0.58 ⁷ | 0.35 | 0.18 |
| | Non-formal/ Informal Education and Others | 3.00 | - | - | - |
| 19 | Field of Education (5 Years and above) (%) | | | | |
| | General | 90.02 | 95.89 ¹¹ | 97.72 | 98.57 |
| | Technical/Vocational | 0.53 | 0.45 ¹¹ | 0.33 | 0.52 |
| | Religious | 7.61 | 3.66 ¹¹ | 1.95 | 0.92 |
| | Others | 1.85 | - | - | - |
| 20 | Working Status¹² (10 Years and above) (%) | | | | |
| | Employed | 47.95 | 47.64 | 40.04 | 44.92 |
| | Household Work | 24.02 | 27.81 | 26.94 | 8.74 |
| | Looking for Work | 0.8 | 0.65 | 2.29 | 5.68 |
| | Do Not Work | 27.23 | 23.90 | 30.74 | 0.25 |
| 21 | Working Sector (10 Years and above) (%) | | | | |
| | Agriculture | 10.02 | 9.65 | - | - |
| | Industry | 47.37 | 42.00 | - | - |
| | Service | 42.61 | 48.35 | - | - |

⁷ Population aged 7 years and above were considered in the census 2011, but in the other censuses, including 2022, population aged 5 years and above are considered.

⁸ This group includes HSC, Diploma, Nursing/Midwifery as well.

⁹ This group includes Degree (Pass course)/Equivalent, Degree (Hons)/Equivalent, MBBS/BDS, BSc Engineering & above as well.

¹⁰ This group includes Masters and above, as well as PhD.

¹¹ Population of aged 7 years and above were considered in the census 2011.

¹² Specific reference time for working status is not considered in the census 2022 and 2011.

| SI | Key Indicators | Population and Housing Census 2022 | Population and Housing Census 2011 | Bangladesh Population Census 2001 | Bangladesh Population Census 1991 |
|----|--|------------------------------------|------------------------------------|-----------------------------------|-----------------------------------|
| 22 | Disability (%) | | | | |
| | Narayanganj | 0.73 | 0.93 | 0.41 | - |
| | Rural | 0.73 | 0.97 | 0.42 | - |
| | Urban | 0.73 | 0.86 | 0.40 | - |
| 23 | Number of Household | | | | |
| | Narayanganj | 1023175 ¹³ | 675652 | 453627 | 314890 |
| | Rural | 604401 ¹³ | 442903 | 187868 | 148353 |
| | Urban | 418774 ¹³ | 232749 | 265759 | 166537 |
| 24 | Household by Type | | | | |
| | Total | 1022792 | 675652 | 453627 | 314890 |
| | General | 990647 | 663088 | 436043 | 303578 |
| | Institutional | 1082 | 619 | 4941 | 2440 |
| | Others | 31063 | 11945 | 12643 | 8872 |
| 25 | Number of Dwellings | | | | |
| | Narayanganj | 582303 | - | - | - |
| | Rural | 380034 | - | - | - |
| | Urban | 202269 | - | - | - |
| 26 | Household Size (General HH) | | | | |
| | Narayanganj | 3.78 | 4.34 | 4.76 | 5.56 |
| | Rural | 3.80 | 4.40 | 5.05 | 5.78 |
| | Urban | 3.74 | 4.23 | 4.56 | 5.36 |
| 27 | Type of Dwelling Structure (General HH) (%) | | | | |
| | Pucca | 47.19 | 20.69 | 4.65 | - |
| | Semi-pucca | 20.95 | 33.58 | 62.80 | - |
| | Kancha | 31.63 | 44.53 | 20.03 | - |
| | Jhupri | 0.23 | 1.20 | 12.51 | - |
| 28 | Ownership Status of Dwelling Units (General HH) (%) | | | | |
| | Own dwelling unit | 48.37 | 52.69 | 63.99 | 70.68 |
| | Rented but having own dwelling unit elsewhere | 40.52 | 44.45 | 31.99 | 23.88 |
| | Rented and having no own dwelling unit elsewhere | 9.90 | | | |
| | Rent free but having own dwelling unit elsewhere | 0.55 | 2.86 | 4.02 | 5.44 |
| | Rent free and having no own dwelling unit elsewhere | 0.65 | | | |

¹³ Households of floating population are included in the census 2022.

| SI | Key Indicators | Population and Housing Census 2022 | Population and Housing Census 2011 | Bangladesh Population Census 2001 | Bangladesh Population Census 1991 |
|----|--|------------------------------------|------------------------------------|-----------------------------------|-----------------------------------|
| 29 | Main Source of Drinking Water (General HH) (%) | | | | |
| | Tap/Pipe (Supply) | 27.35 | 18.06 | 12.21 | 11.17 |
| | Tubewell (Deep/Shallow) | 72.48 | 78.85 | 83.98 | 82.88 |
| | Bottled/Jar water | 0.08 | - | - | - |
| | Well | 0.02 | - | - | 1.49 |
| | Pond/River/Canal/Lake | 0.03 | - | 0.50 ¹⁴ | 4.45 ¹⁵ |
| | Spring | 0.00 | - | - | - |
| | Rain water | 0.00 | - | - | - |
| | Others | 0.04 | 3.09 | 3.31 | - |
| 30 | Toilet Facilities (General HH) (%) | | | | |
| | Safe Disposal with Flushing/ Pouring Water | 74.05 | 78.10 ¹⁶ | 58.35 ¹⁶ | 25.31 ¹⁶ |
| | Pit Latrine with Slab/ Ventilated Improved Latrine/ Composting Latrine | 8.18 | - | - | - |
| | Unsafe Disposal with Flushing/ Pouring Water | 15.56 | 20.20 ¹⁷ | 36.93 ¹⁷ | 62.78 ¹⁷ |
| | Pit Latrine Without Slab/ Open Pit | 1.40 | - | - | - |
| | Kancha/Open/ Hanging Latrine (Permanent/ Temporary) | 0.71 | - | - | - |
| | Open Defecation/ No Latrine Available | 0.11 | 1.70 | 4.72 | 11.91 |
| 31 | Main Source of Electricity (General HH) (%) | | | | |
| | National Grid | 99.62 | 95.25 ¹⁸ | 82.78 ¹⁸ | 44.81 ¹⁸ |
| | Solar | 0.21 | | | |
| | Others | 0.09 | | | |
| | No Electricity Facility | 0.09 | 4.75 | 17.22 | 55.19 |

¹⁴ It refers to the figure of Pond/Dighi.

¹⁵ It refers to the figure of Pond/River/Canal.

¹⁶ It refers to the figure of Sanitary Toilet.

¹⁷ It refers to the figure of Others Toilet.

¹⁸ It refers to the figure of all types of electricity connection.

Key Findings of Population and Housing Census 2022 (New Indicators)

| SL | Key Indicator | Total | Rural | Urban |
|----|--|-------|-------|-------|
| 01 | Literacy Rate (15 Years and above) | | | |
| | Narayanganj | 76.58 | 74.78 | 79.17 |
| | Male | 78.82 | 77.16 | 81.22 |
| | Female | 74.20 | 72.26 | 77.00 |
| 02 | Type of Work (5 Years and above) (%) | | | |
| | For Salary/Wage | 73.74 | 71.76 | 76.75 |
| | For Profit | 20.46 | 20.55 | 20.33 |
| | For Household Use/Consumption | 3.77 | 4.98 | 1.94 |
| | Apprenticeship | 2.03 | 2.72 | 0.98 |
| 03 | Population Not in Education, Employment or Training (NEET) (%) | | | |
| | Total | 31.48 | 31.62 | 31.27 |
| | Male | 10.03 | 9.87 | 10.26 |
| | Female | 50.95 | 51.49 | 50.16 |
| 04 | Population having Mobile Phone for Own Use (15 Years and above) (%) | | | |
| | Total | 75.93 | 74.33 | 78.24 |
| | Male | 86.6 | 85.86 | 87.68 |
| | Female | 64.62 | 62.12 | 68.23 |
| | Hijra | 86.08 | 85.71 | 86.44 |
| 05 | Internet User (15 Years and above) (%) | | | |
| | Total | 46.46 | 44.3 | 49.58 |
| | Male | 56.25 | 54.41 | 58.91 |
| | Female | 36.09 | 33.59 | 39.7 |
| | Hijra | 56.96 | 55.46 | 58.47 |
| 06 | Population having Account in Financial Institution (15 Years and above) (%) | | | |
| | Total | 23.44 | 22.41 | 24.93 |
| | Male | 28.61 | 27.54 | 30.15 |
| | Female | 17.96 | 16.97 | 19.4 |
| | Hijra | 19.41 | 24.37 | 14.41 |
| 07 | Population having Mobile Banking Account (15 Years and above) (%) | | | |
| | Total | 36.92 | 35.52 | 38.94 |
| | Male | 48.67 | 47.44 | 50.46 |
| | Female | 24.46 | 22.89 | 26.72 |
| | Hijra | 44.3 | 42.02 | 46.61 |
| 08 | Floating Household | | | |
| | Narayanganj | 383 | 79 | 304 |
| 09 | Slum Household | | | |
| | Narayanganj | 383 | 383 | 383 |
| 10 | Remittance Recipient Household (%) | | | |
| | Narayanganj | 7.32 | 8.30 | 5.90 |
| 11 | Toilet Use (%) | | | |
| | Not-Shared | 60.03 | 59.67 | 60.55 |
| | Shared | 39.97 | 40.33 | 39.45 |
| 12 | Handwashing Facilities (%) | | | |
| | Soap and Water | 78.57 | 74.59 | 84.33 |
| | Only Soap | 1.11 | 1.29 | 0.84 |
| | Only Water | 12.92 | 15.21 | 9.62 |
| | None | 7.40 | 8.91 | 5.21 |

| SL | Key Indicator | Total | Rural | Urban |
|----|---|-------|-------|-------|
| 13 | Main Source of Cooking Fuel (%) | | | |
| | Straw/Leaf/Bran/Husk | 2.11 | 2.69 | 1.26 |
| | Wood/Chalk/Chopped Wood | 22.20 | 28.44 | 13.19 |
| | Wood-Coal/Charcoal/Dried Dung | 1.13 | 1.47 | 0.64 |
| | Kerosene/Paraffin | 0.02 | 0.01 | 0.04 |
| | Petrol/Diesel | 0.03 | 0.03 | 0.03 |
| | Electricity | 0.22 | 0.21 | 0.24 |
| | Supply Gas | 62.91 | 55.39 | 73.78 |
| | LP Gas | 11.04 | 11.52 | 10.35 |
| | Biogas | 0.17 | 0.14 | 0.21 |
| | Others | 0.17 | 0.10 | 0.27 |
| 14 | Floor Material of Main Dwelling (%) | | | |
| | Cement/Concrete/Brick/Terracotta | 75.25 | 72.73 | 78.88 |
| | Tiles/Mosaic | 10.10 | 8.02 | 13.11 |
| | Wood/Bamboo/Mat/Palm Tree/Betel Nut Trunk | 1.17 | 1.23 | 1.09 |
| | Soil/Sand/Mud | 13.24 | 17.83 | 6.60 |
| | Other Materials | 0.24 | 0.19 | 0.31 |
| 15 | Wall Material of Main Dwelling (%) | | | |
| | Cement/Concrete/Brick/Terracotta | 67.04 | 62.18 | 74.08 |
| | Ceramic Tiles | 1.22 | 0.90 | 1.68 |
| | Metal Sheet/CI Sheet/Corrugated Iron Sheet | 30.59 | 35.49 | 23.51 |
| | Wood/Bamboo/Mat/Palm Tree/Betel Nut Trunk | 0.38 | 0.41 | 0.33 |
| | Straw/Chhan/Golpata/Palm Leaf/Bichali/Polythene | 0.03 | 0.03 | 0.03 |
| | Soil/Mud | 0.64 | 0.91 | 0.25 |
| | Other Materials | 0.07 | 0.05 | 0.09 |
| | No Wall | 0.02 | 0.02 | 0.03 |
| 16 | Roof Material of Main Dwelling (%) | | | |
| | Cement/Concrete/Tile | 47.63 | 43.51 | 53.60 |
| | Metal Sheet/CI Sheet/Corrugated Iron Sheet | 51.77 | 55.85 | 45.87 |
| | Wood/Bamboo/Mat/Straw/Chhan/Bichali/Golpata/Palm Leaf/Polythene | 0.45 | 0.52 | 0.36 |
| | Hand-made Tiles/Tile | 0.04 | 0.03 | 0.07 |
| | Other Materials | 0.05 | 0.04 | 0.07 |
| | No Roof | 0.04 | 0.05 | 0.03 |

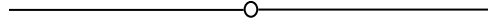
SDG Indicators Population and Housing Census 2022

| Upazila & Location | SDG Indicators | | | | | | | | | |
|-------------------------------------|---|-----------------------------------|--------------------------------------|---|-------------------------------|--------------------|-------------------------------|------------------------------|---------------------|------------------------|
| | Participation in Organized Learning (4.2.2) | Ownership of mobile phone (5.b.1) | Basic Sanitation Service (6.2.1 (a)) | Basic Handwashing Facilities (6.2.1(b)) | Access to Electricity (7.1.1) | Clean Fuel (7.1.2) | NEET Youth Population (8.6.1) | Financial Inclusion (8.10.2) | Urban Slum (11.1.1) | Internet User (17.8.1) |
| 1 | 2 | 3 | 4 | 5 | 6 | 7 | 8 | 9 | 10 | 11 |
| Narayanganj | 49.19 | 61.76 | 52.66 | 79.12 | 99.80 | 73.11 | 31.48 | 44.10 | 1.19 | 38.68 |
| Rural | 49.72 | 60.26 | 50.87 | 75.14 | 99.78 | 65.66 | 31.62 | 42.69 | - | 36.72 |
| Urban | 48.39 | 63.94 | 55.29 | 84.98 | 99.83 | 84.04 | 31.27 | 46.14 | 1.19 | 41.52 |
| Narayanganj City Corporation | 48.04 | 66.09 | 61.65 | 90.07 | 99.82 | 94.75 | 30.25 | 47.99 | 1.80 | 44.07 |
| Araihazar Upazila | 49.73 | 51.34 | 41.90 | 57.08 | 99.88 | 22.78 | 37.28 | 32.71 | 0.00 | 30.81 |
| Rural | 49.68 | 50.99 | 41.91 | 55.49 | 99.87 | 19.31 | 37.49 | 32.38 | - | 30.32 |
| Urban | 49.94 | 52.82 | 41.85 | 63.64 | 99.92 | 37.14 | 36.43 | 34.06 | 0.00 | 32.81 |
| Bandar Upazila | 57.03 | 59.57 | 47.10 | 77.47 | 99.92 | 56.28 | 36.19 | 42.66 | 0.00 | 39.55 |
| Rural | 57.08 | 59.39 | 50.41 | 77.42 | 99.91 | 53.33 | 36.08 | 42.53 | - | 38.7 |
| Urban | 56.59 | 61.44 | 11.98 | 77.96 | 99.97 | 87.59 | 37.40 | 44.05 | 0.00 | 48.59 |
| Narayanganj Sadar Upazila | 42.21 | 64.50 | 49.80 | 85.83 | 99.78 | 91.61 | 27.61 | 45.34 | 0.63 | 39.43 |
| Rural | 41.51 | 65.06 | 50.67 | 86.65 | 99.77 | 95.31 | 27.00 | 45.58 | - | 39.57 |
| Urban | 47.22 | 59.93 | 42.72 | 79.14 | 99.82 | 61.33 | 32.97 | 43.33 | 0.63 | 38.31 |
| Rupganj Upazila | 53.21 | 61.00 | 50.22 | 73.88 | 99.84 | 63.76 | 31.74 | 44.56 | 0.22 | 36.56 |
| Rural | 56.22 | 60.19 | 53.67 | 71.97 | 99.86 | 58.40 | 31.50 | 45.00 | - | 35.91 |
| Urban | 48.86 | 62.15 | 45.31 | 76.59 | 99.80 | 71.38 | 32.07 | 43.92 | 0.22 | 37.47 |
| Sonargaon Upazila | 54.50 | 59.48 | 56.42 | 73.62 | 99.66 | 62.04 | 34.51 | 44.06 | 0.02 | 36.67 |
| Rural | 55.81 | 58.63 | 56.43 | 70.40 | 99.59 | 56.71 | 35.31 | 43.02 | - | 36.17 |
| Urban | 48.49 | 63.00 | 56.35 | 87.09 | 99.93 | 84.33 | 31.25 | 48.30 | 0.02 | 38.75 |

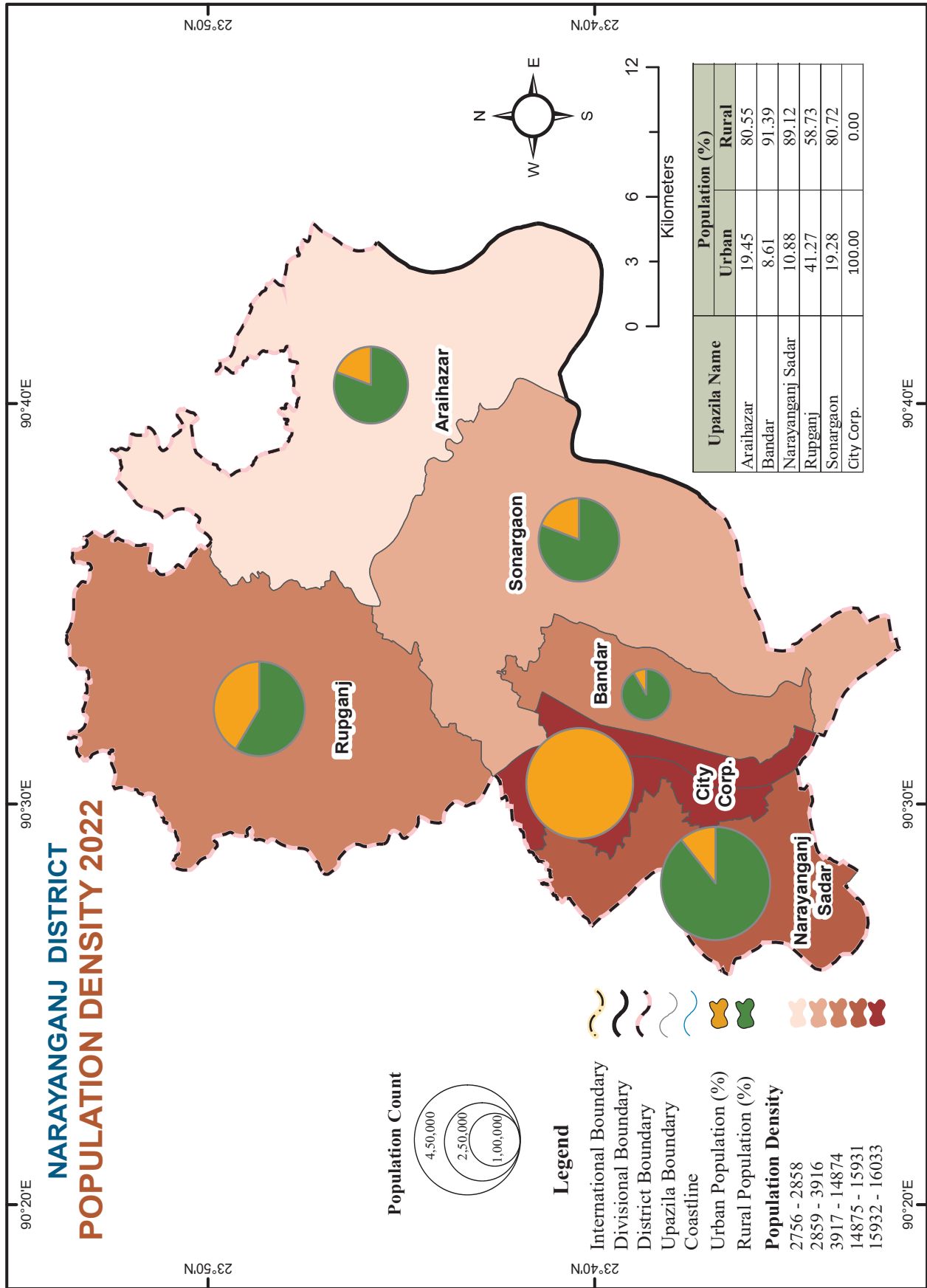
Mentioned Sustainable Development Goals (SDGs) 2030 indicators in brief are as follows:

- 1) 4.2.2: Participation rate in organized learning (one year before the official primary entry age) by sex.
- 2) 5.b.1: Proportion of individuals who own a mobile phone by sex (5 years and above).
- 3) 6.2.1: Proportion of population using safely managed sanitation services, including a hand-washing facility with soap and water.
- 4) 6.2.1.a: Proportion of population using safely managed sanitation services.
- 5) 6.2.1.b: Proportion of population with hand washing facilities with soap and water available at home. (*Excluding Floating Population)
- 6) 7.1.1: Proportion of population with access to electricity. (*Excluding Floating Population)
- 7) 7.1.2: Proportion of population with primary reliance on clean fuels and technology. (*Excluding Floating Population) As data on clean technology has not been collected. Few fuels were not evaluated (i.e. Kerosene, Paraffin etc.)
- 8) 8.6.1: Proportion of youth (aged 15-24 years) not in education, employment or training.
- 9) 8.10.2: Proportion of adults (15 years and above) with an account at a bank or other financial institution or with a mobile-money-service provider.

- 10) 11.1.1: Proportion of urban population living in slums, informal settlements or inadequate housing.
- 11) 17.8.1: Proportion of individuals using the Internet (5 years and above).



Map of Narayanganj District showing the Population Density



**List of Geo-code of Narayanganj District
67-Narayanganj**

| | | |
|---|--|---|
| 02 - Araihazar Upazila | 6 - Bandar Upazila | 33 - Kanchan Paurashava |
| 142 - Bishnandi Union | 142 - Bandar Union | 001 - Ward No. 01 |
| 151 - Brahmandi Union | 209 - Dhamgar Union | 002 - Ward No. 02 |
| 210 - Duptara Union | 441 - Kalagachhia Union | 003 - Ward No. 03 |
| 277 - Fatehpur Union | 508 - Madanpur Union | 004 - Ward No. 04 |
| 344 - Haijadi Union | 517 - Musapur Union | 005 - Ward No. 05 |
| 444 - Kalapaharia Union | | 006 - Ward No. 06 |
| 453 - Khakkanda Union | 58 - Narayanganj Sadar Thana | 007 - Ward No. 07 |
| 512 - Mahmudpur Union | 001 - Ward No. 01 | 008 - Ward No. 08 |
| 711 - Satgram Union | 002 - Ward No. 02 | 009 - Ward No. 09 |
| 778 - Uchitpur Union | 003 - Ward No. 03 | 77 - Taraba Paurashava |
| | 004 - Ward No. 04 | 001 - Ward No. 01 |
| 15 - Araihazar Paurashava | 005 - Ward No. 05 | 002 - Ward No. 02 |
| 001 - Ward No. 01 | 006 - Ward No. 06 | 003 - Ward No. 03 |
| 002 - Ward No. 02 | 007 - Ward No. 07 | 004 - Ward No. 04 |
| 003 - Ward No. 03 | 008 - Ward No. 08 | 005 - Ward No. 05 |
| 004 - Ward No. 04 | 009 - Ward No. 09 | 006 - Ward No. 06 |
| 005 - Ward No. 05 | 010 - Ward No. 10 | 007 - Ward No. 07 |
| 006 - Ward No. 06 | 011 - Ward No. 11 | 008 - Ward No. 08 |
| 007 - Ward No. 07 | 012 - Ward No. 12 | |
| 008 - Ward No. 08 | 013 - Ward No. 13 | 04 - Sonargaon |
| 009 - Ward No. 09 | 014 - Ward No. 14 | 142 - Baidyer Bazar Union |
| | 015 - Ward No. 15 | 151 - Baradi Union |
| 35 - Gopaldi Paurashava | 016 - Ward No. 16 | 408 - Jampur Union |
| 001 - Ward No. 01 | 017 - Ward No. 17 | 442 - Kanchpur Union |
| 002 - Ward No. 02 | 018 - Ward No. 18 | 509 - Mograpara Union |
| 003 - Ward No. 03 | | 543 - Noagaon Union |
| 004 - Ward No. 04 | 58 - Narayanganj Sadar Upazila | 610 - Pirojpur Union |
| 005 - Ward No. 05 | 109 - Alirtek Union | 710 - Sadipur Union |
| 006 - Ward No. 06 | 142 - Baktabali Union | 719 - Sanmandi Union |
| 007 - Ward No. 07 | 243 - Enayetnagar Union | 728 - Shambhupura Union |
| 008 - Ward No. 08 | 277 - Fatullah Union | |
| 009 - Ward No. 09 | 311 - Gognagar Union | 66 - Sonargaon Paurashava |
| | 444 - Kashipur Union | 001 - Ward No. 01 |
| 06 - Bandar Thana | 453 - Kutubpur Union | 002 - Ward No. 02 |
| 019 - Ward No. 19 | | 003 - Ward No. 03 |
| 020 - Ward No. 20 | 68 - Rupganj Upazila | 004 - Ward No. 04 |
| 021 - Ward No. 21 | 142 - Bholaba Union | 005 - Ward No. 05 |
| 022 - Ward No. 22 | 151 - Bhulta Union | 006 - Ward No. 06 |
| 023 - Ward No. 23 | 210 - Daudpur Union | 007 - Ward No. 07 |
| 024 - Ward No. 24 | 310 - Golakandail Union | 008 - Ward No. 08 |
| 025 - Ward No. 25 | 443 - Kayetpara Union | 009 - Ward No. 09 |
| 026 - Ward No. 26 | 510 - Murapara Union | |
| 027 - Ward No. 27 | 676 - Rupganj Union | |

নারায়ণগঞ্জ জেলার উল্লেখযোগ্য বৈশিষ্ট্যসমূহ Salient Features of Narayanganj District

নারায়ণগঞ্জ জেলা বাংলাদেশের মধ্যাঞ্চলে অবস্থিত এবং রাজধানী ঢাকার নিকটবর্তী। চতুর্দশ শতক থেকেই নারায়ণগঞ্জের একটি দীর্ঘ এবং গৌরবোজ্জ্বল ইতিহাস রয়েছে। প্রশাসনিক বিকেন্দ্রীকরণ ও পুনর্গঠনের মাধ্যমে ১৯৮৪ সালে নারায়ণগঞ্জ জেলা সৃষ্টি হয়। তৎপূর্বে ১৮৮৬ সালে ঢাকা জেলার অধীন নারায়ণগঞ্জ মহকুমা গঠিত হয়। এ জেলার উত্তরে গাজীপুর ও নরসিংদী, পূর্বে ব্রাহ্মণবাড়িয়া ও কুমিল্লা, দক্ষিণে মুন্সীগঞ্জ এবং পশ্চিমে ঢাকা জেলা অবস্থিত। এ জেলা ২৩°৩৩' থেকে ২৩°৫৭' উত্তর অক্ষাংশ এবং ৯০°২৬' থেকে ৯০°৪৫' পূর্ব দ্রাঘিমাংশে অবস্থিত। জেলার মোট আয়তন ৬৮৪.৩৫ বর্গকিলোমিটার।

নারায়ণগঞ্জ জেলা ০৫টি উপজেলা নিয়ে গঠিত। এগুলো হলো নারায়ণগঞ্জ সদর, আড়াইহাজার, সোনারগাঁও, বন্দর ও রূপগঞ্জ। এছাড়াও জেলার অধীন ১টি সিটি কর্পোরেশন, ৫টি পৌরসভা ও ৩৯টি ইউনিয়ন পরিষদ রয়েছে। জেলার প্রধান শহর নারায়ণগঞ্জ শীতলক্ষ্যা নদীর তীরে গড়ে উঠেছে এবং জেলা সদর দপ্তর এ শহরেই অবস্থিত।

নারায়ণগঞ্জ জেলার উপর দিয়ে ছোট-বড় কয়েকটি নদী প্রবাহিত হয়েছে। জেলার উল্লেখযোগ্য নদীসমূহের মধ্যে রয়েছে শীতলক্ষ্যা, ধলেশ্বরী, বুড়িগঞ্জা, বালু ও মেঘনা। নদীগুলো সম্পূর্ণ নৌচলাচলযোগ্য। এ নদীগুলো জেলার পরিবহণ ব্যবস্থায় গুরুত্বপূর্ণ ভূমিকা পালন করে। নদীগুলো জেলার অর্থনীতিতে গুরুত্বপূর্ণ ভূমিকা পালন করা ছাড়াও জেলায় সেচ ও পানি সরবরাহ ব্যবস্থা হিসেবেও কাজ করে।

মহান মুক্তিযুদ্ধে নারায়ণগঞ্জ জেলার অবদান উল্লেখযোগ্য। মুক্তিযুদ্ধে এ জেলা সেক্টর-২ এর অন্তর্গত ছিল। নারায়ণগঞ্জ সদর উপজেলার পঞ্চবাটি, মাসদাইর এবং বন্দর উপজেলার রেললাইন এলাকায় মুক্তিযুদ্ধকালে ব্যাপক গণহত্যা সংঘটিত হয়।

নারায়ণগঞ্জ জেলার সাহিত্য, সংস্কৃতি, মুক্তিযুদ্ধ ও ক্রীড়ায় যারা বিশেষ অবদান রেখেছেন তাদের মধ্যে বীর মুক্তিযোদ্ধা সিরাজুল ইসলাম, চলচ্চিত্র নির্মাতা ও বীর মুক্তিযোদ্ধা (ডেপুটি কমান্ডার-মুজিব বাহিনী) তমিজ উদ্দীন রিজভী, ভাষা সৈনিক ও মুক্তিযোদ্ধা আবুল খায়ের মোহাম্মদ সামসুজ্জোহা, জাতীয় ফুটবলার আশরাফ উদ্দীন আহমেদ ও মোনেম মুন্না, ক্রিকেটার আতাহার আলী খান, গ্রান্ড মাস্টার আবদুল্লাহ আল রাকিব, কবি ও লেখক বেনজীর আহম্মদ, ভারতীয় বাঙালী রাজনীতিবিদ (পশ্চিম বঙ্গের সাবেক মুখ্যমন্ত্রী) জ্যোতি বসু প্রমুখের নাম উল্লেখযোগ্য।

Narayanganj district is located in the central part of the country and near to the capital city of Dhaka. Narayanganj has a long and fascinating history that dates back to the 14th century. The district was established in 1984 through administrative decentralization and reorganization. Earlier, Narayanganj subdivision was formed under Dhaka district in 1886. It is bounded by Gazipur and Narshingdi on the north, Brahmanbaria and Cumilla on the east, Munshiganj on the south and Dhaka district on the west. The district lies between 23°33' to 23° 57' north latitudes and 90°26' to 90°45' east longitudes. The total area of the district is 684.35 sq. km.

Narayanganj district consists of five upazilas namely Narayanganj Sadar, Araihasar, Sonargaon, Bandar and Rupganj. There are one city corporation, five municipalities and thirty-nine union parishads in the district. Narayanganj, the district's main town, is situated on the bank of the river Sitalakha and the district headquarters is located in this city.

There are a few rivers and rivulets flowing through the district. Among those the Shitalakhya, the Dhaleshwari, the Buriganga, the Balu and the Meghna are important. These rivers play a vital role in the water transportation system in the district. These have been playing a key role in the economy of the district including irrigation and water supply of the area.

The contribution of Narayanganj district in the great liberation war is remarkable. The district belonged to Sector 2 during the liberation war. A massive mass killing took place in Masdair, Panchabati of Narayanganj Sadar Upazila and Rail line area of Bandar upazila in the district during the liberation war.

Among those who have made a special contribution to the culture, literature, sports and liberation arena of Narayanganj, the names of heroic freedom fighter Sirajul Islam, filmmaker and heroic freedom fighter (Deputy Commander Mujib Bahini) Tamiz Uddin Rizvi, Language activist and heroic freedom fighter Abul Khayer Mohammad Samsuzzoha, national footballer Ashraf Uddin Ahmed and Monem Munna, cricketer Atahar Ali Khan, Grandmaster Abdullah Al Rakib, poet and writer Benazir Ahmed, Indian Bengali politician (former chief minister of West Bengal) Jyoti Basu etc. are notable.

জেলার দর্শনীয় স্থানের মধ্যে সোনারগাঁয়ে অবস্থিত বাংলাদেশ লোক ও কারু শিল্প যাদুঘর জাদুঘর, কদমরসুল দরবার শরিফ, হাজিগঞ্জ দুর্গ, সোনাকান্দা দুর্গ, বাংলার তাজমহল, আশরাফিয়া জামে মসজিদ, মুড়াপাড়া জমিদারবাড়ি, লোকনাথ ব্রহ্মচারী আশ্রম, রূপগঞ্জ রাজবাড়ি, গিয়াসউদ্দীন আজম শাহের মাজার এবং পানাম নগর উল্লেখযোগ্য।

নারায়ণগঞ্জ জেলায় গুরুত্বপূর্ণ নদী বন্দর রয়েছে এবং এর ব্যবসা-বাণিজ্যের সমৃদ্ধ ঐতিহ্য রয়েছে। নারায়ণগঞ্জ জেলাটি মূলত মার্চেন্টাইজিং, ম্যানুফ্যাকচারিং এবং পাট, সুতা ও ডাইং শিল্পে অগ্রণী ভূমিকা পালন করেছে। তাঁতশিল্পের মতো এই জেলায় প্রচুর কুটির শিল্প রয়েছে। জামদানি শাড়ি নারায়ণগঞ্জের একটি পুরোনো ঐতিহ্য, যা বিশ্বখ্যাত মসলিন শাড়ির উত্তরাধিকার। সিমেন্ট, লবণ, গার্মেন্টস, নিটওয়্যার ও জাহাজ শিল্পের জন্য এ জেলা বিখ্যাত। এছাড়াও এখানে আদমজি ইপিজেড, জাপানিজ ইকোনমিক জোন, মেঘনা ইকোনমিক জোন ও সিটি ইকোনমিক জোন ইত্যাদি রয়েছে।

Banladesh Folk and Handicraft Museum, Sonargaon, Kadam Rasul Darbar Sharif, Hajiganj fort, Sonakanda fort, Banglar Taj Mahal, Asrafia Jame Masjid, Murapara Zamindar Bari, Loknath Bramhachari Ashram, Rupganj Rajbari, tomb of Gias Uddin Azam Shah and Panam Nagar are notable places of interest in the district.

Important riverport is located in Narayanganj and it has rich tradition of business and trade. The Narayanganj district is the pioneer in merchandising, manufacturing and jute, yarn and dyeing industry. Cottage industry like weaving abounds in this district. Jamdani saree is one of the old traditions of Narayanganj which is the legacy of the world-renowned Muslin Saree. The district has important industries like Cement, Salt, Garments, knitwear and Shipbuilding. Besides, Adamjee Export Processing Zone, Japanese Economic Zone, Meghna Economic Zone and City Economic Zone are located here.

- Source:** 1. Bangladesh District Gazetteer, Dhaka, 1993
2. Agriculture Census 2019, District Report: Narayanganj, BBS
3. Bangladesh National Portal, Narayanganj District
4. Population and Housing Census 2011, Zila Report: Narayanganj, BBS

নির্বাহী সারসংক্ষেপ Executive Summary

জনশুমারি হচ্ছে নির্দিষ্ট সময়ে একটি দেশ বা নির্ধারিত সীমানার মধ্যে বসবাসকারী সকল ব্যক্তির জনমিতিক ও আর্থসামাজিক তথ্য ক্ষুদ্রতর ভৌগোলিক স্তর পর্যন্ত সংগ্রহ, সংকলন ও প্রকাশের সামগ্রিক প্রক্রিয়া। জনশুমারি ও গৃহগণনা কার্যক্রমের মূলত দু'টি অংশ রয়েছে, যথা- জনশুমারি এবং গৃহগণনা। স্বাধীন বাংলাদেশে প্রথম আদমশুমারি পরিচালনা করা হয় ১৯৭৪ সালে। দশ বছরের পর্যাবৃত্তি অনুসরণ করে দেশের ষষ্ঠ জনশুমারি ২০২১ সালে অনুষ্ঠানের পরিকল্পনা থাকলেও বৈশ্বিক মহামারি কোভিড-১৯ এর কারণে তা সম্ভব হয়নি। কোভিড-১৯ পরবর্তীকালে ১৫-২১ জুন ২০২২ সময়সীমায় একযোগে সারাদেশে জনশুমারি ও গৃহগণনা কার্যক্রম পরিচালনা করা হয়। উল্লেখ্য, পরিসংখ্যান আইন, ২০১৩ এর ৬(গ) ধারায় 'আদমশুমারি' শব্দের পরিবর্তে 'জনশুমারি' শব্দটি ব্যবহার করা হয়েছে। এটি দেশের ইতিহাসে প্রথম ডিজিটাল জনশুমারি ও গৃহগণনা। এ শুমারিতে ডিজিটাল ডিভাইস (ট্যাবলেট) ব্যবহার করে সম্পূর্ণ Computer Assisted Personal Interviewing (CAPI) পদ্ধতিতে মাঠপর্যায় হতে তথ্যসংগ্রহ করা হয়।

এ শুমারির প্রস্তুতিমূলক কার্যক্রম হিসেবে ৩টি জোনাল অপারেশন পরিচালনা করা হয়। এর আওতায় গণনা এলাকা গঠন, গণনাকারী ও সুপারভাইজার নিয়োগ, ম্যাপ প্রণয়ন, জিও-কোড হালনাগাদকরণ, প্রশিক্ষণ কেন্দ্র নির্ধারণ, সংরক্ষিত এলাকার তালিকা প্রস্তুত ইত্যাদি বিভিন্ন কার্যক্রম সম্পন্ন করা হয়। দেশের প্রথম ডিজিটাল শুমারি যথাযথভাবে পরিচালনা ও ব্যবস্থাপনার জন্য একটি ওয়েবভিত্তিক ইন্টিগ্রেটেড সেন্সাস ম্যানেজমেন্ট সিস্টেম (আইসিএমএস) প্রস্তুত করা হয়। জিও-কোডের সাথে গণনা এলাকাসহ সকল ম্যাপ শুমারি পরিচালনার নিমিত্ত প্রস্তুতকৃত আইসিএমএস এর মাধ্যমে ইন্টিগ্রেশন করা হয়। উক্ত আইসিএমএস এর সহায়তায় শুমারির তথ্যসংগ্রহ কার্যক্রমের পাশাপাশি তথ্যের গুণগতমান কেন্দ্রীয়ভাবে সরাসরি পর্যবেক্ষণ ও মনিটর করার লক্ষ্যে বিবিএস সদর দপ্তরে একটি নেটওয়ার্ক অপারেশন্স সেন্টার (এনওসি) স্থাপন করা হয়।

ট্যাবলেট ব্যবহার করে যথাযথভাবে খানার তথ্য সংগ্রহপূর্বক তা একটি নিরাপত্তা বলয়ের মধ্য দিয়ে বাংলাদেশ ডাটা সেন্টার কোম্পানি লিমিটেড (বিডিসিসিএল) এর Tier IV Data Centre এর সহায়তায় সম্পূর্ণ এনক্রিপ্টেড অবস্থায় বিবিএস'র ডাটা সেন্টারে আনয়ন করা হয়। অতঃপর উপাত্তগুলো ডিক্রিপ্টেড করে নেটওয়ার্ক অপারেশন্স সেন্টারে স্থাপিত ডিজিটাল স্ক্রিনে রিয়েল

A Population Census is the total process of planning, collecting, compiling, evaluating, disseminating and analyzing demographic, economic and social data at the smallest geographic level pertaining, at a specified time, to all persons in a country or in a well-delimited part of a country. The Population and Housing Census consists mainly of two parts- The Population Census and The Housing Census. After the independence of Bangladesh, BBS conducted the first Population Census in 1974. Following the ten-years periodicity, the 6th population and housing census was supposed to be conducted in 2021, but it was not possible due to the global pandemic, COVID-19. Therefore, the census is conducted immediately after the COVID-19 during 15-21 June 2022 all over the country at a time. As per section 6(c) of the Statistics Act, 2013, previously conducted "Adamshumari" is now termed as "Janoshumari" in Bengali. It is the first digital census in the history of the country. In the census, data collection is conducted using digital device (Tablet) following the Computer Assisted Personal Interviewing (CAPI) method.

The census preparations are carried out through three zonal operations. Under these, a number of preparatory activities such as formation of enumeration areas (EAs), recruitment of enumerators and supervisors, preparing maps, updating of geo-codes, identifying training centers, enlisting the restricted areas etc. are undertaken. A web-based Integrated Census Management System (ICMS) is developed to control and manage the first digital census operation. Subsequently, all census-controlling-maps including EAs are integrated with geo-code through ICMS. With a view to monitoring data collection activities centrally, along with their quality, through the ICMS, a Network Operations Centre (NOC) is established at the BBS Headquarters.

The data collected from the household using Tablets are transmitted to the data center of BBS in fully encrypted form through a strong security system, established in Tier IV Data Centre of Bangladesh Data Center Company Limited (BDCCL). Later on, making the data decrypted, these are made real-time visualization on the

টাইম ভিজুয়লাইজেশন করা হয়। এর মাধ্যমে মাঠপর্যায়ের তথ্যসংগ্রহ কার্যক্রমের অগ্রগতি রিয়েল টাইম মনিটরিং-এর পাশাপাশি তথ্যের গুণগতমান সরাসরি পর্যবেক্ষণ করা হয়।

ডিজিটাল শুমারির বিষয়ভিত্তিক কার্যক্রম যথাযথ ও সফলভাবে বাস্তবায়নের লক্ষ্যে বিষয়ভিত্তিক মোট ৩৯টি টিম গঠন করা হয়। জাতীয় পর্যায়ে শুমারির কার্যক্রম সমন্বয়ের লক্ষ্যে মন্ত্রিপরিষদ সচিবের সভাপতিত্বে একটি উচ্চ পর্যায়ের সভা আয়োজন করা হয়। এর ফলে মাঠ পর্যায়ে শুমারি পরিচালনা সহজ হয়।

শুমারির প্রশ্নপত্র গণনায়নের ক্ষেত্রে প্রথমে প্রকল্প পর্যায়ে আদমশুমারি ও গৃহগণনা ২০১১ এর প্রশ্নপত্র পর্যালোচনার পাশাপাশি প্রাসঙ্গিক বিভিন্ন বিষয় বিবেচনায় নিয়ে প্রশ্নপত্রের প্রাথমিক খসড়া প্রস্তুত করা হয়। পরবর্তীকালে একাধিক ওয়ার্কশপ/সেমিনার আয়োজনের মাধ্যমে অংশীজনের মতামত ও সুপারিশ গ্রহণের পাশাপাশি প্রশ্নপত্রের প্রিটেস্ট পরিচালনাপূর্বক এর চূড়ান্ত খসড়া প্রস্তুত করা হয়। এরপর প্রশ্নপত্রের CAPI Version প্রস্তুতপূর্বক এর উপযোগিতা যাচাইয়ের লক্ষ্যে প্রিটেস্ট পরিচালনা করা হয়। প্রিটেস্ট থেকে প্রাপ্ত ফলাফলের ভিত্তিতে প্রশ্নপত্রের CAPI Version চূড়ান্ত করা হয়। শুমারির প্রশ্নপত্রে খানা এবং ব্যক্তি বিষয়ক দু'টি ভিন্ন ভিন্ন মডিউলে সর্বমোট ৩৫টি প্রশ্ন রয়েছে। শুমারির সকল প্রক্রিয়া ও কার্যক্রম চূড়ান্তরূপে পরীক্ষা-নিরীক্ষার লক্ষ্যে মূল শুমারির অব্যবহিত পূর্বে পাইলট শুমারি পরিচালনা করা হয়।

শুমারির প্রশ্ন ও তথ্যসংগ্রহ পদ্ধতিসহ সার্বিক বিষয় সম্পর্কে সম্যক ধারণা প্রদানের লক্ষ্যে বিভিন্ন স্তরের শুমারিকর্মীগণকে প্রতি ধাপে চার দিন করে তিন ধাপে প্রশিক্ষণ প্রদান করা হয়। প্রশ্নপত্রের প্রতিটি বিষয়ে স্বচ্ছ ধারণা প্রদানের লক্ষ্যে প্রশিক্ষণে ম্যানুয়াল পদ্ধতির পাশাপাশি অডিও-ভিজুয়াল ট্রেনিং মডিউল ও ইন্টারঅ্যাকটিভ অ্যানিমেটেড ট্রেনিং অ্যাপস ব্যবহার করা হয়।

শুমারির তথ্যসংগ্রহের সময় মাঠ পর্যায়ে উদ্ভূত বিভিন্ন সমস্যা/জিজ্ঞাসার তাৎক্ষণিক সমাধানের লক্ষ্যে বিবিএস সদর দপ্তরে একটি কল সেন্টার স্থাপন করা হয় এবং এর হটলাইন নম্বরটি জনসাধারণের জন্য উন্মুক্ত করা হয় যেন তারা শুমারিতে গণনাভুক্তির বিষয়ে প্রয়োজনে সরাসরি যোগাযোগ করতে পারে।

শুমারির গণনায় সকলের অন্তর্ভুক্তি নিশ্চিত করার লক্ষ্যে ব্যাপক প্রচার কার্যক্রম গ্রহণ করা হয়। প্রচার কার্যক্রমের শুরুতে শুমারি উপলক্ষ্যে মহামান্য রাষ্ট্রপতি কর্তৃক স্মারক ডাকটিকিট ও উদ্বোধনী খাম অবমুক্ত করা হয়। দেশের সকল মোবাইল ফোন ব্যবহারকারীকে মাননীয় প্রধানমন্ত্রী'র ভয়েস কল প্রেরণ করা হয়। প্রচলিত সকল ধরনের প্রচার মাধ্যমের পাশাপাশি সোশ্যাল মিডিয়া

screen of the NOC. Real-time monitoring of the progress of data collection as well as observing its quality are made possible through this system.

A total of 39 subject-matter teams are formed to carry out specific subject-matter activity for proper and successful implementation of Digital Census. As part of the pre-census activities, a high-level meeting chaired by the Cabinet Secretary is held to coordinate census operation. As a result, census Management becomes easier at the field level.

At first, a draft questionnaire is developed at the project level keeping the questionnaire of the last census 2011 and other relevant issues in consideration. After that, the final draft of the questionnaire is prepared incorporating the views of the stakeholders collected through several workshops/seminars, and adding the findings of its pre-test. Afterwards, a CAPI version of the questionnaire is developed and a pre-test is conducted to assess its performance. Based on the findings from the pre-test, the CAPI version of the questionnaire is finalized. The questionnaire contains 35 questions in two modules such as the Household Module and the Individual Module. To examine the entire processes of the main census, a pilot census is conducted just before the census operation.

Four days training in three phases are imparted to the census personnel to educate them on the overall contents of the questionnaire and the data collection technique as well. Alongside the training manual, an audio-visual training module and separate interactive animated training apps on each question are used to provide a clear idea about the census questionnaire.

A call center is set up at the BBS Headquarters to provide prompt solutions on subject matters and general queries of the census staff at various levels, which is also made open to all so that the people can communicate directly to the census team to be included in the census counting.

A wide range of campaign is carried out to convey census messages to every person of the country. At the beginning, a commemorative postal stamp and an inaugural envelope are released by His Excellency of the President of the People's Republic of Bangladesh. A Voice Call of the Honourable Prime Minister is delivered to all mobile subscribers. In addition to the traditional medias, social platforms such as Facebook,

যথা- ফেসবুক, হোয়াটসঅ্যাপ, ইউটিউব, ইনস্টাগ্রাম ইত্যাদি মাধ্যমেও শুমারির প্রচার চালানো হয়।

শুমারিতে সকলের গণনাভুক্তি নিশ্চিতকল্পে দেশের সমগ্র অঞ্চলকে ক্ষুদ্র ক্ষুদ্র এলাকায় বিভক্ত করে মোট ৩,৮১,০৫৩টি গণনা এলাকা গঠন করা হয়। মাঠপর্যায়ে শুমারি কার্যক্রমে ৩,৬৫,৭৯১জন গণনাকারী, ৬৩,৫৫০জন সুপারভাইজার, ৩,৭৭৯জন জোনাল অফিসার, ৩,৭৭৯জন আইসিটি সুপারভাইজার, ৫৫২জন উপজেলা শুমারি সমন্বয়কারী, ১৬৩জন জেলা শুমারি সমন্বয়কারী, ১২জন বিভাগীয় শুমারি সমন্বয়কারীসহ সর্বমোট প্রায় ৪,৩৭,০০০ শুমারিকর্মী বিভিন্ন দায়িত্বে সরাসরি নিয়োজিত ছিলেন।

নারায়ণগঞ্জ জেলায় শুমারির তথ্যসংগ্রহ কার্যক্রম সৃষ্টভাবে সম্পাদনের নিমিত্ত এ জেলাকে তিনটি শুমারি জেলায় ভাগ করা হয় এবং ৩জন জেলা শুমারি সমন্বয়কারীকে দায়িত্ব প্রদান করা হয়। এছাড়াও এ জেলায় মোট ৯জন উপজেলা শুমারি সমন্বয়কারী, ৮৪জন জোনাল অফিসার, ৮৪জন আইসিটি সুপারভাইজার, ১,৩৯২জন সুপারভাইজার ও ৮,১৮১জন গণনাকারী শুমারির তথ্যসংগ্রহ কার্যক্রমে নিয়োজিত ছিলেন।

জনশুমারি ও গৃহগণনা ২০২২ এ মোডিফাইড ডি ফ্যাক্টো পদ্ধতি অনুসরণপূর্বক লোকগণনা করা হয়। এ পদ্ধতিতে খানার সদস্যগণকে শুমারি মুহুর্তে খানায় গণনার পাশাপাশি কর্তব্যরত ও ভ্রমণরত সদস্যকেও তাদের নিজ নিজ খানায় গণনাভুক্ত করা হয়েছে। শুমারির শুরুর্তেই ১৪ জুন ২০২২ দিবাগত রাত ১২.০০টা হতে ১৫ জুন ২০২২ ভোর ৬.০০টা পর্যন্ত অর্থাৎ শুমারি রাতে সারাদেশে ভাসমান/ছিন্নমূল লোকগণনা সম্পন্ন করা হয়। অতঃপর ১৫ থেকে ২১ জুন ২০২২ পর্যন্ত সাতদিন দেশব্যাপী শুমারির তথ্যসংগ্রহ কার্যক্রম পরিচালিত হয়। উল্লেখ্য, শুমারি চলাকালে দেশের উত্তর-পূর্বাঞ্চলে আকস্মিক ভয়াবহ বন্যা দেখা দেয়ার কারণে শুমারির তথ্যসংগ্রহের সময়সীমা বন্যাকবলিত চারটি জেলায় (সিলেট, সুনামগঞ্জ, মৌলভীবাজার ও নেত্রকোণা) ২৮ জুন ২০২২ পর্যন্ত বৃদ্ধি করা হয়। শুমারি অনুষ্ঠানের এক মাসের মধ্যে ২৭ জুলাই, ২০২২ তারিখে এর প্রাথমিক রিপোর্ট প্রকাশ করা হয়। উক্ত রিপোর্ট অনুযায়ী দেশের মোট গণনাকৃত জনসংখ্যা দাঁড়ায় ১৬,৫১,৫৮,৬১৬।

জাতিসংঘের গাইডলাইন অনুযায়ী শুমারি সম্পন্নের অব্যবহিত পর এর Coverage ও Content Error নিরূপণের লক্ষ্যে বাংলাদেশ উন্নয়ন গবেষণা প্রতিষ্ঠান (বিআইডিএস) এর মাধ্যমে শুমারি পরবর্তী যাচাই (পিইসি) জরিপ পরিচালনা করা হয়। এ জরিপের ফলাফল অনুযায়ী জনশুমারি ও গৃহগণনা ২০২২ এর Net Coverage Error (NCE) নির্ণীত হয় ২.৭৫ শতাংশ যা বাংলাদেশের শুমারির ইতিহাসে সর্বনিম্ন। উক্ত NCE সমন্বয় করে

WhatsApp, YouTube, Instagram, and so on are also used for census campaign.

In order to ensure the inclusion of all in the census, the entire country is fragmented into 3,81,053 Enumeration Areas with a tiny portion for each. Approximately 4,37,000 personnel are directly engaged in various activities of the census, which include 3,65,791 Enumerators, 63,550 Supervisors, 3,779 Zonal Officers, 3,779 ICT Supervisors, 552 Upazila Census Coordinators (UCC), 163 District Census Coordinators (DCC), and 12 Divisional Census Coordinators (DivCC).

Narayanganj district is divided into three census districts for smooth implementation of census activities and engaged 3 DCCs. Moreover 9 UCCs, 84 zonal officers, 84 ICT supervisors, 1,392 supervisors and 8,181 enumerators are involved in the census enumeration.

The modified De facto method is followed in the Population and Housing Census 2022. Under this method, members of households are enumerated in the place where they stay at the census moment, and the members who remain on duty or on journey at the census moment are enumerated at their usual residences. At the beginning, the floating population is counted on census night, from 12.00 o'clock at night of 14 June to 6.00 a.m. on 15 June 2022, across the country. Subsequently, the nationwide data collection activities are taken place for seven days from 15 to 21 June 2022. It is to be noted that, due to a sudden flash flood in the north-east region of the country, the data collection period is extended to 28 June 2022 in four flood affected districts (Sylhet, Sunamganj, Moulvibazar, and Netrokona). After the successful completion of the census enumeration, the preliminary report is published in a month on 27 July 2022. According to the report, the total population of the country is 16,51,58,616.

The Post Enumeration Check (PEC) survey is carried out by Bangladesh Institute of Development Studies (BIDS) just after the census operation following UN Guidelines to assess the coverage and content error. As per the PEC survey findings, the Net Coverage Error (NCE) of the Population and Housing Census 2022 is found as 2.75%, which is noted as the lowest ever in the census history of Bangladesh. By adjusting the said

দেশের সমন্বয়কৃত মোট জনসংখ্যা দাঁড়ায় ১৬,৯৮,২৮,৯১১। উল্লেখ্য, পিইসি জরিপে প্রাপ্ত ফলাফলের আলোকে সর্বনিম্ন বিভাগ পর্যায় পর্যন্ত সমন্বয়কৃত জনসংখ্যা নিরূপণ করা হয়েছে।

জনশুমারি ও গৃহগণনা ২০২২ এ প্রাপ্ত তথ্যানুযায়ী নারায়ণগঞ্জ জেলার গণনাকৃত মোট জনসংখ্যা ৩৯,০৯,১৩৮জন যার মধ্যে পুরুষ ২০,১৬,৩৬৫জন, নারী ১৮,৯২,৫৩৪জন ও হিজড়া ২৪০জন। এ জেলার পল্লি ও শহর এলাকায় বসবাসকারী জনসংখ্যার হার যথাক্রমে ৫৯.৪৮% ও ৪০.৫২%। বস্তুতে বসবাসকারী মোট জনসংখ্যা ৩০,৮২৮জন এবং ভাসমান জনসংখ্যা মোট ৪১৬জন। জেলার আওতাধীন নারায়ণগঞ্জ সিটি কর্পোরেশন এলাকায় বসবাসকারী মোট জনসংখ্যা ৯,৬৭,৮৮৭জন যার মধ্যে পুরুষ ৪,৯৯,৯৭৮জন ও নারী ৪,৬৭,৯০৯জন। এখানে উল্লেখ্য, জেলার বস্তুতে বসবাসকারী মোট জনসংখ্যার সিংহভাগ ১৭,৪৩৭জন (৫৬.৫৬%) সিটি কর্পোরেশন এলাকায় বাস করে।

উপজেলাভিত্তিক উপাত্ত পর্যালোচনায় দেখা যায়, নারায়ণগঞ্জ সদরে সর্বাধিক লোক বসবাস করে, ১০,১২,০৮০জন। পক্ষান্তরে বন্দরে সবচেয়ে কম লোক বসবাস করে, ২,০৪,৭৬৮জন। সাধারণ খানা, প্রাতিষ্ঠানিক খানা ও অন্যান্য খানায় বসবাসকারী জনসংখ্যার হার যথাক্রমে ৯৫.৭০%, ১.৪৪% ও ২.৮৬%। অন্যদিকে সিটি কর্পোরেশন এলাকায় সাধারণ, প্রাতিষ্ঠানিক ও অন্যান্য খানায় বসবাসকারী জনসংখ্যার হার যথাক্রমে ৯৫.৪৮%, ১.২৬% ও ৩.২৬%। জেলার মোট সাধারণ খানার ৮৩.৬২% পুরুষ প্রধান খানা ও ১৬.৩৮% নারী প্রধান খানা। জনশুমারি ও গৃহগণনা ২০২২ অনুযায়ী জেলার গড় বার্ষিক জনসংখ্যা বৃদ্ধির হার ২.৫১%। উল্লেখ্য, ২০১১ সালেও এ হার ৩.০৫ ছিল। পুরুষ ও নারীর ক্ষেত্রে এ হার যথাক্রমে ২.৫০% ও ২.৫১%। জেলার মোট জনসংখ্যার মধ্যে ২০-২৪ বছর বয়সী জনসংখ্যার হার সবচেয়ে বেশি ১০.৭৮%। পুরুষের ক্ষেত্রে জনসংখ্যার হার সবচেয়ে বেশি (১০.১০%) ২৫-২৯ বছর বয়স-গ্রুপে এবং নারীর ক্ষেত্রে ২০-২৪ বছর বয়স-গ্রুপে (১১.৭৯%)।

অন্যদিকে ক্রমপুঞ্জিত শতকরা হার পর্যালোচনায় দেখা যায়, মোট জনগোষ্ঠীর মধ্যে ১৫ বছরের কম বয়সী জনসংখ্যা রয়েছে ২৬.৮১%, ৩০ বছরের কম বয়সী রয়েছে ৫৮.৮৬% এবং ৬০ বছরের কম বয়সী রয়েছে ৯৩.৪৫%। জেলায় লিঙ্গানুপাত ১০৬.৫৪, নির্ভরশীলতার অনুপাত ৪৪.৩৯ এবং শিশু-নারী অনুপাত ২৯৮.৫৬। ১০ বছর ও তদূর্ধ্ব বয়সী জনগোষ্ঠীর মধ্যে ৬৫.৫৩% বর্তমানে বিবাহিত এবং ২৯.৪২% অবিবাহিত। অন্যদিকে সিটি

NCE, the adjusted total population of the country stands at 16,98,28,911. Note that the adjusted population has been determined up to the lowest division level in light of the results obtained in the PEC survey.

According to the Population and Housing Census 2022, the total enumerated population of Narayanganj district is recorded as 39,09,138 of which male is 20,16,364, female, 18,92,534 and hijra, 240. The percentages of population living in the rural and the urban areas are 59.48% and 40.52% respectively. The total population living in slum areas is 30,828 and the total population counted as floating is 416. Total population of Narayanganj City Corporation area of the district enumerated at 9,67,887 of which 4,99,978 is male and 4,67,909, female. It is mention-worthy, the total slum population of city corporation area enumerated at 17,437 which is 56.56% of the total slum population of the district.

By upazila, it is evident that the highest number of population, 10,12,080 lives in Narayanganj Sadar while the lowest, 2,04,768 in Bandar. It is found that the percentages of population live in general, institutional and other households are 95.70, 1.44 and 2.86 respectively. On the contrary, the percentages of the population living in general, institutional and other households are 95.48%, 1.26% and 3.26% respectively in the city corporation area. In the case of general household, the percentage of male headed households is 83.62 and female headed households, 16.38. The average annual growth rate of population of the district is 2.51%. Noteworthy that the average annual growth rate of population of the district was 3.05 in 2011. The rates are 2.50% for male and 2.51% for female. The highest, 10.78% of the total population belong to the age of 20-24 years. In the case of male, the percentage is the highest, 10.10 for the age of 25-29 years, but for female, it is the highest, 11.79 for the age of 20-24 years.

On the contrary, analyzing the figures by cumulative percentages, it is found that the population below 15 years and 30 years, and 60 years are 26.81%, 58.86% and 93.45%, respectively. The sex ratio is evident at 106.54, dependency ratio, 44.39 and child-woman ratio, 298.56 in the district. Out of the population aged 10 years and above, currently married population is 65.53% and never married, 29.42%. On the other hand,

কর্পোরেশন এলাকায় বসবাসকারী ১০ বছর ও তদূর্ধ্ব বয়সী জনগোষ্ঠীর মধ্যে ৬৪.৩৯% বর্তমানে বিবাহিত, ৩০.৪৭% অবিবাহিত। জেলায় পুরুষ ও নারীর বিবাহের গড় বয়স যথাক্রমে ২৫.২৩ এবং ১৮.৯৯ বছর। জেলায় বসবাসরত মোট জনসংখ্যার ৯৫.২২% মুসলিম, ৪.৭১% হিন্দু, ০.০৩% বৌদ্ধ, ০.০৪% খ্রিস্টান ও ০.০৪% অন্যান্য ধর্মাবলম্বী। এছাড়া, সিটি কর্পোরেশন এলাকায় মুসলিম ও হিন্দু ধর্মাবলম্বী জনসংখ্যা যথাক্রমে ৯২.৭৫% ও ৭.১৭%। জেলায় প্রতিবন্ধী ব্যক্তির সংখ্যা ২৮,৫৬৪ যা জেলার মোট জনসংখ্যার ০.৭৩ শতাংশ।

জেলায় ৭ বছর ও তদূর্ধ্ব বয়সী জনগোষ্ঠীর সাক্ষরতার হার ৭৯.২৪%। পুরুষ ও নারীর ক্ষেত্রে এ হার যথাক্রমে ৮০.৯৭% ও ৭৭.৩৮%। একই বয়সী জনগোষ্ঠীর ক্ষেত্রে পল্লি এলাকায় সাক্ষরতার হার ৭৭.৭৪% ও শহর এলাকায় ৮১.৪১%। লক্ষণীয় যে, জেলার সিটি কর্পোরেশন এলাকায়, ৭ বছর ও তদূর্ধ্ব বয়সী জনগোষ্ঠীর সাক্ষরতার হার ৮৩.৬৬%; এ হার পুরুষের ক্ষেত্রে ৮৫.২০% এবং নারীর ক্ষেত্রে ৮২.০০%। জেলার ৫-২৯ বছর বয়সী মোট পুরুষের মধ্যে ৪৫.৩২% ও নারীদের মধ্যে ৪০.৪৮% বর্তমানে শিক্ষার্থী। শিক্ষার ক্ষেত্র হিসেবে সাধারণ শিক্ষার হার সর্বোচ্চ ৯০.০১%; এরপর রয়েছে ধর্মীয় শিক্ষা ৭.৬০%, অন্যান্য ক্যাটাগরির শিক্ষা ১.৮৪% ও কারিগরি শিক্ষা ০.৫২%।

জেলার ৫ বছর ও তদূর্ধ্ব বয়সী জনগোষ্ঠীর মধ্যে কাজে নিয়োজিত ৪৩.৪২%, গৃহস্থালী কাজে নিয়োজিত ২১.৭৭%, বর্তমানে কাজ খুঁজছে ০.৭৩%, এবং ৩৪.০৭% কোনো কাজ করছে না। বর্ণিত বয়সী কাজে নিয়োজিত জনগোষ্ঠীর মধ্যে পুরুষ ৭৮.৫২% ও নারী ২১.৪৮%। অন্যদিকে, ১৫ বছর ও তদূর্ধ্ব বয়সী মোট জনসংখ্যার মধ্যে কাজে নিয়োজিত রয়েছে ৫৩.১৭%। মোট কর্মরত জনসংখ্যার মধ্যে সর্বাধিক ৭৩.৭৪% বেতন/মজুরির বিনিময়ে কাজ করে। মোট কাজে নিয়োজিত জনগোষ্ঠীর মধ্যে ৪৭.৩৭% শিল্পখাতে ৪২.৬১% সেবা এবং ১০.০১% কৃষিখাতে কর্মরত রয়েছে। এছাড়া, ১৫ হতে ২৪ বছর বয়সীদের মধ্যে যারা শুমারিকালে কোনোরূপ শিক্ষা, অর্থনৈতিক কাজ বা প্রশিক্ষণে নিয়োজিত ছিলেন না এমন জনগোষ্ঠীর (NEET Population) সংখ্যা ২,৬৪,০৪৫ যা বর্ণিত বয়সী মোট জনসংখ্যার ৩১.৪৮%।

among the population aged 10 years and above living in the city corporation area, the percentage of currently married population is 64.39 and Never Married, 30.47%. The singulate mean age at marriage for male and female are 25.23 and 18.99 years respectively. It is observed from the data that, the percentages of Muslim, Hindu, Buddhist, Christian and others religion are 95.22%, 4.71%, 0.03%, 0.04% and 0.004% respectively in the district. Moreover, in the city corporation area, Muslim and Hindu population are 92.75% and 7.17% respectively. The total number of persons with disabilities is reported as 28,564 which is 0.73% of the total population of the district.

The literacy rate of the population aged 7 years and above is 79.24%, which is 80.97% for male and 77.38% for female. The rate is recorded as 77.74% in the rural areas while it is 81.41% in the urban areas for the population of the same age group. Noteworthy, the literacy rate of the population aged 7 years & above in the city corporation area is 83.66%; the rate is 85.20% for male and 82.00% for female. The percentage of currently student of male and female of age 5-29 years are 45.32 and 40.48 respectively. Considering the field of education, it is evident that, general education holds the outstanding share with 90.01%, religious, 7.60%, technical, 0.52% and others, 1.84%.

Out of the total population aged 5 years and above, 43.42% are employed, 21.77% are engaged in household work, 0.73% are looking for work, and 34.07% do not work. By sex, it is seen that the proportion of male and female in the employed population is 78.52% and 21.48% respectively. Conversely, out of the total population of age 15 years and above, the percentage of employed population is recorded as 53.17. It is found that out of the total employed population, the highest 73.74% are engaged for salary/wages. The highest 47.37% of the total employed population are engaged in Industry sector followed by 42.61% in service and 10.01% in Agriculture sector. The population aged 15-24 years, who were not in education, employment, and training (NEET) during the census period, is reported as 2,64,045 which is 31.48% of the total population of the said age group of the district.

জেলার ৫ বছর ও তদূর্ধ্ব বয়সী মোট জনগোষ্ঠীর মধ্যে ৬১.৭৬% এর নিজস্ব ব্যবহারের জন্য মোবাইল ফোন রয়েছে। উল্লেখ্য, জেলার সিটি কর্পোরেশন এলাকায় নিজস্ব ব্যবহারের জন্য মোবাইল ফোন রয়েছে এমন জনসংখ্যা ৬৬.০৯%। অপরদিকে ১৫ বছর ও তদূর্ধ্ব বয়সী মোট জনসংখ্যার মধ্যে ৭৫.৯৪ শতাংশের নিজস্ব ব্যবহারের জন্য মোবাইল ফোন রয়েছে। সিটি কর্পোরেশন এলাকায় এ হার ৮০.৪৬%।

জেলায় ৫ বছর ও তদূর্ধ্ব বয়সী মোট জনগোষ্ঠীর ৩৮.৬৭% ইন্টারনেট ব্যবহারকারী। লক্ষণীয় যে, সিটি কর্পোরেশন এলাকায় ইন্টারনেট ব্যবহারকারীর হার ৪৪.০৬%। ১৫ বছর ও তদূর্ধ্ব বয়সী জনগোষ্ঠীর মধ্যে ইন্টারনেট ব্যবহারকারীর হার ৪৬.৪৬%। সিটি কর্পোরেশন এলাকায় এ হার ৫২.৩৮%। ১৫ বছর ও তদূর্ধ্ব বয়সী জনগোষ্ঠীর মধ্যে যাদের একক বা যৌথভাবে আর্থিক প্রতিষ্ঠানে অ্যাকাউন্ট রয়েছে এবং শুমারি পূর্ববর্তী ১২ মাসে অ্যাকাউন্টের মাধ্যমে কমপক্ষে একবার আর্থিক লেনদেন করেছেন তাদের শতকরা হার ২৩.৪৪%। ঐ একই বয়সীদের মধ্যে মোবাইল ব্যাংকিং অ্যাকাউন্ট ব্যবহারকারীর হার ৩৪.৯০% শতাংশ।

জেলায় মোট ক্ষুদ্র নৃ-গোষ্ঠীভুক্ত জনসংখ্যা ১২৬৭জন যার মধ্যে পুরুষ ৭১৬জন ও নারী ৫৫১জন। এ শ্রেণির জনগোষ্ঠীর সংখ্যা সর্বাধিক ৩৯৭জন বন্দরে এবং দ্বিতীয় সর্বাধিক ১৬৮জন সোনারগাঁও উপজেলায় বসবাস করে।

নারায়ণগঞ্জ জেলার মোট খানার সংখ্যা ১০,২৩,১৭৫ যার মধ্যে ৬,০৪,৪০১টি পল্লিতে ও ৪,১৮,৭৭৪টি শহরাঞ্চলে অবস্থিত। সিটি কর্পোরেশন এলাকায় বসবাসকারী মোট খানার সংখ্যা ২,৫৫,৪৬৮টি। জেলায় বস্তি খানা ৩৬৮টি এবং ভাসমান খানা ৭৯টি। ভাসমান ব্যতীত জেলার মোট খানার সংখ্যা ১০,২২,৭৯২ যার মধ্যে সাধারণ খানা ৯,৯০,৬৪৭, প্রাতিষ্ঠানিক খানা ১,০৮২ ও অন্যান্য খানার সংখ্যা ৩১,০৬৩টি।

জেলার মোট সাধারণ খানার মধ্যে সর্বোচ্চ ৭৫.২৫ শতাংশের প্রধান বসতঘরের মেঝে সিমেন্ট/কংক্রিট/ইট/পোড়ামাটি দিয়ে তৈরি। অন্যদিকে সিটি কর্পোরেশন এলাকায় সর্বাধিক ৭৯.৬৪% খানার প্রধান বসতঘরের মেঝের উপকরণ সিমেন্ট/কংক্রিট/ইট/পোড়ামাটি। জেলার মোট সাধারণ খানার মধ্যে সর্বোচ্চ ৬৭.০৪ শতাংশের প্রধান বসতঘরের দেয়াল সিমেন্ট/কংক্রিট/ইট/পোড়ামাটি দিয়ে তৈরি। সিটি কর্পোরেশন এলাকায় সর্বাধিক ৮১.৭৮% খানার প্রধান

In the district, of the total population aged 5 years and above, 61.76% have been reported as having mobile phones for their own use. Noteworthy, the population having mobile phone for their own use in the city corporation area is recorded as 66.09%. Conversely, it is 75.94% for the population aged 15 years and above. This rate is 80.46% in the city corporation area.

Out of the total population aged 5 years and above, 38.67% are reported as internet users. Noteworthy, the rate of internet users is found, 44.06% in the city corporation area. It is 46.46% for the population aged 15 years and above while this rate is 52.38% in the city corporation area. The analysis shows that 23.44% of the total population aged 15 years and above have a single or joint account with any financial institution in which they have made at least one transaction in the previous twelve months of the census. The percentage of persons of the same age group having mobile banking accounts is evident as 34.90 in the district.

The total number of ethnic population in the district is 1267 of which male is 716 and female, 551. The highest, 397 persons of that category are living in Bandar followed by 168 in Sonargaon.

The total number of households in the district enumerated at 10,23,175, of which 6,04,401 are located in the rural areas and 4,18,774 in the urban areas. The total number of households living in the city corporation area is 2,55,468. A total of 368 slum households and 79 floating households are also accounted in the district. The total number of households except for floating is recorded as 10,22,792 of which the general households are 9,90,647, institutional households, 1,082 and other type of households, 31,063.

In the total general households of the district, the highest, 75.25% of the floor of main dwellings are made of Cement/Concrete/ Brick/ Terracotta and the highest 79.64% of households of the city corporation area use Cement/ Concrete/ Brick/ Terracotta as floor material of the main dwelling structure. The highest, 67.04% have used Cement/Concrete/ Brick/ Terracotta as the wall materials. The highest 81.78% of households of the

বসতঘরের দেয়ালের উপকরণ সিমেন্ট/কংক্রিট/ইট/পোড়ামাটি। জেলার মোট সাধারণ খানার মধ্যে সর্বোচ্চ ৫১.৭৭ শতাংশের বসতঘরের ছাদ/ছাদনি ধাতব টিন/সিআই শিট/ডেউটিন দিয়ে তৈরি এবং ৪৭.৬৩ শতাংশ বসতঘরের ছাদ সিমেন্ট/কংক্রিট/টালি দিয়ে তৈরি। এছাড়া, সিটি কর্পোরেশন এলাকায় সর্বাধিক ৩৬.৭০% খানার প্রধান বসতঘরের ছাদের উপকরণ ধাতব টিন/সিআই শিট/ডেউটিন। জেলায় সর্বোচ্চ সংখ্যক খানার প্রধান বসতঘরের কাঠামো পাকা (৪৭.১৯%) এবং দ্বিতীয় সর্বোচ্চ সংখ্যক খানার বসতঘরের কাঠামো কাঁচা (৩১.৬৩%)। উল্লেখ্য, সিটি কর্পোরেশন এলাকায় সর্বাধিক ৬২.৪৬% খানার প্রধান বসতঘরের কাঠামো পাকা। জেলার সর্বমোট বাসগৃহের সংখ্যা ১০,২৩,১৭৫ যার মধ্যে ৬,০৪,৪০১টি পল্লিতে ও ৪,১৮,৭৭৪টি শহরে অবস্থিত। সিটি কর্পোরেশন এলাকায় মোট বাসগৃহের সংখ্যা ২,৫৫,৪৬৮টি (২৪.৯৬%)। জেলার ৯০.০৫% খানা নিজস্ব মালিকানাধীন বাসগৃহে বসবাস করে।

জেলার ৭২.৪৮% খানার খাবার পানির প্রধান উৎস গভীর/অগভীর টিউবওয়েল। খাবার পানির প্রধান উৎস হিসেবে ২৭.৩৫% খানা ট্যাপ/পাইপ (সাপ্লাই) এর পানি ব্যবহার করে। নারায়ণগঞ্জ জেলার ৭৪.০৫% খানায় ফ্লাশ করে/পানি ঢেলে নিরাপদ নিষ্কাশন সম্বলিত টয়লেট সুবিধা রয়েছে। অন্যদিকে ফ্লাশ করে/পানি ঢেলে অনিরাপদ নিষ্কাশন সম্বলিত টয়লেট রয়েছে জেলার ১৫.৫৬% খানায়।

জেলার ৬০.০৩ শতাংশ খানায় ‘একক’ টয়লেট সুবিধা রয়েছে। সিটি কর্পোরেশন এলাকায় ‘একক’ টয়লেট সুবিধা রয়েছে ৬৩.৪৪% খানায়। জেলার ৭৮.৫৭% খানায় সাবান ও পানিসহ হাতধোয়ার পৃথক ব্যবস্থা রয়েছে। অন্যদিকে, সিটি কর্পোরেশন এলাকায় সাবান ও পানিসহ হাতধোয়ার পৃথক ব্যবস্থা রয়েছে ৮৯.৩৩% খানায়।

জেলার মোট ৯৯.৬২% খানায় বিদ্যুৎ সংযোগ রয়েছে। সর্বাধিক ৬২.৯১% খানার রান্নার জ্বালানি হিসেবে সাপ্লাই গ্যাস ব্যবহার করে। রান্নার জ্বালানি হিসেবে এলপি গ্যাস ব্যবহার করে জেলার ১১.০৪% খানা। এ হার সিটি কর্পোরেশন এলাকায় সর্বাধিক ৮৫.৮৫%।

city corporation area use Cement/ Concrete/ Brick/ Terracotta as wall material of the main dwelling structure. It is also evident that the highest 51.77% of the total households have used metal sheet/CI sheet/corrugated iron sheet, as roof materials followed by cement/concrete/ tile, 47.63%. In addition, the highest 36.70% of households in the city corporation area use Metal Sheet/CI Sheet/Corrugated Iron Sheet as roof materials of their main dwellings. It is observed that in the case of the main dwelling structure, *Pucca* holds the highest share with 47.19%, followed by *Kancha*, (31.63%). Moreover, the highest 62.46% of households in the city corporation area are living in pucca structure. The total number of dwellings in the district is 10,23,175 of which 6,04,401 are located in the rural areas and 4,18,774 in the urban areas. The total number of dwellings in the city corporation area is recorded as 2,55,468 (24.96%). It is manifested that 90.05% of the total households in the district live in their own dwellings.

Most of the households (72.48%) of the district use deep/shallow tube-well as the main source of drinking water. Besides, 27.35% of households use tap/pipe (supply) water for drinking. In the district, 74.05% of the total households has the toilet facilities with safe disposal by flushing/pouring water. On the contrary, the percentage of households having the toilet facilities with unsafe disposal with flushing/ pouring water is 15.56.

It is observed that 60.03% of the total households of the district use toilets with no sharing. In the city corporation area, 63.44% of households use ‘not-shared’ toilet facilities. The rate 78.57% of household have separate handwashing facilities with ‘Soap and Water’ in the district. On the contrary, the rate is 89.33% in the city corporation area.

It is observed that as many as 99.62% of households are under electricity coverage in the district. It is apparent that, in total, 62.91% of households use Supply Gas as the main source of cooking fuel and 11.04%, LP Gas. The use of supply gas is the highest 85.85% in the city corporation area.

অধ্যায় ১
Chapter 1

অধ্যায় ১: উপক্রমণিকা

Chapter 1: Introduction

১.১ পটভূমি

স্বাধীনতা উত্তর বাংলাদেশে নীতিনির্ধারণ ও পরিকল্পনা প্রণয়নে পরিসংখ্যানের গুরুত্ব অনুধাবন করে জাতির পিতা বঙ্গবন্ধু শেখ মুজিবুর রহমান ১৯৭৪ সালের ২৬ আগস্ট তৎকালীন চারটি সংস্থা যথা- পরিকল্পনা কমিশনের অধীন পরিসংখ্যান ব্যুরো, কৃষি মন্ত্রণালয়ের অধীন কৃষি পরিসংখ্যান ব্যুরো ও কৃষি শুমারি কমিশন এবং স্বরাষ্ট্র মন্ত্রণালয়ের অধীন আদমশুমারি কমিশনকে একত্রিত করে বাংলাদেশ পরিসংখ্যান ব্যুরো (বিবিএস) প্রতিষ্ঠা করেন। জাতীয় পরিসংখ্যান সংস্থা (এনএসও) হিসেবে এ সংস্থাটি নিয়মিতভাবে আর্থসামাজিক, জনমিতিক, শিক্ষা, স্বাস্থ্য, বাণিজ্য, জাতীয় উৎপাদ, জাতীয় আয় নিরূপণ, পরিবেশ ও জলবায়ুসহ বিভিন্ন সেক্টরের তথ্য-উপাত্ত সংগ্রহ, সংকলন, প্রক্রিয়াকরণ ও প্রকাশ করে থাকে। বর্তমানে বিবিএস এর সকল কার্যক্রম পরিসংখ্যান আইন, ২০১৩ এর আওতায় পরিচালিত হয়।

জনশুমারি ও গৃহগণনা এর বৈশিষ্ট্য, বিস্তার ও কর্মপরিধির কারণে বাংলাদেশসহ বিশ্বের প্রায় সকল দেশে সবচেয়ে গুরুত্বপূর্ণ ও সর্ববৃহৎ পরিসংখ্যানিক কার্যক্রম হিসেবে সুপরিচিত। জাতিসংঘের Department of Economic and Social Affairs, Statistics Division কর্তৃক প্রণীত গাইডলাইন Principles and Recommendations for Population and Housing Censuses (Revision-3) অনুযায়ী, জনশুমারি হচ্ছে নির্দিষ্ট সময়ে একটি দেশ বা নির্ধারিত সীমানার মধ্যে বসবাসকারী সকল ব্যক্তির জনমিতিক ও আর্থসামাজিক তথ্য ক্ষুদ্রতম ভৌগোলিক স্তর পর্যন্ত সংগ্রহ, সংকলন ও প্রকাশের সামগ্রিক প্রক্রিয়া। জনশুমারি ও গৃহগণনা কার্যক্রমের মূলত দুটি অংশ রয়েছে-

(১) জনশুমারি- নির্দিষ্ট সময়ে একটি দেশে বসবাসরত প্রতিটি ব্যক্তির আর্থসামাজিক ও জনমিতিক তথ্য-উপাত্ত ক্ষুদ্রতম ভৌগোলিক স্তর (গ্রাম/মহল্লা) পর্যন্ত সংগ্রহ ও প্রকাশ; এবং

(২) গৃহগণনা- নির্দিষ্ট সময়ে একটি দেশের সকল আবাসিক ইউনিটের সংখ্যা, কাঠামোগত অবস্থা ও বিদ্যমান সুযোগ-সুবিধা সম্পর্কিত তথ্য-উপাত্ত ক্ষুদ্রতম ভৌগোলিক স্তর (গ্রাম/মহল্লা) পর্যন্ত সংগ্রহ ও প্রকাশ।

1.1 Background

After the independence of Bangladesh the father of the nation Bangabandhu Sheikh Mujibur Rahman established Bangladesh Bureau of Statistics (BBS) on August 26, 1974 by merging the then four organizations namely the Bureau of Statistics under the Planning Commission, the Bureau of Agriculture Statistics and the Agriculture Census Commission under the Ministry of Agriculture, and the Population Census Commission under the Ministry of Home Affairs realizing the importance of statistics in policy making and accurate planning. As the National Statistics Office (NSO), BBS is entrusted with the responsibilities of collecting, compiling, analysing, evaluating and disseminating official statistics regularly on various sectors, including socio-economic, demographic, health, education, trade, national accounts, environment and climate and so on. BBS has been functioning now under the purview of the Statistics Act of 2013.

Like other countries, the Population and Housing Census, due to its nature and robustness, is regarded as Bangladesh's the most significant and colossal statistical undertaking. According to the "Principles and Recommendations for Population and Housing Censuses (Revision-3)" of the United Nations Department of Economic and Social Affairs, Statistics Division's Guideline, A Population Census is the total process of planning, collecting, compiling, evaluating, analysing and disseminating demographic, economic and social data at the smallest geographic level pertaining, at a specified time, to all persons in a country or in a well-delimited part of a country. The Population and Housing Census consists mainly of two parts-

(1) The Population Census, which provides socio-economic and demographic information on every person living in a country at a point in time, down to the smallest geographical unit;

(2) The Housing Census, which provides data on all dwelling units prevailing in a country, their conditions, and facilities available, down to the smallest geographical unit.

জনশুমারি ও গৃহগণনা এর মূল উদ্দেশ্য হলো দেশের ভৌগোলিক সীমার মধ্যে বসবাসরত জনগোষ্ঠীর পাশাপাশি তাদের বাসগৃহের সঠিক হিসাব নিরূপণ করা। তাছাড়া, দেশের জনগণের জনমিতিক ও আর্থসামাজিক মৌলিক বৈশিষ্ট্য এবং তাদের বাসগৃহের কাঠামো ও বিদ্যমান সুযোগ-সুবিধা সম্পর্কে তথ্য সংগ্রহ ও প্রকাশ করা জনশুমারির অন্যতম উদ্দেশ্য। উল্লেখ্য, জনশুমারির তথ্য-উপাত্ত নীতিনির্ধারক, পরিকল্পনাবিদ, গবেষক, গণমাধ্যম, উন্নয়ন সহযোগীসহ অন্যান্য ব্যবহারকারী কর্তৃক জাতীয় ও স্থানীয় পর্যায়ে উন্নয়ন কর্মসূচি প্রণয়ন ও বাস্তবায়নে বেঞ্চমার্ক উপাত্ত হিসেবে ব্যবহার করা হয়।

স্বাধীন বাংলাদেশে প্রথম আদমশুমারি পরিচালনা করা হয় ১৯৭৪ সালে। দ্বিতীয়টি পরিচালনা করা হয় ১৯৮১ সালে। এরপর থেকে দশ বছর অন্তর নিয়মিত শুমারি পরিচালিত হয়ে আসছে। এরই ধারাবাহিকতায় পঞ্চম আদমশুমারি ও গৃহগণনা ২০১১ সালে অনুষ্ঠিত হয়। দশ বছরের পর্যাবৃত্তি অনুসরণ করে দেশের ষষ্ঠ জনশুমারি ২০২১ সালে অনুষ্ঠানের পরিকল্পনা থাকলেও বৈশ্বিক মহামারি কোভিড-১৯ এর প্রাদুর্ভাবের কারণে তা সম্ভব হয়নি। কোভিড-১৯ পরবর্তীকালে ১৫-২১ জুন ২০২২ সময়সীমায় একযোগে সারাদেশে জনশুমারি ও গৃহগণনা কার্যক্রম পরিচালনা করা হয়। উল্লেখ্য, পরিসংখ্যান আইন, ২০১৩ এর ৬(গ) ধারায় ‘আদমশুমারি’ শব্দের পরিবর্তে ‘জনশুমারি’ গৃহীত হওয়ায় দেশের ষষ্ঠ শুমারি ‘জনশুমারি ও গৃহগণনা’ নামে পরিচালিত হয়। এটি দেশের ইতিহাসে প্রথম ডিজিটাল জনশুমারি ও গৃহগণনা যাতে ডিজিটাল ডিভাইস ট্যাবলেট ব্যবহার করে সম্পূর্ণ Computer Assisted Personal Interviewing (CAPI) পদ্ধতিতে মাঠপর্যায় হতে তথ্যসংগ্রহ করা হয়।

১.২ প্রথম ডিজিটাল শুমারি সম্পাদনের লক্ষ্যে গৃহীত বিশেষ পদক্ষেপসমূহ

যেহেতু জনশুমারি ও গৃহগণনা ২০২২ বাংলাদেশে পরিচালিত প্রথম ডিজিটাল শুমারি সেহেতু এই শুমারি পরিচালনার ক্ষেত্রে বিশেষ কিছু ব্যবস্থা গৃহীত হয় যা নিম্নরূপ:

- Geographic Information System (GIS) ও Geo-code এর সমন্বয়ে প্রস্তুতকৃত ডিজিটাল ম্যাপ ব্যবহারের মাধ্যমে সহজে গণনা এলাকা চিহ্নিতকরণ;
- ডিজিটাল ডিভাইস ট্যাবলেট ব্যবহার করে Computer Assisted Personal Interviewing (CAPI) পদ্ধতিতে তথ্যসংগ্রহ;

The main objective of the Population and Housing Census is to provide accurate data on the population living in the geographical territories of the country, together with their dwellings. Furthermore, one of its vital objectives is to provide data on vital demographic characteristics of the population, and the structure and facilities available in their dwellings. The policymakers, planners, researchers, media personnel, development partners, and other stakeholders use the census data as the benchmark for formulating and implementing local and national plans and programs for overall development.

After the independence of Bangladesh, BBS conducted the first Population Census in 1974. The second was conducted in 1981. Since then, censuses have been conducted following a periodicity of ten years. In connection with this, the fifth Population and Housing Census was undertaken in 2011. Following the ten year periodicity, the 6th population and housing census was supposed to be conducted in 2021, but it was not possible due to the global pandemic, COVID-19. Therefore, the census is conducted immediately after the COVID-19 from 15-21 June 2022 all over the country at a time. As per Section 6 (c) of the Statistics Act, 2013, previously conducted “Adamshumari” is now termed “Janoshumari” in Bengali. It is the first digital census in the history of the country in which data are collected using a digital device Tablet following the Computer Assisted Personal Interviewing (CAPI) method.

1.2 Special Measures taken to implement the First Digital Census

Since the Population and Housing Census 2022 is the first digital census ever conducted in Bangladesh, some special arrangements had to be taken in conducting the census, which are as follows:

- Using digital maps developed by integrating Geographic Information System (GIS) and Geo-code to easily and clearly identify the Enumeration Areas (EAs);
- Collecting data with digital device tablets using Computer Assisted Personal Interviewing (CAPI) method;

- সংগৃহীত তথ্যের যথাযথ সংরক্ষণ ও নিরাপত্তা নিশ্চিতকল্পে Tier IV ডাটা সেন্টার ব্যবহার এবং তথ্য হ্যাকিং প্রতিরোধে মাল্টিলেয়ার ফায়ারওয়াল (Multilayer Firewall) স্থাপন;
- ব্যক্তিগত তথ্যের গোপনীয়তা নিশ্চিত মাঠ পর্যায় থেকে সংগৃহীত সকল তথ্য এনক্রিপটেড (encrypted) অবস্থায় বাংলাদেশ ডাটা সেন্টার কোম্পানি লিমিটেড (বিডিসিসিএল) হয়ে বিবিএস এর সার্ভারে আনা;
- শুমারির যাবতীয় কার্যক্রমের সুষ্ঠু ও যথাযথ পরিচালনার জন্য ওয়েবভিত্তিক ইনটিগ্রেটেড সেন্সাস ম্যানেজমেন্ট সিস্টেম (আইসিএমএস) ব্যবহার;
- বিবিএস সদর দপ্তরে নেটওয়ার্ক অপারেশন্স সেন্টার (এনওসি) স্থাপন এবং এর মাধ্যমে মাঠ পর্যায়ের তথ্যসংগ্রহ কার্যক্রমের অগ্রগতি রিয়েল টাইম মনিটরিং-এর পাশাপাশি তথ্যের গুণগতমান সরাসরি পর্যবেক্ষণ;
- বিবিএস সদর দপ্তরে কল সেন্টার স্থাপন এবং এর মাধ্যমে শুমারির তথ্যসংগ্রহের সময় মাঠ পর্যায়ে উদ্ভূত বিভিন্ন সমস্যার তাৎক্ষণিক সমাধান প্রদান;
- শুমারির গণনা থেকে কোনো ব্যক্তি যাতে বাদ না পড়ে বা সরাসরি ফোনে যোগাযোগের মাধ্যমে গণনায় অন্তর্ভুক্ত হতে পারে সে লক্ষ্যে কল সেন্টারের হট লাইন নম্বর সকলের জন্য উন্মুক্তকরণ;
- প্রচলিত প্রচার মাধ্যমের পাশাপাশি সামাজিক যোগাযোগ মাধ্যমসহ সকল ধরনের অনলাইন প্ল্যাটফর্মে শুমারির নিবিড় ও কার্যকর প্রচার কার্যক্রম পরিচালনা।

১.৩ শুমারির প্রস্তুতি

জনশুমারি ও গৃহগণনা সর্ববৃহৎ পরিসংখ্যানিক কার্যক্রম বিধায় এ শুমারি সফলভাবে পরিচালনার জন্য ব্যাপক প্রস্তুতির প্রয়োজন হয়। যেহেতু জনশুমারি ও গৃহগণনা ২০২২ দেশের প্রথম ডিজিটাল শুমারি সেহেতু এর প্রতিটি ধাপ অত্যন্ত নিখুঁতভাবে সম্পাদন করা হয়। এ কার্যক্রম শুরু হয় ২০১৯ সালে জনশুমারি ও গৃহগণনা ২০২১ প্রকল্প অনুমোদনের মাধ্যমে। শুমারিটি যথাযথ পরিচালনার লক্ষ্যে প্রথমেই একটি সময়াবদ্ধ কর্মপরিকল্পনা প্রণয়ন করা হয় যার আলোকে পরবর্তীতে সকল কার্যক্রম সম্পাদিত হয়। শুমারির প্রস্তুতিমূলক কার্যক্রমের মধ্যে উল্লেখযোগ্য কার্যক্রমগুলো হলো-

- (১) জোনাল অপারেশন (২) ডিজিটাল ম্যাপ প্রস্তুত ও জিও-কোড হালনাগাদকরণ (৩) ইনটিগ্রেটেড সেন্সাস ম্যানেজমেন্ট সিস্টেম (আইসিএমএস) প্রস্তুত (৪) নেটওয়ার্ক অপারেশন্স সেন্টার

- Ensuring proper storage and utmost security of data, using the data centre with Tier IV Security, and installing of a multilayer firewall to prevent any kind of hacking;
- Transmitting data from the field to the BBS server through Bangladesh Data Center Company Limited (BDCCL), in completely encrypted form to protect the confidentiality of individual's information;
- Using a web-based Integrated Census Management System (ICMS) to ensure effective management of all activities of the census;
- Establishing a Network Operations Centre (NOC) in the BBS headquarters for real-time monitoring of the progress of data collection, as well as to observe the quality of data directly in various dimensions;
- Establishing a Call Centre in the BBS headquarters to provide instant solutions to various problems that emerged at the field level during data collection;
- Opening the hotline number of the Call Centre for the people so that they could be included in the enumeration by themselves connecting via phone;
- In addition to the traditional approaches, using all types of online platforms including social media for the effective campaign of the census.

1.3 Census Preparation

As the Population and Housing Census is a gigantic statistical undertaking, a wide range of preparatory activities is needed to conduct the census successfully. Since the Population and Housing Census 2022 is the first digital census, every step of its preparation is taken very carefully and efficiently. The preparation begins in 2019 through the approval of the 'Population and Housing Census 2021 Project'. In order to conduct the census perfectly, at first a 'Time-bound Action Plan' is prepared and subsequently, all activities are carried out accordingly. The major preparatory activities of the census are as follows: -

- (1) Zonal operations (2) Developing digital maps and updating of geo-code (3) Developing Integrated Census Management System (ICMS) (4) Establishing Network Operations Centre (NOC) (5) Developing

(এনওসি) স্থাপন (৫) আইসিটি অবকাঠামো ও ব্যবস্থাপনা (৬) প্রশ্নপত্র প্রণয়ন (৭) প্রশ্নপত্রের CAPI version প্রস্তুত ও প্রিটেস্ট (৮) পাইলট শুমারি পরিচালনা (৯) শুমারিকর্মীগণের প্রশিক্ষণ প্রদান ইত্যাদি। শুমারির প্রস্তুতিমূলক কার্যক্রমসমূহ সংক্ষেপে নিম্নে বর্ণনা করা হলো

১.৩ (ক) জোনাল অপারেশন

জোনাল অপারেশনের মাধ্যমে শুমারির মাঠ পর্যায়ের প্রস্তুতিমূলক কার্যক্রম শুরু করা হয়। উক্ত প্রক্রিয়ার অংশ হিসেবে এবারের শুমারিতে মোট তিনটি জোনাল অপারেশন পরিচালনা করা হয়। এ সকল জোনাল অপারেশনে মূলত গণনা এলাকা গঠন ও এর ম্যাপ প্রণয়ন, জিও-কোড হালনাগাদকরণ, প্রশিক্ষণ কেন্দ্র নির্ধারণ, এবং সংরক্ষিত এলাকার (ক্যান্টনমেন্ট, পুলিশ ব্যারাক ইত্যাদি) তালিকা ও সংশ্লিষ্ট এলাকার গুরুত্বপূর্ণ ব্যক্তিবর্গের (ভিআইপি) তালিকা প্রণয়ন করা হয়। এছাড়া মাঠপ্রশাসনের সহায়তায় শুমারিকর্মী (গণনাকারী ও সুপারভাইজার) বাছাইপূর্বক নিয়োগের পাশাপাশি মাঠ পর্যায়ের পরিসংখ্যান কার্যালয়গুলোর মাধ্যমে সংগৃহীত সকল তথ্য-উপাত্ত জিও-কোড ভিত্তিক আইসিএমএস সফটওয়্যারে ধারণ করা হয়। পরবর্তীকালে জিও-কোডের সাথে গণনা এলাকা, সুপারভাইজিং এলাকা, শুমারি পরিচালনার লক্ষ্যে প্রস্তুতকৃত অন্যান্য সকল ম্যাপ আইসিএমএস এর মাধ্যমে ইন্টিগ্রেশন করা হয়। সুতরাং বলা যেতে পারে জোনাল অপারেশনগুলো যথাযথ, বাস্তবসম্মত ও অন্তর্ভুক্তিমূলক হওয়ায় মূল শুমারির তথ্যসংগ্রহ কার্যক্রম সহজ, সাবলীল ও সুষ্ঠুভাবে সম্পাদন করা সম্ভব হয়েছে।

১.৩ (খ) ডিজিটাল ম্যাপ প্রস্তুত ও জিও-কোড হালনাগাদকরণ

শুমারি ও জরিপের পাশাপাশি অন্যান্য পরিসংখ্যানিক কার্যক্রম যথাযথ পরিচালনা করার লক্ষ্যে বিবিএস নিজস্ব ব্যবস্থাপনায় দেশের প্রশাসনিক এলাকার সর্বনিম্ন স্তর অর্থাৎ গ্রাম ও মহল্লা পর্যন্ত স্বতন্ত্র কোড প্রণয়ন করে যা জিও-কোড হিসেবে পরিচিত। যেহেতু ক্রমাগত দেশে নতুন নতুন প্রশাসনিক ইউনিট গঠন করা হয় সেহেতু হালনাগাদ প্রশাসনিক স্তর বিন্যাস অনুযায়ী নির্ভুল তথ্য প্রদানের লক্ষ্যে শুমারির প্রস্তুতিমূলক কাজের অংশ হিসেবে জোনাল অপারেশনের আওতায় গ্রাম/মহল্লা পর্যন্ত দেশের সকল প্রশাসনিক ইউনিটের জিও-কোড হালনাগাদ করা হয়। গণনা এলাকার ডিজিটাল ম্যাপ প্রণয়নের লক্ষ্যে প্রথমে সেন্টার ফর এনভায়রনমেন্ট অ্যান্ড জিওগ্রাফিক ইনফরমেশন সার্ভিসেস (সিইজিআইএস) এর মাধ্যমে পাঁচটি বিদেশি প্রতিষ্ঠান (Gaofen-2, Triplesat-2, KOMPSAT-2, KOMPSAT-3, KOMPSAT-3A) থেকে

ICT Infrastructure (6) Designing Census Questionnaire (7) Developing and pretesting the CAPI Apps on census questionnaire (8) Conducting the Pilot Census (9) Imparting training to census workers etc. The census preparatory works are briefly described below-

1.3 (a) Zonal Operation

The field-level census preparation begins through the Zonal Operations. A total of three Zonal Operations are carried out as part of the census preparations. The census preparatory activities such as forming EAs mapping, updating of geo-codes corresponding to all administrative units, identifying training centres, enlisting the restricted areas, and preparing the list of VIPs residing in the EAs are carried out under the Zonal Operations. Additionally, enumerators and supervisors are selected and appointed by the ‘Selection Committee’ with the help of field administrations. In order to run the census perfectly to the extent possible, including geo-code, all other information is made entry into the Integrated Census Management System (ICMS), installed at the BBS headquarters, from the field during the Zonal Operations. All maps, including EAs and supervising areas with Geo-code are integrated through ICMS under the Zonal Operations. As zonal operations are conducted properly, realistically and inclusively, it has been possible to carry out census data collection activities easily, smoothly and efficiently.

1.3 (b) Digital Map Preparation and Updating of Geo-Code

In order to manage censuses, surveys and other statistical activities appropriately, the unique codes developed by BBS to uniquely identify all administrative units down to the lowest tier village/mohalla - are known as Geo-code. As new administrative units have been continuously forming across the country, the Geo-codes are updated as part of census preparatory work under the Zonal Operation, to provide accurate data corresponding to administrative units. To develop digital maps of enumeration areas, in the beginning, satellite images are collected from five foreign companies (Gaofen-2, Triplesat-2, KOMPSAT-2, KOMPSAT-3, KOMPSAT-3A) through the Center for Environment and Geographic Information Services (CEGIS). Subsequently, the sketch maps of the EAs developed at the field, are super-imposed

স্যাটেলাইট ইমেজ সংগ্রহ করা হয়। পরবর্তীতে জোনাল অপারেশনের আওতায় প্রস্তুতকৃত গণনা এলাকার স্কেচ ম্যাপ সংশ্লিষ্ট এলাকার স্যাটেলাইট ইমেজের উপর সুপারইম্পোজ করা হয়। এরপর শুমারির গণনা এলাকা সঠিকভাবে চিহ্নিত করার লক্ষ্যে জিআইএস ও জিও-কোড এর সমন্বয়ে ডিজিটাল ম্যাপ প্রস্তুত করা হয়। শুমারিতে সকলের অন্তর্ভুক্তি ও তথ্যের সর্বোচ্চ গুণগতমান নিশ্চিত করার লক্ষ্যে এ শুমারিতে প্রথমবারের মতো সুপারভাইজার কন্ট্রোল ম্যাপ, জোনাল অফিসার কন্ট্রোল ম্যাপ, উপজেলা শুমারি সমন্বয়কারীর (ইউসিসি) কন্ট্রোল ম্যাপ, জেলা শুমারি সমন্বয়কারীর (ডিসিসি) কন্ট্রোল ম্যাপ ও বিভাগীয় শুমারি সমন্বয়কারীর (ডিভিসিসি) কন্ট্রোল ম্যাপ ডিজিটাল পদ্ধতিতে প্রস্তুত করা হয়। তথ্যসংগ্রহের সময় গণনা এলাকার সীমানা যথাযথ চিহ্নিতকরণের সুবিধার্থে ম্যাপে সঠিক লিজেন্ড ও পর্যাপ্ত সংখ্যক ল্যান্ডমার্ক যুক্ত করা হয়। শুমারিকর্মীদের গণনা এলাকা সম্পর্কে স্পষ্ট ধারণা প্রদানের নিমিত্ত কন্ট্রোল ম্যাপসমূহে ইনডেক্স ম্যাপও যুক্ত করা হয়। এ পদ্ধতি মূলত শুমারির কভারেজ এরর (coverage error) কমাতে উল্লেখযোগ্য ভূমিকা রাখে।

১.৩ (গ) ইন্টিগ্রেটেড সেন্সাস ম্যানেজমেন্ট সিস্টেম (আইসিএমএস)

দেশের প্রথম ডিজিটাল শুমারি যথাযথ পরিচালনা ও ব্যবস্থাপনার জন্য একটি ওয়েবভিত্তিক ইন্টিগ্রেটেড সেন্সাস ম্যানেজমেন্ট সিস্টেম (আইসিএমএস) প্রস্তুত করা হয়। এটি এমন একটি ডিজিটাল অবকাঠামো যার মধ্যে গণনাকারী থেকে শুরু করে কেন্দ্রীয় মনিটরিং কর্মকর্তা পর্যন্ত সকল শুমারিকর্মীর নাম, পদবি, ঠিকানা, মোবাইল ফোন নম্বরসহ শুমারি সংশ্লিষ্ট যাবতীয় তথ্য-উপাত্ত বিস্তারিতভাবে সন্নিবেশিত থাকে। গণনাকারী থেকে শুরু করে সকল পর্যায়ের শুমারিকর্মীগণকে কোন এলাকায় কী দায়িত্ব পালন করবেন, জিওকোড ব্যবহার করে গণনা এলাকা কীভাবে চিহ্নিত করবেন, ডিজিটাল ম্যাপ ব্যবহারের কৌশলসহ শুমারির যাবতীয় কার্যক্রম ব্যবস্থাপনার অনন্য ভাণ্ডার হিসেবে আইসিএমএস শুমারি সুসম্পাদনে গুরুত্বপূর্ণ ভূমিকা পালন করে।

on the satellite images. After that, with the integration of Geographic Information System (GIS) and Geo-code, the digital maps are developed to delineate the EAs properly. Various kinds of maps like Enumerator's Maps, Supervisor's Control Maps, Zonal Officer's Control Maps, Upazila Census Coordinator's (UCC) Control Maps, District Census Coordinator's (DCC) Control Maps and Divisional Census Coordinator's (DivCC) Control Maps are developed digitally for the first time in order to ensure the inclusion of each and every individual in census enumeration as well as to have the high-quality data. Appropriate legends and a sufficient number of landmarks are added to the maps for the appropriate demarcation of EA's boundaries. In order to provide a clear picture to the census personnel on the EAs, index maps are put around the control maps. This process predominantly contributes to reducing coverage error of the census.

1.3 (c) Integrated Census Management System (ICMS)

A web-based Integrated Census Management System (ICMS) is developed to control and manage the first digital Population and Housing Census 2022 efficiently. The ICMS is a digital infrastructure in which the name, designation, address, mobile phone number and other particulars of all census personnel, from enumerators to central monitoring officers, are inserted. All managerial activities of the census, including the techniques of using digital maps and who is responsible for what and so on, are carried out digitally through ICMS.

১.৩ (ঘ) নেটওয়ার্ক অপারেশন সেন্টার (এনওসি)

শুমারির তথ্যসংগ্রহ কার্যক্রমের পাশাপাশি তথ্যের গুণগতমান কেন্দ্রীয়ভাবে সরাসরি পর্যবেক্ষণ ও মনিটরিং এর লক্ষ্যে বিবিএস সদর দপ্তরে একটি নেটওয়ার্ক অপারেশন সেন্টার (এনওসি) স্থাপন করা হয়। এর মাধ্যমে আইসিএমএস ব্যবহার করে কোনো একজন গণনাকারী তার গণনা এলাকায় অবস্থিত খানাগুলোর মধ্যে শুমারি চলাকালীন নির্দিষ্ট সময়ে কতগুলো তথ্যসংগ্রহ করতে পেরেছে, নির্ধারিত সময়ে কাজ সম্পন্ন করার জন্য তথ্যসংগ্রহের অগ্রগতি যথেষ্ট কি না কিংবা স্বাভাবিক মাত্রা থেকে অতি দ্রুত তথ্যসংগ্রহ হচ্ছে কি না ইত্যাদি বিষয় ডিজিটাল ম্যাপের মাধ্যমে সার্বক্ষণিক ভিজুয়লাইজড করা হয়। এছাড়া উক্ত গণনা এলাকার কিছু মৌলিক তথ্য যেমন- মোট খানার সংখ্যা, খানার আকার, লিঙ্গভিত্তিক জনসংখ্যা, লিঙ্গানুপাত, সাক্ষরতার হার ইত্যাদি তাৎক্ষণিক পর্যবেক্ষণ করা হয়। উল্লেখ্য, বর্ণিত কার্যক্রমসমূহ ক্ষুদ্র গণনা এলাকা হতে শুরু করে প্রশাসনিক যেকোনো স্তরের পাশাপাশি জাতীয় পর্যায়েও এনওসি'র মাধ্যমে সরাসরি পর্যবেক্ষণ করা হয়। এর মাধ্যমে কোনো একটি সুনির্দিষ্ট খানা কিংবা কোনো ব্যক্তি শুমারিতে অন্তর্ভুক্ত হয়েছে কি না সেটি তাৎক্ষণিক যাচাই করা সম্ভব হয়েছে। এর ফলে একদিকে তথ্যসংগ্রহ কার্যক্রম নির্ধারিত সময়ে গুণগতমান বজায় রেখে সফলভাবে সম্পন্ন করার পাশাপাশি বিভিন্ন সূচকের সঠিক তথ্য প্রাপ্তি নিশ্চিত করা সম্ভব হয়।

১.৩ (ঙ) আইসিটি অবকাঠামো ও ব্যবস্থাপনা

জনশুমারি ও গৃহগণনা ২০২২ এ ডিজিটাল ডিভাইস ট্যাবলেট ব্যবহার করে খানার উপাত্ত সংগ্রহপূর্বক প্রথমে মোবাইল নেটওয়ার্কের মাধ্যমে বাংলাদেশ ডাটা সেন্টার কোম্পানি লিমিটেড (বিডিসিসিএল) এর আওতাধীন ঢাকার সন্নিকটে গাজীপুরের কালিয়াকৈরে অবস্থিত বঙ্গবন্ধু হাইটেক পার্ক এ স্থাপিত Tier IV Data Centre এ প্রেরণ করা হয়। উপাত্তগুলো উক্ত ডাটা সেন্টারে স্থাপিত মাল্টিলেয়ার ফায়ারওয়াল হয়ে লোড ব্যালান্সারের মাধ্যমে অ্যাপ্লিকেশন সার্ভারে সংরক্ষিত হয়। সর্বোচ্চ নিরাপত্তা নিশ্চিতকল্পে উপাত্তগুলো ট্যাবলেট হতে অ্যাপ্লিকেশন সার্ভার পর্যন্ত ক্লাউড এর মাধ্যমে সম্পূর্ণ এনক্রিপ্টেড অবস্থায় প্রেরণ করা হয় যা পরবর্তীকালে Tier IV Data Centre এ স্থাপিত Oracle Exadata সার্ভার এর মাধ্যমে ক্লাউড থেকে অপটিক্যাল ফাইবার ক্যাবল এর মধ্য দিয়ে বিডিসিসিএল এর প্রধান কার্যালয়, ঢাকায় স্থাপিত ডাটা সেন্টারে স্থানান্তর করা হয়। অতঃপর বিডিসিসিএল এর ডাটা সেন্টার থেকে অপটিক্যাল ফাইবার ক্যাবলের মাধ্যমে বিবিএস এর ডাটা সেন্টারে আনয়ন করা হয়। উল্লেখ্য, বর্ণিত অবকাঠামোর আওতায় উপাত্তগুলো বিবিএস এর ডাটা সেন্টার পর্যন্ত সম্পূর্ণ এনক্রিপ্টেড অবস্থায় নিয়ে এসে ডিক্রিপ্টেড করা হয়। উক্ত ডিক্রিপ্টেড উপাত্তগুলো নেটওয়ার্ক অপারেশন সেন্টারে স্থাপিত ডিজিটাল স্ক্রিনে রিয়েল টাইম ভিজুয়লাইজড হয়।

1.3 (d) Network Operations Centre (NOC)

With a view to centrally monitoring data collection activities along with their quality, an NOC is established at BBS Headquarters. Through the NOC, during the census, how many households have been enumerated by an enumerator assigned for a particular EA for data collection, whether the progress of data collection is justified to complete the task on time, or whether he/she has been collecting data faster than the usual trend etc., -- all these are instantly visualized on a digital map using ICMS, and continuously monitored as well. In addition to these, some basic information about EAs such as the total number of households, household size, population by sex, sex ratio, literacy rate etc. have been consistently observed on the screen of the NOC. The aforementioned activities are possible to observe in real time for any specific area, including any administrative tire, and for the national level. Among others, it has been possible to instantly identify whether any specific household or person is enumerated or not. This innovation contributes significantly to completing data collection successfully and timely with quality.

1.3 (e) ICT Infrastructure and Management

In the Population and Housing Census 2022, the data collected from households using the digital devices, tablets are directly transmitted through mobile network to the Tier IV Data Centre located at Bangabandhu Hi-Tech Park at Kaliakoir in Gazipur belonging to Bangladesh Data Center Company Limited (BDCCL). Later on, the data are stored in the application server passing through the Multilayer Firewall and the load balancer installed in that data centre. To ensure the utmost security, data are transmitted from the tablets to the application servers through the cloud in fully encrypted form. Subsequently, the data are transferred by Oracle Exadata, installed in the Tier IV Data Centre, from the cloud to the BDCCL Data Centre in Dhaka through an optical fiber cable. Afterwards, the data are passed through an optical fiber cable from BDCCL to BBS Data Centre. It is worth to mention that data are brought to BBS, using the ICT infrastructure mentioned earlier, in completely encrypted form, and later, make them decrypted here in BBS. The decrypted data are made possible to visualize in real-time on the giant screen set out in the NOC at BBS Headquarters.



উপরে বর্ণিত আর্কিটেকচারের মাধ্যমে ডিজিটাল শুমারি কার্যক্রম সফলভাবে পরিচালনা করা হয়।

The digital census operations are efficiently carried out using the aforementioned digital architecture.

১.৫ শুমারি ব্যবস্থাপনা

জনশুমারি ও গৃহগণনা ২০২২ সূষ্ঠু ও সফলভাবে পরিচালনা ও বাস্তবায়নের লক্ষ্যে পরিসংখ্যান ও তথ্য ব্যবস্থাপনা বিভাগ (এসআইডি) কর্তৃক উক্ত বিভাগের সচিবকে প্রধান শুমারি সমন্বয়কারী/শুমারি কমিশনার, বাংলাদেশ পরিসংখ্যান ব্যুরো (বিবিএস) এর মহাপরিচালককে জাতীয় শুমারি সমন্বয়কারী, এসআইডি এর অতিরিক্ত সচিব (প্রশাসন/উন্নয়ন/তথ্য ব্যবস্থাপনা)-কে অতিরিক্ত প্রধান শুমারি সমন্বয়কারী, বিবিএস এর উপমহাপরিচালককে অতিরিক্ত জাতীয় শুমারি সমন্বয়কারী, সেন্সাস উইং এর পরিচালককে উপ-জাতীয় শুমারি সমন্বয়কারী, এসআইডি এর যুগ্মসচিব/বিবিএস এর পরিচালকবৃন্দকে সহকারী জাতীয় শুমারি সমন্বয়কারী, জনশুমারি ও গৃহগণনা ২০২১ প্রকল্পের প্রকল্প পরিচালককে শুমারি সমন্বয়কারী, এসআইডি এর উপসচিব (উন্নয়ন-১)/জনশুমারি ও গৃহগণনা ২০২১ প্রকল্পের উপপ্রকল্প পরিচালকগণকে সহকারী শুমারি সমন্বয়কারীর দায়িত্ব প্রদান করা হয়। এছাড়াও বিবিএস এর যুগ্মপরিচালক/উপপরিচালক (জ্যেষ্ঠতর পর্যায়ের)-কে বিভাগীয় শুমারি সমন্বয়কারী, উপপরিচালক/উপপরিচালক (ভারপ্রাপ্ত)/পরিসংখ্যান কর্মকর্তাগণকে জেলা শুমারি সমন্বয়কারী, উপজেলা পরিসংখ্যান কর্মকর্তা/সহকারী পরিসংখ্যান কর্মকর্তাগণকে উপজেলা শুমারি সমন্বয়কারী, পরিসংখ্যান তদন্তকারী/পরিসংখ্যান সহকারী/জুনিয়র পরিসংখ্যান সহকারী ও সমপর্যায়ের অন্যান্য কর্মচারীগণ এবং উপজেলা পর্যায়ে কর্মরত সরকারের অন্যান্য দপ্তরের অভিজ্ঞ ও দক্ষ নিয়মিত কর্মচারীগণকে জোনাল অফিসার হিসেবে নিয়োজিত করা হয়।

জনশুমারি ও গৃহগণনা প্রকল্প তথা জনশুমারি ও গৃহগণনা ২০২২ কার্যক্রম সফলভাবে বাস্তবায়নের লক্ষ্যে পরিসংখ্যান ও তথ্য ব্যবস্থাপনা বিভাগ (এসআইডি) এর সচিব এর সভাপতিত্বে অর্থ বিভাগ, পরিকল্পনা বিভাগ, পরিকল্পনা কমিশনসহ সংশ্লিষ্ট অন্যান্য মন্ত্রণালয়/বিভাগ/দপ্তরের প্রতিনিধিগণের সমন্বয়ে একটি ‘স্টিয়ারিং কমিটি’ গঠন করা হয়। শুমারির কার্যক্রম বাস্তবায়নের ক্ষেত্রে প্রয়োজনীয় গাইডলাইন প্রদানের জন্য বিবিএস এর মহাপরিচালক এর সভাপতিত্বে সংশ্লিষ্ট বিভিন্ন মন্ত্রণালয়/বিভাগ/দপ্তরের প্রতিনিধিগণের সমন্বয়ে ‘প্রকল্প বাস্তবায়ন কমিটি’ গঠন করা হয়। এছাড়াও শুমারিতে সঠিক তথ্য প্রাপ্তি নিশ্চিত জনসচেতনতা সৃষ্টির নিমিত্তে দেশব্যাপী শুমারির যথাযথ প্রচার কার্যক্রম পরিচালনার লক্ষ্যে বিভিন্ন মন্ত্রণালয়/বিভাগ/দপ্তরের প্রতিনিধিগণের সমন্বয়ে একটি ‘প্রচার কমিটি’ গঠন করা হয়। এখানে উল্লেখ্য যে, CAPI পদ্ধতিতে শুমারির তথ্যসংগ্রহ করার লক্ষ্যে প্রয়োজনীয় পরামর্শ ও

1.5 Census Management

To accomplish the Population and Housing Census 2022 appropriately, the Secretary of Statistics and Informatics Division (SID) is appointed as the Chief Census Coordinator/Census Commissioner, the Director General of the BBS, as the National Census Coordinator, Additional Secretary (Administration/Development/Informatics) as Additional Chief Census Coordinator, Deputy Director General of the BBS as Additional National Census Coordinator, Director of Census Wing as Deputy National Census Coordinator, Joint Secretaries of SID/Directors of BBS as Assistant National Census Coordinator, Project Director of the Population and Housing Census (PHC) 2021 Project, as the Census Coordinator, Deputy Secretary (Development-1), SID/Deputy Project Directors of the PHC 2021 Project as Assistant Census Coordinator. In addition, Joint Directors/Deputy Directors (based on seniority) as Divisional Census Coordinator, Deputy Directors/Deputy Directors (in charge)/Statistical Officers as District Census Coordinator, Upazila Statistical Officers/Assistant Statistical Officers as Upazila Census Coordinator, Statistical Investigators/Statistical Assistants/Junior Statistical Assistants and equivalent staff of BBS and experienced and skilled regular employees from other government departments at upazila level are appointed as Zonal Officer.

A Steering Committee headed by the Secretary of Statistics and Informatics Division (SID), consisting of the representatives of the Finance Division, Planning Division, Planning Commission and of other relevant Ministries/Divisions/ Departments, is formed to provide policy guidance to implement the project, and ultimately the Population and Housing Census 2022 successfully. A Project Implementation Committee (PIC) headed by the Director General of BBS, having members from the relevant Ministries/ Divisions/Departments is formed to provide implementation guidelines on the project as well as the census. Besides, a Publicity Committee is formed with the representatives of different Ministries/ Divisions/ Departments for ensuring a robust campaign on the census to create public awareness to get accurate data. It is noted that, a ‘Technical

সুপারিশ প্রদানের নিমিত্ত এসআইডি, তথ্য ও যোগাযোগ প্রযুক্তি বিভাগ, বাংলাদেশ কম্পিউটার কাউন্সিলের প্রতিনিধি এবং বিবিএস এর কর্মকর্তাদের সমন্বয়ে একটি ‘ICT বিষয়ক টেকনিক্যাল সাপোর্ট কমিটি’ গঠন করা হয়। বর্ণিত কমিটিগুলো শুমারির প্রস্তুতিমূলক কার্যক্রম থেকে শুরু করে শুমারির সফল বাস্তবায়ন পর্যন্ত স্ব-স্ব ক্ষেত্রে গুরুত্বপূর্ণ ভূমিকা পালন করে।

অধিকন্তু, ডিজিটাল শুমারির বিষয়ভিত্তিক কার্যক্রম যথাযথ ও সফলভাবে বাস্তবায়নের লক্ষ্যে এসআইডি ও বিবিএস এর কর্মকর্তাগণের সমন্বয়ে মোট ৩৯টি টিম গঠন করা হয়। এর মধ্যে উল্লেখযোগ্য টিমগুলো হলো (১) সেন্সাস অ্যাডভাইজরি টিম, (২) সফটওয়্যার ভ্যালিডেশন টিম, (৩) টেকনিক্যাল সাপোর্ট টিম, (৪) ডাটা ভ্যালিডেশন অ্যান্ড টেবিল জেনারেশন টিম, (৫) আইসিটি কুইক রেসপন্স টিম, (৬) সিম রেজিস্ট্রেশন টিম, (৭) আন্তঃসমন্বয় এবং যোগাযোগ টিম, (৮) প্রশিক্ষণ বাস্তবায়ন টিম, (৯) পাবলিসিটি সাপোর্ট টিম, (১০) CAPI অ্যাপস অ্যান্ড সিকিউরিটি টিম, (১১) ডাটা ম্যানেজমেন্ট টিম, (১২) আইসিএমএস অ্যান্ড অ্যাপ্লিকেশন সফটওয়্যার টিম, (১৩) সিস্টেম সাপোর্ট টিম, (১৪) নেটওয়ার্ক ম্যানেজমেন্ট টিম, (১৫) জিওগ্রাফিক ইনফরমেশন সিস্টেম (জিআইএস) টিম ইত্যাদি। এছাড়াও শুমারির তথ্যসংগ্রহকালে মাঠ পর্যায়ে উদ্ভূত বিভিন্ন কারিগরি সমস্যার তাৎক্ষণিক সমাধানে বিবিএস এর অভিজ্ঞ আইটি কর্মকর্তাগণের সমন্বয়ে শুমারি বিভাগভিত্তিক ১২টি টেকনিক্যাল সাপোর্ট টিম গঠন করা হয়। মাঠ পর্যায়ে সুষ্ঠুভাবে শুমারির তথ্যসংগ্রহের নিমিত্ত ট্যাবলেট, প্রশিক্ষণ ম্যানুয়েল, প্রশিক্ষণের জন্য মুদ্রিত প্রশ্নপত্র, শুমারি এলাকার বিভিন্ন স্তরের কন্ট্রোল ম্যাপ, হাউজহোল্ড স্টিকার, শুমারি কাজে ব্যবহৃত বিভিন্ন স্টেশনারি সামগ্রীসহ সকল ধরনের শুমারি মালামাল বিতরণের জন্য শুমারি বিভাগভিত্তিক ১২টি লজিস্টিক বিতরণ টিম গঠন করা হয়। বিষয়ভিত্তিক এ টিমগুলো জনশুমারি ও গৃহগণনা ২০২২ এর সফল বাস্তবায়নে অত্যন্ত গুরুত্বপূর্ণ অবদান রাখে।

Support Committee on ICT’ is formed with the representatives of SID, Information and Communication Technology Division, Bangladesh Computer Council along with the officials of BBS to provide necessary suggestions and recommendations for conducting data collection using the CAPI method. The mentioned committees play vital roles in their respective fields from the preparatory activities to the successful implementation of the census.

Moreover, 39 teams by specific activities are formed with the officials of SID and BBS to implement specific activity explicitly. Of those, the most important teams are (1) Census Advisory Team (CAT), (2) Software Validation Team, (3) Technical Support Team (TST), (4) Data Validation and Table Generation Team, (5) ICT Quick Response Team, (6) SIM Registration Team, (7) Intra-Coordination, and Communication Team (ICCT), (8) Training Implementation Team, (9) Publicity Support Team (PST), (10) CAPI Apps and Security Team, (11) Data Management Team, (12) ICMS and Application Software Team, (13) System Support Team, (14) Network Management Team, (15) Geographic Information System (GIS) Team etc. Besides, division-wise twelve ‘Technical Support Teams’ are formed with experienced ICT officials of BBS, to provide prompt ICT supports on any issue that arises in the field, during the census data collection. Furthermore, division-wise twelve ‘Material Distribution Teams’ are formed to ensure proper distribution of all census materials, including tablets, training manuals, control maps, household sticker etc. to the field. These subject-specific teams played pivotal roles to conduct the Population and Housing Census 2022 successfully.

১.৬ শুমারি/জরিপ স্থায়ী কমিটি

মাঠ পর্যায়ে শুমারি/জরিপ কার্যক্রম সুষ্ঠু ও সফলভাবে বাস্তবায়নের নিমিত্তে মন্ত্রিপরিষদ বিভাগের সম্মতিক্রমে পরিসংখ্যান ও তথ্য ব্যবস্থাপনা বিভাগ কর্তৃক গঠিত শুমারি/জরিপ সংক্রান্ত স্থায়ী কমিটি রয়েছে। সিটি কর্পোরেশনের মেয়র, জেলা প্রশাসক, পৌরসভার মেয়র, উপজেলা নির্বাহী অফিসার, সিটি কর্পোরেশনের ওয়ার্ড কাউন্সিলর এবং ইউনিয়ন পরিষদের চেয়ারম্যান এর নেতৃত্বে এ কমিটিগুলোর কার্যক্রম পরিচালিত হয়। উক্ত কমিটিগুলো মাঠ প্রশাসন, পুলিশ প্রশাসন ও সংশ্লিষ্ট বিভিন্ন সরকারি দপ্তরের কর্মকর্তা, স্থানীয় জনপ্রতিনিধি, শিক্ষাবিদ, বাংলাদেশ মুক্তিযোদ্ধা সংসদের স্থানীয় প্রতিনিধি, বাংলাদেশ স্কাউট, স্থানীয় সরকারি ব্যাংক, স্থানীয় প্রেস ক্লাব, চেম্বার অব কমার্স ও বণিক সমিতির প্রতিনিধি এবং বিবিএস এর সংশ্লিষ্ট কার্যালয়ের কর্মকর্তা/কর্মচারীগণের সমন্বয়ে গঠিত। অন্যান্য শুমারির ন্যায় এ শুমারির প্রস্তুতিমূলক কার্যক্রমের অংশ হিসেবে কমিটিগুলোকে শুমারির বিভিন্ন কার্যক্রমে সরাসরি সম্পৃক্ত করার পাশাপাশি কার্যকর ভূমিকা রাখার লক্ষ্যে তথ্যসংগ্রহের পূর্বে সকল পর্যায়ের শুমারি/জরিপ সংক্রান্ত স্থায়ী কমিটির সভা আয়োজন করা হয়। উক্ত সভায় সদস্যগণকে শুমারির সার্বিক দিক সম্পর্কে অবহিত করে তাদের সহযোগিতা কামনা করা হয়। উল্লেখ্য, মাঠ পর্যায়ে শুমারির বিভিন্ন কার্যক্রম সফল বাস্তবায়নের ক্ষেত্রে এ কমিটিগুলো গুরুত্বপূর্ণ ভূমিকা রাখে।

১.৭ শুমারি সমন্বয়

জাতীয় পর্যায়ে শুমারির কার্যক্রম সমন্বয়ের লক্ষ্যে প্রাক-শুমারি কার্যক্রমের অংশ হিসেবে মন্ত্রিপরিষদ সচিবের সভাপতিত্বে পরিসংখ্যান সংশ্লিষ্ট ৩৬টি মন্ত্রণালয়/ বিভাগ/সংস্থার সচিব তথা সমপর্যায়ের কর্মকর্তাগণের অংশগ্রহণে একটি উচ্চ পর্যায়ের সভা অনুষ্ঠিত হয়। সভায় শুমারির বিভিন্ন দিক বিশদভাবে পর্যালোচনা করা হয় এবং এর সফল বাস্তবায়নের লক্ষ্যে পরিসংখ্যান ও তথ্য ব্যবস্থাপনা বিভাগসহ সভায় অংশগ্রহণকারী সকল মন্ত্রণালয়/বিভাগ/সংস্থাকে সুনির্দিষ্ট দিক নির্দেশনা ও দায়িত্ব প্রদান করা হয়। এ সভার মাধ্যমে প্রদত্ত নির্দেশনার পরিপ্রেক্ষিতে মাঠ পর্যায়ে শুমারির প্রস্তুতিমূলক বিভিন্ন কার্যক্রম পরিচালনা, শুমারির প্রচার, তথ্যসংগ্রহ ইত্যাদি অত্যন্ত সহজ ও সফলভাবে সম্পাদন করা সম্ভব হয়। শুমারির বিভিন্ন কার্যক্রম বাস্তবায়নে যে সকল মন্ত্রণালয়/বিভাগ/সংস্থার ভূমিকা প্রাধান্যযোগ্য সেগুলো হলো- প্রধানমন্ত্রীর কার্যালয়, মন্ত্রিপরিষদ বিভাগ, জনপ্রশাসন মন্ত্রণালয়, স্বরাষ্ট্র মন্ত্রণালয়, বাংলাদেশ পুলিশ, প্রতিরক্ষা মন্ত্রণালয়, তথ্য ও যোগাযোগ প্রযুক্তি বিভাগ, ডাক ও টেলিযোগাযোগ বিভাগ, শিক্ষা

1.6 Census/ Survey Standing Committee

To conduct censuses/surveys effectively in the field, Standing Committees on Census/Survey by administrative tier are in place, which have been formed by SID with the approval of the Cabinet Division. These Standing Committees are led by the Mayors of City Corporations, Deputy Commissioners (DCs) at the District, Paurashava Mayors at Paurashava, Upazila Nirbahi Officers (UNOs) at Upazila, Ward Councilors of City Corporations at Ward and Chairman of Union Parishads at Union. These committees are structured with the officials of field administration, officials of police administrations and related government departments, public representatives, academics, representatives from Bangladesh Muktiyoddha Sangsad, Bangladesh Scouts, local public banks, local Press Clubs, Chambers of Commerces and local business associations and the relevant officials of BBS. Like other censuses of BBS, meetings of those committees' are organized before data collection to ensure their direct involvement and active roles in the census processes. In the meetings, the committees are informed about the census's overall activities and requested their wholehearted cooperations to complete the census smoothly.

1.7 Census Coordination

As part of pre-census activities, a high-level meeting chaired by the Cabinet Secretary, with the participation of the thirty-six concerned secretaries or equivalent officials of ministries/divisions/agencies, is held to coordinate census operation. In the meeting, the pros and cons of the census are reviewed comprehensively, and specific guidelines and responsibilities are given to all Ministries/ Divisions/Agencies including SID. As a result, performing preparatory census activities such as census campaign, data collection etc., at the field become easier and smoother. The Ministries/ Divisions/Agencies played vital roles in accomplishing various activities of the census are: The Prime Minister's Office, Cabinet Division, Ministry of Public Administration, Ministry of Home Affairs, Bangladesh Police, Ministry of Defence, Information and Communication Technology (ICT) Division, Posts and Telecommunications Division, Ministry of Education, Ministry of Primary and Mass

মন্ত্রণালয়, প্রাথমিক ও গণশিক্ষা মন্ত্রণালয়, তথ্য ও সম্প্রচার মন্ত্রণালয়, স্থানীয় সরকার বিভাগ, কৃষি মন্ত্রণালয়, কৃষি সম্প্রসারণ অধিদপ্তর, যুব ও ক্রীড়া মন্ত্রণালয়, মহিলা ও শিশু বিষয়ক মন্ত্রণালয়, ইসলামিক ফাউন্ডেশন ইত্যাদি। এছাড়াও শুমারির তথ্যসংগ্রহ কার্যক্রমে আইটি সাপোর্ট প্রদানে তথ্য ও যোগাযোগ প্রযুক্তি অধিদপ্তর, বাংলাদেশ কম্পিউটার কাউন্সিল, ব্যানবেইসসহ বিভিন্ন সরকারি দপ্তরের মাঠ পর্যায়ে কর্মরত আইসিটি জনবল গুরুত্বপূর্ণ ভূমিকা পালন করেন।

বিশেষভাবে উল্লেখ্য যে, ইউএনএফপিএ ও বিশ্বব্যাংক শুমারির বিভিন্ন কার্যক্রমে কারিগরি সহায়তা প্রদান করে। এছাড়া ইউএনএফপিএ-বাংলাদেশ এর কর্মকর্তাগণ দেশের বিভিন্ন এলাকায় শুমারির তথ্যসংগ্রহ কার্যক্রম সরেজমিনে প্রত্যক্ষ করেন।

১.৮ শুমারির প্রশ্নপত্র

শুমারির তথ্যসংগ্রহের অন্যতম উপকরণ হচ্ছে প্রশ্নপত্র। অতীতে অনুষ্ঠিত সকল শুমারি ম্যানুয়াল পদ্ধতিতে পরিচালিত হয় বিধায় উক্ত শুমারিগুলোতে পেপার বেইজড প্রশ্নপত্র প্রস্তুত ও ব্যবহার করা হয়। কিন্তু জনশুমারি ও গৃহগণনা ২০২২ CAPI পদ্ধতিতে পরিচালিত হয় বিধায় এ শুমারির প্রশ্নপত্র ডিজিটাল প্ল্যাটফর্ম বিবেচনা করে প্রণয়ন করা হয়। শুমারির প্রশ্নপত্র প্রণয়নের ক্ষেত্রে প্রথমে প্রকল্প পর্যায়ে একটি টিম গঠন করে আদমশুমারি ও গৃহগণনা ২০১১ এর প্রশ্নপত্র পর্যালোচনার পাশাপাশি প্রাসঙ্গিক বিভিন্ন বিষয় বিবেচনায় নিয়ে প্রশ্নপত্রের প্রাথমিক খসড়া প্রস্তুত করা হয়। পরবর্তীকালে বিবিএস পর্যায়ে একাধিক সভা আয়োজনপূর্বক খসড়া প্রশ্নপত্রটির প্রতিটি বিষয় পুঙ্খানুপুঙ্খ বিশ্লেষণপূর্বক এর বিভিন্ন বিষয় পরিমার্জন, পরিবর্তন ও সংযোজন করা হয়। শুমারির প্রশ্নপত্র প্রণয়নের ক্ষেত্রে সরকারের বিভিন্ন মন্ত্রণালয়/বিভাগ/দপ্তর, শিক্ষাবিদ, গবেষক, সুশীল সমাজ, গণমাধ্যম, বিশেষজ্ঞ ব্যক্তিবর্গ ও অন্যান্য অংশীজনের মতামত ও পরামর্শ গ্রহণের নিমিত্তে একাধিক ওয়ার্কশপ/সেমিনারের আয়োজন করা হয়। ওয়ার্কশপ হতে প্রাপ্ত মতামত ও সুপারিশ সংযোজনপূর্বক প্রশ্নপত্রের পরিমার্জিত খসড়া প্রণয়ন করা হয় যা পরবর্তীকালে এসআইডি কর্তৃক গঠিত টেকনিক্যাল সাপোর্ট টিম (টিএসটি) এবং বিশ্ববিদ্যালয়ের অধ্যাপকগণের সমন্বয়ে গঠিত ‘প্রফেসর’স ফোরাম’ কর্তৃক যাচাই-বাছাই ও পর্যালোচনা করা হয়। উক্ত কমিটি দু’টির মতামত সংযোজনপূর্বক প্রশ্নপত্রের উপযোগিতা ও কার্যকারিতা যাচাইয়ের লক্ষ্যে এটি মাঠ পর্যায়ে প্রিটেস্ট করা হয়। উক্ত প্রিটেস্ট থেকে প্রাপ্ত ফলাফল ও অভিজ্ঞতার আলোকে শুমারি প্রশ্নপত্রটির চূড়ান্ত খসড়া

Education, Ministry of Information and Broadcasting, Local Government Division, Ministry of Agriculture, Department of Agricultural Extension, Ministry of Youth and Sports, Ministry of Women and Children Affairs, Bangladesh Islamic Foundation etc. Moreover, field level ICT human resources of the Department of ICT, the Bangladesh Computer Council, BANBEIS and other government offices play significant roles in providing ICT supports in census data collection.

It is worth mentioning that the UNFPA and the World Bank provide technical supports in various activities of census. Moreover, officials of UNFPA Bangladesh observe census data collection in person at the field.

1.8 Census Questionnaire

The Questionnaire is the essential tool for data collection of a census. As all the previous censuses are conducted manually, their questionnaires are paper-based. However, since the Population and Housing Census 2022 are conducted following the CAPI method, its questionnaire is designed keeping digital platform in consideration. In the case of designing the census questionnaire, at first, a team in the project is formed to develop its first draft keeping the questionnaire of the last census 2011 and other relevant issues in consideration. Later on, it is thoroughly reviewed and analysed in a number of consultation meetings organized at BBS level, and made necessary changes. In order to make the questionnaire more inclusive, a number of consultation workshops are organized with the participations of representatives from various ministries/ divisions/agencies, academics, researchers, civil society members, media personnel, experts and other stakeholders. Incorporating the comments and suggestions received through the workshops, the revised draft of the questionnaire is prepared. Subsequently, it is further systematically reviewed and analysed by the ‘Technical Support Team’ formed by the SID to accomplish technical activities of the census, and followed by the ‘Professor’s Forum’ formed with some renowned professors of different universities. After that, the questionnaire is pre-tested in the field to observe its performance. In light of the experiences and findings gathered from the pre-test, the final draft of the questionnaire is prepared. Afterwards, its CAPI

প্রস্তুত করা হয়। পরবর্তীকালে প্রশ্নপত্রের CAPI ভার্সন প্রস্তুত করা হয় ও এর কার্যকারিতা যাচাইয়ের নিমিত্ত সকল বিভাগে ফিল্ড টেস্ট পরিচালনা করা হয়। উক্ত ফিল্ড টেস্ট হতে প্রাপ্ত ফলাফলের আলোকে প্রশ্নপত্রের CAPI ভার্সনটি প্রয়োজনীয় পরিমার্জনপূর্বক এর উপযোগিতা যাচাইয়ের লক্ষ্যে সারাদেশে ৮২১টি নির্বাচিত গণনা এলাকায় পুনরায় প্রিটেস্ট পরিচালনা করা হয়। প্রিটেস্ট থেকে প্রাপ্ত ফলাফল ও অভিজ্ঞতার আলোকে প্রশ্নপত্রের CAPI ভার্সনের চূড়ান্ত খসড়া প্রস্তুত করা হয়। অতঃপর প্রশ্নপত্রটি প্রকল্প বাস্তবায়ন কমিটিতে উপস্থাপনের মাধ্যমে অনুমোদন গ্রহণপূর্বক চূড়ান্ত করা হয়।

শুমারির প্রশ্নপত্রে খানা মডিউল ও ব্যক্তি মডিউল শিরোনামে দুটি মডিউল রয়েছে। খানা মডিউলে খানার ধরন, খানার বাসগৃহের সংখ্যা ও মালিকানা, খাবার পানির উৎস, টয়লেট সুবিধা, বিদ্যুৎ সুবিধা, রান্নার জ্বালানির উৎস, বৈদেশিক রেমিট্যান্সসহ মোট ১৫টি প্রশ্ন রয়েছে। ব্যক্তি মডিউলে খানার সদস্যদের জনমিতিক ও আর্থসামাজিক তথ্য, যেমন- বয়স, লিঙ্গ, বৈবাহিক অবস্থা, ধর্ম, প্রতিবন্ধিতা, শিক্ষা, কাজের মর্যাদা, প্রশিক্ষণ, মোবাইল ফোন ও ইন্টারনেট ব্যবহার, ব্যাংকিং সুবিধা, ক্ষুদ্র নৃ-গোষ্ঠী বিষয়ক মোট ২০টি প্রশ্ন রয়েছে। অর্থাৎ শুমারির প্রশ্নপত্রে সর্বমোট ৩৫টি প্রশ্ন রয়েছে।

১.৯ CAPI অ্যাপস ও ওয়েব অ্যাপ্লিকেশন টেস্টিং

শুমারির তথ্যসংগ্রহের জন্য প্রস্তুতকৃত CAPI অ্যাপস, ওয়েব অ্যাপ্লিকেশন এবং ডিজিটাল সিস্টেমের সাইবার নিরাপত্তা মূল্যায়ন করার লক্ষ্যে নিম্নোক্ত টেস্টসমূহ সম্পন্ন করা হয়।

(১) বাংলাদেশ কম্পিউটার কাউন্সিলের Software Quality Testing and Certification (SQTC) Centre এর মাধ্যমে CAPI অ্যাপস ও ওয়েব অ্যাপ্লিকেশনের Vulnerability Assessment & Penetration Test (VAPT), Functional Test এবং Load & Stress Test সম্পন্ন করা হয়;

(২) বাংলাদেশ কম্পিউটার কাউন্সিলের e-Government Computer Incident Response Team (BGD e-GOV CIRT) এর মাধ্যমে CAPI অ্যাপস ও ওয়েব অ্যাপ্লিকেশনের Vulnerability Assessment & Penetration Test (VAPT) Test সম্পন্ন করা হয়;

version is developed to carry out data collection of the census digitally, using digital device tablets, following the Computer Assisted Personal Interviewing (CAPI) method, and a field test is conducted in every division to assess the performance of the CAPI questionnaire. After incorporating the findings of the test in the CAPI version, again a pretest is conducted in 821 selected EAs across the country. Based on the experiences and findings from the pre-test, the CAPI version of the questionnaire is finalized. Eventually, after a series of the aforementioned processes, the questionnaire is placed before the PIC's meeting, and ultimately finalized, accumulating the suggestions in the questionnaire, received from the meeting.

The questionnaire consists of two modules the Household Module and the Individual Module. In the Household Module, there are 15 questions on various characteristics of households namely types and number of households and their ownerships, source of drinking water, toilet facilities, electricity facilities, sources of cooking fuel, foreign remittance etc. In the Individual Module, there are 20 questions on different individual facts such as age, sex, marital status, religion, disability, education, working status, training, mobile phone and internet use, banking inclusion, ethnic population etc. Including all, there are 35 questions in the census questionnaire.

1.9 Testing of CAPI Apps and Web Application

To assess the cyber security of the digital system, Vulnerability Assessment & Penetration Test (VAPT) of CAPI apps & web application of the census, the testing performed is mentioned below:

(1) The Vulnerability Assessment & Penetration Test (VAPT), Functional Test, Load and Stress Test of CAPI apps & web application are accomplished through the Software Quality Testing and Certification (SQTC) Centre of Bangladesh Computer Council (BCC);

(2) The Vulnerability Assessment & Penetration Test (VAPT) of CAPI apps and online applications are made by the e-Government Computer Incident Response Team (BGD e-GOV CIRT) of Bangladesh Computer Council (BCC);

(৩) বাংলাদেশ প্রকৌশল বিশ্ববিদ্যালয় (বুয়েট) এর আইআইসিটি (Institute of Information and Communication Technology) বিভাগের মাধ্যমে জনশুমারি ও গৃহগণনা ২০২২ এর ডিজিটাল সিস্টেমের সাইবার নিরাপত্তা মূল্যায়ন করা হয় এবং প্রয়োজনীয় দিক নির্দেশনা গ্রহণ করা হয়;

(৪) Nara Institute of Science and Technology (NAIST), Japan এর একজন সাইবার নিরাপত্তা বিশেষজ্ঞের নিকট হতে শুমারির CAPI অ্যাপস, ওয়েব অ্যাপ্লিকেশন এবং ডিজিটাল সিস্টেমের সাইবার নিরাপত্তা বিষয়ে পরামর্শ ও প্রয়োজনীয় দিক নির্দেশনা গ্রহণ করা হয়।

১.১০ গণনা পদ্ধতি

জনশুমারি ও গৃহগণনা ২০২২ এ মোডিফাইড ডি-ফ্যাক্টো পদ্ধতি অনুসরণপূর্বক লোকগণনা করা হয়। এ পদ্ধতিতে খানার সদস্যগণকে শুমারি মুহূর্তে তাদের অবস্থানে গণনাভুক্ত করার পাশাপাশি শুমারি মুহূর্তে যারা কর্তব্যরত কিংবা ভ্রমণরত ছিলেন, তাদেরকে স্ব-স্ব খানায় গণনাভুক্ত করা হয়।

১.১১ পাইলট শুমারি

পাইলট শুমারি বলতে নির্ভুল শুমারি পরিচালনার লক্ষ্যে মূল শুমারির অব্যবহিত পূর্বে শুমারির প্রস্তুতিমূলক সকল কার্যক্রমের কার্যকারিতা পরীক্ষা-নিরীক্ষা করাকে বোঝায়। এ শুমারিকে মূল শুমারির পূর্ণাঙ্গ ড্রেস রিহার্সেলও বলা হয়ে থাকে। শুমারির সকল প্রক্রিয়া ও কার্যক্রম চূড়ান্তরূপে পরীক্ষা-নিরীক্ষার জন্য দেশের ২৮টি নির্বাচিত নমুনা এলাকায় ২৭ এপ্রিল হতে ১৯ মে ২০২২ সময়ে পাইলট শুমারি পরিচালনা করা হয়। শুমারির সম্পূর্ণ প্রক্রিয়া অনুসরণ করে তথ্যসংগ্রহকারীগণ ট্যাবলেটের মাধ্যমে খানা হতে তথ্যসংগ্রহপূর্বক অনলাইনে সরাসরি সার্ভারে প্রেরণ করে, যা বিডিসিসিএল এ স্থাপিত Oracle Exadata ব্যবহার করে অপটিক্যাল ফাইবার ক্যাবলের মাধ্যমে ক্লাউড থেকে বিবিএস এর ডাটা সেন্টারে স্থানান্তর করা হয়। পাইলট শুমারি হতে অর্জিত অভিজ্ঞতার আলোকে শুমারির সার্বিক প্রক্রিয়া প্রয়োজনীয় সংশোধনপূর্বক চূড়ান্ত করা হয়।

১.১২ প্রশিক্ষণ

শুমারির তথ্য-উপাত্তের গুণগতমান নিশ্চিতকল্পে তথ্যসংগ্রহ কার্যক্রম দক্ষভাবে সম্পাদনের লক্ষ্যে শুমারিতে নিয়োজিত সকল কর্মীকে প্রশ্নপত্রের প্রতিটি বিষয়ে ম্যানুয়াল ও অডিও-ভিজুয়াল উভয় পদ্ধতিতে প্রশিক্ষণ প্রদান করা হয়। এ প্রশিক্ষণের মাধ্যমে শুমারিকর্মীগণকে প্রশ্ন ও তথ্যসংগ্রহ পদ্ধতিসহ শুমারির সার্বিক বিষয় সম্পর্কে সম্যক ধারণা প্রদান করা হয়। বিভিন্ন স্তরের শুমারিকর্মীগণকে প্রতি ধাপে চার দিন করে তিন ধাপে প্রশিক্ষণ প্রদান করা হয়।

(3) Cyber Security Assessment of digital system of CAPI apps & web application are reviewed by the Institute of Information and Communication Technology of BUET, and necessary advices are taken from them, and incorporated as well;

(4) Necessary pieces of advices and guidelines are also received from a cyber security specialist at Nara Institute of Science and Technology (NAIST), Japan on the Cyber Security Systems of CAPI apps, web applications and digital systems of the census.

1.10 Enumeration Method

The modified de facto method is followed in the Population and Housing Census 2022. Under this method, members of households are enumerated in the place where they stay at the census moment, and the members who remain on duty or on journey at the census moment are enumerated at their usual residences.

1.11 Pilot Census

To run the census perfectly the pilot census means to examine all preparatory works of census just immediately before the main census. It is also termed as the full-dress-rehearsal of the main census. In order to assess the entire final processes of the main census, a pilot census was conducted from 27 April to 19 May 2022 in 28 selected sample EAs. Under the pilot, the enumerators collect data from households using tablets and transmit them to servers through online, which have been ultimately transferred from the cloud to the BBS data centre by using Oracle Exadata installed in BDCCL, passing through Optical Fiber Cable. In light of the experiences of the pilot census, required modifications are made and the overall census preparations are finalized.

1.12 Training

To perform data collection efficiently and to ensure high quality data, a comprehensive training in two forms, manual and audio-visual, is imparted on every aspect of the questionnaire to all census workers. Under these trainings, they are educated on the overall contents of the questionnaire and the data collection technique as well. The training is conducted for four days in three phases.

পর্যায়-১

মাস্টার ট্রেনার হিসেবে বিভাগীয় শুমারি সমন্বয়কারী ও জেলা শুমারি সমন্বয়কারীগণকে ২৫ মে হতে ২৮ মে ২০২২ সময়ে বিবিএস সদর দপ্তরে চার দিনের প্রশিক্ষণ প্রদান করা হয়।

পর্যায়-২

জেলা পর্যায়ে নির্ধারিত প্রশিক্ষণ কেন্দ্রে মাস্টার ট্রেনার হিসেবে জেলা শুমারি সমন্বয়কারীগণ উপজেলা শুমারি সমন্বয়কারী, জোনাল অফিসার ও আইটি সুপারভাইজারগণকে ৩০ মে হতে ০২ জুন ২০২২ সময়সীমায় প্রশিক্ষণ প্রদান করেন।

পর্যায়-৩

উপজেলা শুমারি সমন্বয়কারী ও আইসিটি সুপারভাইজারগণের সার্বিক সহায়তায় জোনাল অফিসারগণ সুপারভাইজার ও গণনাকারীদের ১ম ব্যাচকে ৪ হতে ৭ জুন ২০২২ এবং ২য় ব্যাচকে ৯ হতে ১২ জুন ২০২২ পর্যন্ত উপজেলার নির্ধারিত প্রশিক্ষণ কেন্দ্রে প্রশিক্ষণ প্রদান করেন।

ম্যানুয়াল পদ্ধতির পাশাপাশি অডিও-ভিজুয়াল ট্রেনিং মডিউলের মাধ্যমে শুমারিকর্মীগণকে নিবিড় প্রশিক্ষণ প্রদান করা হয়। এছাড়াও প্রতিটি প্রশ্নের পৃথক ইন্টারঅ্যাকটিভ অ্যানিমেটেড ট্রেনিং অ্যাপস প্রস্তুত করা হয় যা শুমারিকর্মীগণের প্রশিক্ষণলব্ধ জ্ঞান আরও সমৃদ্ধ করার জন্য সেলফ লার্নিং প্ল্যাটফর্ম হিসেবে ব্যবহারের সুযোগ সৃষ্টি করে। প্রশ্নমালার যেকোনো বিষয়ে শুমারিকর্মীগণের মধ্যে কোনো ধরনের অস্পষ্টতা দেখা দিলে তা দূরীকরণে প্রশিক্ষণের এ পদক্ষেপটি অত্যন্ত কার্যকর ভূমিকা রাখে।

১.১৩ কল সেন্টার

শুমারির তথ্যসংগ্রহের সময় মাঠ পর্যায়ে উদ্ভূত বিভিন্ন সমস্যা/জিজ্ঞাসার তাৎক্ষণিক সমাধানের লক্ষ্যে বিবিএস সদর দপ্তরে একটি কল সেন্টার স্থাপন করা হয়। উক্ত কল সেন্টারটি ৩০ মে হতে ৩০ জুন ২০২২ পর্যন্ত ২৪ (চব্বিশ) ঘণ্টা চালু রাখা হয় যেখানে ৪০ জন করে অপারেটর দুই শিফটে দায়িত্ব পালন করেন। কল সেন্টারের হটলাইন নম্বরে (০৯৬০২৯৯৮৮৭৭) ফোন করে শুমারিতে নিয়োজিত বিভিন্ন স্তরের কর্মীগণ প্রয়োজনীয় পরামর্শ ও সমাধান গ্রহণ করেন। এছাড়াও শুমারির গণনা থেকে যেন কোনো ব্যক্তি বাদ না পড়েন কিংবা সরাসরি ফোনে যোগাযোগের মাধ্যমে গণনায় অন্তর্ভুক্ত হতে পারেন সে লক্ষ্যে কল সেন্টারের হটলাইন নম্বরটি জনসাধারণের জন্য উন্মুক্ত করা হয়।

Phase-1

As the master trainers, Divisional Census Coordinators (DivCCs) and the District Census Coordinators (DCCs) are provided training for four days from 25 to 28 May 2022 by the Core Census Trainers (CTT) at the BBS Headquarters.

Phase-2

Upazila Census Coordinators (UCCs), IT Supervisors, and Zonal Officers are imparted training by the DCCs for four days from 30 May to 02 June 2022 at the district level.

Phase-3

Supervisors and enumerators are trained for four days from 4 to 7 June in the first batch and the same from 9 to 12 June 2022 in the second batch by Zonal Officers at Upazilas, Zones, and Unions with the help of Upazila Census Coordinators (UCCs) and ICT Supervisors.

Alongside the training manual, an audio-visual training module is developed for imparting intensive training to the census personnel. Besides, in order to enrich the knowledge gathered from manual training more perfectly through self-learning, separate interactive animated training apps on each question are developed, which have been widely used, especially by the enumerators and supervisors. This training platform plays an effective role in eliminating any ambiguity of census personnel on any matter of the census questionnaire.

1.13 Call Centre

A call centre is set up at BBS Headquarters to provide prompt solutions on subject matters and general queries of the census staff at various levels, which remained functional 24 hours from 30 May to 30 June 2022. A total of 40 operators performed their duties in two shifts at the call centre. The census personnel at different levels communicated, and sought solutions of various technical and critical aspects, calling through the hotline (09602998877). Furthermore, the centre is made open to all so that the people can communicate directly to the census team to be included in the census counting.

কল সেন্টারের পাশাপাশি বিবিএস সদর দপ্তরে একটি শুমারি নিয়ন্ত্রণকেন্দ্র স্থাপন করা হয়। শুমারি নিয়ন্ত্রণকেন্দ্রটি ২৯ মে ২০২২ হতে ২৮ জুন ২০২২ পর্যন্ত প্রতিদিন (সাপ্তাহিক ও সরকারি ছুটির দিনসহ) সকাল ৮:০০টা হতে রাত ১২:০০টা পর্যন্ত খোলা রাখা হয়। যেখানে বিবিএস এর কর্মকর্তা ও কর্মচারীগণের সমন্বয়ে গঠিত তিনটি টিম তিন শিফটে দায়িত্ব পালন করেন। তারা মাঠ পর্যায়ে হতে প্রাপ্ত সমস্যা/অভিযোগের বিবরণ নির্দিষ্ট রেজিস্টারে লিপিবদ্ধ করেন। অতঃপর প্রকল্প কর্তৃপক্ষের সাথে আলোচনাক্রমে প্রয়োজ্য সমাধান মাঠ পর্যায়ের সংশ্লিষ্ট কর্মীকে অবহিত করে তা রেজিস্টারে নির্ধারিত স্থানে লিপিবদ্ধ করে রাখেন। একইসাথে সকল সিটি কর্পোরেশন, বিভাগ, জেলা, উপজেলা ও ইউনিয়ন পর্যায়ে শুমারি নিয়ন্ত্রণকেন্দ্র স্থাপনপূর্বক শুমারিকর্মীগণকে প্রয়োজনীয় সহায়তা প্রদান করা হয়।

১.১৪ শুমারির প্রচার

শুমারিতে সঠিক তথ্য প্রদানে জনসাধারণকে উৎসাহিত করার ক্ষেত্রে শুমারির প্রচার খুবই গুরুত্বপূর্ণ ভূমিকা পালন করে। দেশের প্রতিটি স্থানে প্রত্যেক শ্রেণি-পেশার মানুষের কাছে শুমারির বার্তা পৌঁছানো এবং তাদেরকে স্বতঃস্ফূর্ত অংশগ্রহণে উদ্বুদ্ধ করতে ব্যাপক প্রচার কার্যক্রম গ্রহণ করা হয়। প্রচার কার্যক্রমের শুরুতে শুমারি উপলক্ষ্যে মহামান্য রাষ্ট্রপতি কর্তৃক স্মারক ডাকটিকিট ও উদ্বোধনী খাম অবমুক্ত করা হয়। দেশের সকল মোবাইল ফোন ব্যবহারকারীকে মাননীয় প্রধানমন্ত্রীর ভয়েস কল প্রেরণ করা হয়। মোবাইল ফোনে একাধিকবার শুমারি বিষয়ক খুদেবার্তা (এসএমএস) প্রেরণ এবং সকল সরকারি দপ্তরের ওয়েব পোর্টালে শুমারির কাউন্ট ডাউন ক্লক সংযুক্ত করা হয়। শুমারির ব্যাপক প্রচারের লক্ষ্যে প্রিন্ট, ইলেকট্রনিক ও অনলাইন মিডিয়ায় নিয়মিত বিজ্ঞাপন, বিভিন্ন প্রচার কনটেন্ট যেমন- শুমারির থিম সং, নাটিকা, ডকুড্রামা, টিভি ও রেডিও কমার্শিয়াল ইত্যাদি সম্প্রচারের পাশাপাশি টক-শো আয়োজন করা হয়। বিভিন্ন টেলিভিশন চ্যানেলের স্ক্রলে শুমারির স্লোগান ও সময়সীমা প্রদর্শনের পাশাপাশি সোশ্যাল মিডিয়া যথা- ফেসবুক, হোয়াটসঅ্যাপ, টুইটার, ইউটিউব, ইনস্টাগ্রাম ইত্যাদি মাধ্যমেও শুমারির প্রচার চালানো হয়। দেশের সকল সিটি কর্পোরেশন এলাকায় ডিজিটাল বিলবোর্ডের মাধ্যমে বিভিন্ন প্রচার কনটেন্ট প্রদর্শন করা হয়। গ্রাম/মহল্লা তথা পাড়ায় পাড়ায় মাইকিং, পোস্টার লাগানো ও লিফলেট বিতরণ করা হয়। ইসলামিক ফাউন্ডেশন এর সহায়তায় দেশের সকল মসজিদে একাধিকবার জুম্মার নামাজের সময় ইমামগণ কর্তৃক শুমারির বিষয়ে আলোচনা করা হয়। এছাড়াও মন্দির, প্যাগোডা ও গির্জায় শুমারির বিষয় প্রচার করা হয়। শুমারির প্রথম দিবস অর্থাৎ ১৫ জুন ২০২২ তারিখ দেশের ১০টি জাতীয় দৈনিক পত্রিকায় ‘জনশুমারি ও

Alongside the call centre, a Census Control Center is established, as the previous censuses, in BBS Headquarters. It is kept open everyday from 8:00 a.m. to 12:00 a.m. from 29 May to 28 June 2022. Three teams with the BBS officials are formed and they carry out their duties in the centre by rotation. They note down the problems reported from the field in a specific register. Afterwards, they discuss the problems with the competent authority, including project team to have the appropriate solutions, and provide feedbacks to the census workers, and keep notes on it on the same register. The same arrangements are also made in all City Corporations, Divisions, Districts, Upazilas and Unions, in order to provide necessary supports to the census workers.

1.14 Census Campaign

The campaign plays very vital role in sensitizing the respondents to provide accurate data in census. A wide range of campaign is carried out to convey census messages to every person living each and every corner of the country. At the beginning, a commemorative postal stamp and an inaugural envelope are released by His Excellency the President of the People’s Republic of Bangladesh. A Voice Call of the Honourable Prime Minister is delivered to all mobile subscribers. In addition, Short Message Services (SMS) on census are sent several times to all mobile phone users. Countdown clocks on the census are hoisted on the web portals of all government organizations. To ensure mass campaign, census messages are regularly publicized through print, electronic and online medias. Alongside talk-show, various promotional contents such as theme-song, playlet, docudrama, television and radio commercial are frequently aired through TV and radio. Census slogan and enumeration period are telecasted on various TV channels. In addition, social medias such as Facebook, WhatsApp, YouTube, Instagram, and so on are also used for census campaign. Census publicity contents are also displayed on a number of billboards in the prominent places of all city corporations. Posters are hung, leaflets are distributed and miking are done everywhere. Another special awareness campaign are broadly conducted by the Imams at all mosques during ‘Jumma Prayers’ with the cooperation of the Islamic Foundation. After that,

গৃহগণনা ২০২২' শীর্ষক ক্রোড়পত্র প্রকাশ করা হয়। এতে মহামান্য রাষ্ট্রপতি, মাননীয় প্রধানমন্ত্রী, মাননীয় পরিকল্পনামন্ত্রী, মাননীয় পরিকল্পনা প্রতিমন্ত্রী, এসআইডি'র সচিব ও বিবিএস'র মহাপরিচালকের বাণী এবং শুমারির গুরুত্ব ও কার্যক্রম বিষয়ে প্রকল্প পরিচালকের একটি বিস্তারিত প্রতিবেদন প্রকাশিত হয়। তথ্যসংগ্রহ শুরুর দিন এসআইডি ও বিবিএস এর কর্মকর্তা-কর্মচারী এবং বাংলাদেশ ন্যাশনাল ক্যাডেট কোর (বিএনসিসি), বাংলাদেশ স্কাউটস ও বাংলাদেশ গার্ল গাইডস এসোসিয়েশন এর সদস্যগণের অংশগ্রহণে বিবিএস সদর দপ্তরসহ দেশের সকল জেলায় একযোগে শুমারির উদ্বোধনী র্যালির আয়োজন করা হয়। শুমারি সপ্তাহ জুড়ে ঢাকা শহরে ঘোড়ার গাড়ি ব্যবহার করে শুমারির ব্যাপক প্রচার চালানো হয়। এ উপলক্ষ্যে পরিসংখ্যান ভবন, পরিকল্পনা কমিশন চত্বর, দোয়েল চত্বরসহ ঢাকা সিটি কর্পোরেশনের উল্লেখযোগ্য স্থান ও সড়কদ্বীপে আলোকসজ্জা করা হয়। এছাড়া দেশের অন্যান্য সিটি কর্পোরেশনের গুরুত্বপূর্ণ এলাকা ও সড়কদ্বীপেও আলোকসজ্জা করা হয়।

১.১৫ শুমারি জনবল

শুমারিতে সকলের গণনাভুক্তি নিশ্চিতকল্পে দেশের সমগ্র অঞ্চলকে ক্ষুদ্র ক্ষুদ্র এলাকায় বিভক্ত করে মোট ৩,৮১,০৫৩টি গণনা এলাকা গঠন করা হয়। শুমারির তথ্যসংগ্রহের নিমিত্ত মূলত প্রতিটি গণনা এলাকার জন্য ০১জন হিসেবে মোট ৩,৬৫,৭৯১জন গণনাকারী এবং তাদের কার্যক্রম সরাসরি তদারকির জন্য ৬৩,৫৫০জন সুপারভাইজার নিয়োগ করা হয়। এসকল শুমারিকর্মী উপজেলা পর্যায়ে উপজেলা নির্বাহী অফিসারের নেতৃত্বে গঠিত গণনাকারী ও সুপারভাইজার নিয়োগ কমিটি কর্তৃক নির্বাচন করা হয়। উক্ত কমিটি কর্তৃক আইসিটি জ্ঞান সম্পন্ন ও স্মার্ট ফোন পরিচালনায় পারদর্শী স্থানীয় যুবক ও যুব নারীদের মধ্য হতে বাছাইক্রমে গণনাকারী ও সুপারভাইজার নির্বাচন করা হয়। মাঠ পর্যায়ে গণনাকারী ও সুপারভাইজারদের কার্যক্রম সরাসরি তত্ত্বাবধান করার জন্য বিবিএস ও সরকারের অন্যান্য দপ্তরের ৩,৭৭৯জন কর্মকর্তা/কর্মচারীকে জোনাল অফিসার হিসেবে নিয়োজিত করা হয়। উল্লেখ্য, প্রথম ডিজিটাল শুমারি সফলভাবে সম্পাদনের নিমিত্ত জোনাল অফিসারদেরকে সহযোগিতা প্রদানের জন্য স্থানীয় যুবক ও যুব নারীদের মধ্য থেকে আইসিটি বিষয়ে পারদর্শী ৩,৭৭৯জনকে আইসিটি সুপারভাইজার হিসেবে নিয়োগ করা হয়। তথ্যসংগ্রহ কার্যক্রম সমন্বয় ও তদারকি করার জন্য ৫৫২জন উপজেলা শুমারি সমন্বয়কারী, ১৬৩জন জেলা শুমারি সমন্বয়কারী এবং ১২জন

census campaign are also conducted in temples, pagodas and churches. Special supplements are published in the most widely circulated 10 daily newspapers, containing the messages of His Excellency the President, Honourable Prime Minister, Minister for Planning, State Minister for Planning, Secretary of SID, Director General of BBS, along with a brief on the census by the Project Director of Population and Housing Census 2021 Project, on the very first day of enumeration on 15 June 2022. Census inaugural rallies are also demonstrated at BBS Headquarters as well as in all the districts with the participations of officials of SID and BBS along with the members of the Bangladesh National Cadet Corps (BNCC), Bangladesh Scouts and Bangladesh Girl Guides Association. A week-long Horse Carts' campaign is also carried out in Dhaka City. Including BBS Building (Parisankhyan Bhaban), some road dividers as well as some prominent places of Dhaka city such as Planning Commission's Premises, Doyel Chottor etc. are illuminated on the occasion of the census as part of campaign. The same is also done in all other city corporations.

1.15 Census Workforce

To ensure inclusion of all in the census, the entire country is fragmented into 3,81,053 Enumeration Areas with a tiny portion for each. A total of 3,65,791 enumerators, usually one for each EA, are appointed for data collection and a total of 63,550 supervisors are appointed for supervising data collection activity directly. These census workers are selected by the 'Enumerator and Supervisor Selection Committee' formed at Upazila, headed by the Upazila Nirbahi Officer. This committee selects local youth literally considering their ICT knowledge as well as their skills on smart phone operations. A total of 3,779 zonal officers from BBS and other government departments are engaged to supervise the enumerators and supervisors' activities at the field. It is to be noted that, in order to conduct the first ever digital census smoothly, a total of 3,779 ICT supervisors from the skilled local youths are also engaged for providing ICT assistance to the zonal officers. A total of 552 Upazila Census Coordinators (UCC), 163 District Census Coordinators (DCC), and 12 Divisional Census Coordinators (DivCC) are engaged to coordinate and supervise census activities

বিভাগীয় শুমারি সমন্বয়কারী দায়িত্বরত ছিলেন। বর্ণিত জনবলসহ সর্বমোট প্রায় ৪,৩৭,০০০জন শুমারির বিভিন্ন দায়িত্বে সরাসরি নিয়োজিত ছিলেন।

নারায়ণগঞ্জ জেলায় শুমারির তথ্যসংগ্রহ কার্যক্রম সুষ্ঠুভাবে সম্পাদনের নিমিত্ত এ জেলাকে তিনটি শুমারি জেলায় ভাগ করা হয় এবং ৩ জন জেলা শুমারি সমন্বয়কারীকে দায়িত্ব প্রদান করা হয়। এছাড়াও এ জেলায় মোট ৯জন উপজেলা শুমারি সমন্বয়কারী, ৮৪জন জোনাল অফিসার, ৮৪জন আইসিটি সুপারভাইজার, ১,৩৯২জন সুপারভাইজার ও ৮,১৮১জন গণনাকারী শুমারির তথ্যসংগ্রহ কার্যক্রমে নিয়োজিত ছিল। জেলায় শুমারির সকল কার্যক্রম জেলা প্রশাসকের নেতৃত্বে গঠিত ‘জেলা শুমারি/জরিপ কমিটি’ কর্তৃক সমন্বয় ও তত্ত্বাবধান করা হয়।

১.১৬ তথ্যসংগ্রহ

জনশুমারি ও গৃহগণনা ২০২২ এর তথ্যসংগ্রহের ক্ষেত্রে ১৪ জুন ২০২২ তারিখ দিবাগত রাত ১২:০০টা (শূন্য মুহূর্ত, ১৫ জুন)-কে ‘শুমারি রেফারেন্স পয়েন্ট/সময়’ হিসেবে এবং ১৫ থেকে ২১ জুন ২০২২ সময়কে ‘শুমারি সপ্তাহ’ হিসেবে নির্দিষ্ট করা হয়। উল্লেখ্য, শুমারির তথ্যসংগ্রহের পূর্বে দুই দিন (১৩ ও ১৪ জুন ২০২২) গণনাকারীগণ কর্তৃক তাদের নিজ নিজ গণনা এলাকার খানাসমূহ সনাক্ত করার উদ্যোগ নেয়া হয়। শুমারির শুরুতেই ১৪ জুন ২০২২ দিবাগত রাত ১২:০০টা হতে ১৫ জুন ২০২২ ভোর ৬:০০টা পর্যন্ত অর্থাৎ শুমারি রাতে সারাদেশে ভাসমান/ছিন্নমূল লোকগণনা সম্পন্ন করা হয়। অতঃপর ১৫ জুন ২০২২ তারিখে মহামান্য রাষ্ট্রপতি ও মাননীয় প্রধানমন্ত্রীর খানার তথ্যসংগ্রহের মাধ্যমে শুমারির শুভ সূচনা করা হয়। ১৫ থেকে ২১ জুন ২০২২ পর্যন্ত সাতদিন দেশব্যাপী শুমারির তথ্যসংগ্রহ কার্যক্রম পরিচালনা করা হয়। উল্লেখ্য, শুমারি চলাকালে দেশের উত্তর-পূর্বাঞ্চলে আকস্মিক ভয়াবহ বন্যা দেখা দেয়। একারণে শুমারির তথ্যসংগ্রহ কার্যক্রম যথাযথ সম্পন্ন করার স্বার্থে আন্তর্জাতিক প্রটোকল মেনে সিলেট, সুনামগঞ্জ, মৌলভীবাজার ও নেত্রকোণা জেলায় শুমারির তথ্যসংগ্রহের সময়সীমা ২৮ জুন ২০২২ পর্যন্ত বৃদ্ধি করা হয়।

১.১৭ শুমারি পরবর্তী যাচাই (পিইসি) জরিপ

বিবিএস কর্তৃক সম্পাদিত প্রতিটি শুমারির পরেই এর Coverage Error ও Content Error নিরূপণের লক্ষ্যে জাতিসংঘের গাইডলাইন ‘Principles and Recommendation for Population and Housing Census (Revision 3)’ অনুসরণপূর্বক শুমারি পরবর্তী যাচাই (পিইসি) জরিপ পরিচালনা করা হয়। জনশুমারি ও গৃহগণনা ২০২২ এর পিইসি জরিপ স্বতন্ত্র

at the field, including data collection. Approximately a total of 4,37,000 personnel is directly engaged in various activities of the census.

Narayanganj district is divided into three census districts for smooth implementation of census activities and engaged 3 DCCs. Moreover 9 UCCs, 84 zonal officers, 84 ICT supervisors, 1,392 supervisors and 8,181 enumerators are involved in the census enumeration. All census activities in the district are coordinated and overseen by the 'District Census/Survey Committee' headed by the Deputy Commissioner.

1.16 Census Enumeration

The midnight of 14 June 2022 (the zero moment of 15 June) is considered as ‘the census reference point/time’, and the following week, 15-21 June 2022 as ‘the Census Week’. It is noted that, the households located in each of the enumeration areas are identified by the respective enumerators in the previous two days (13 and 14 June 2022) of the census enumeration. At first, the floating population is counted on census night, from 12:00 o’clock at night of 14 June to 6:00 am of 15 June 2022, across the country which is considered as the ‘Census Night’. At the household level, the census data collection is inaugurated through data collection of the households of His Excellency the President and the Honourable Prime Minister. Subsequently, the nationwide data collection activities are taken place for 7 days from 15 to 21 June 2022. It is to be noted that, due to sudden flash flood in the north-east region of the country, the data collection period is extended for 7 days to 28 June 2022 in four districts: Sylhet, Sunamganj, Moulvibazar, and Netrokona, following the international protocol of census.

1.17 Post Enumeration Check (PEC) Survey

Post Enumeration Check (PEC) Survey is conducted immediately after every census in Bangladesh following UN guidelines ‘Principles and Recommendation for Population and Housing Census’ to assess the coverage and content error of the census data. The PEC survey is carried out by an independent professional organization, Bangladesh

প্রতিষ্ঠান ‘বাংলাদেশ উন্নয়ন গবেষণা প্রতিষ্ঠান (বিআইডিএস)’ কর্তৃক সম্পাদন করা হয়। এ জরিপের আওতায় ৩৭৮টি নির্বাচিত গণনা এলাকা থেকে ১০ থেকে ১৬ অক্টোবর ২০২২ সময়ে তথ্যসংগ্রহ এবং ০৬ ফেব্রুয়ারি ২০২৩ তারিখে রিপোর্ট প্রকাশ করা হয়। পিইসি জরিপের ফলাফল অনুযায়ী জনশুমারি ও গৃহগণনা ২০২২ এর Net Coverage Error (NCE) ২.৭৫ শতাংশ, যা বাংলাদেশের শুমারির ইতিহাসে সর্বনিম্ন।

১.১৮ উপাত্ত প্রক্রিয়াকরণ

জনশুমারি ও গৃহগণনা ২০২২ এর তথ্যসংগ্রহ CAPI অ্যাপ্লিকেশনের মাধ্যমে সম্পাদন করা হয়। CAPI অ্যাপ্লিকেশন প্রস্তুতের সময় যতটা সম্ভব ভ্যালিডেশন রুলস সংযোজন করা হয় যার ফলে সংগৃহীত তথ্যের গুণগতমান যথেষ্ট ভালো ছিল। তদুপরি গুণগতমান সম্পন্ন তথ্য প্রদানের লক্ষ্যে সংগৃহীত ডাটা ক্লিনিং, এডিটিং ও প্রসেসিং করা হয়। এ কাজ সম্পাদনের জন্য একটি ওয়েব বেইজড অ্যাপ্লিকেশন প্রস্তুত করা হয়, যার মাধ্যমে শুমারির উপাত্তে প্রাপ্ত অসঙ্গতি জেলা ও উপজেলা পর্যায়ে হতে সরাসরি যাচাইপূর্বক প্রয়োজনীয় সংশোধন করে পুনরায় সার্ভারে প্রেরণ করা হয়। এ কাজে নিয়োজিত কর্মকর্তা-কর্মচারীগণকে ডাটা এডিটিং বিষয়ে প্রশিক্ষণ প্রদান করা হয়। উল্লেখ্য, শুমারির উপাত্ত ক্লিনিং, এডিটিং ও প্রসেসিং এর নিমিত্ত একটি নির্দেশিকা প্রস্তুত করা হয়। পরবর্তীতে ফিল্ড অফিস হতে প্রাপ্ত সংশোধিত তথ্যের আলোকে জাতিসংঘের এ সংক্রান্ত গাইডলাইন ‘Handbook on Population and Housing Census Editing’ অনুসরণ করে ডাটা প্রক্রিয়াকরণ টিম কর্তৃক শুমারির ডাটা প্রয়োজনীয় ক্লিনিং, এডিটিং ও প্রসেসিং করা হয়। অতঃপর উক্ত টিম Oracle Database ও STATA Software ব্যবহার করে শুমারির উপাত্ত প্রক্রিয়াকরণ এবং টেবুলেশন প্ল্যান অনুযায়ী টেবিল প্রস্তুত করেন।

১.১৯ শুমারির রিপোর্ট

সুষ্ঠু ও সফলভাবে শুমারি সম্পাদনের মাত্র এক মাস সময়ের মধ্যে ২৭ জুলাই ২০২২ তারিখে প্রাথমিক রিপোর্ট প্রকাশ করা হয়। পরবর্তীকালে শুমারিতে সংগৃহীত উপাত্ত প্রক্রিয়াকরণ করে বিস্তারিত তথ্য সম্বলিত শুমারির ন্যাশনাল রিপোর্ট (ভলিউম-১) ২৮ নভেম্বর, ২০২৩ তারিখে আনুষ্ঠানিকভাবে প্রকাশ করা হয়। এ রিপোর্টে দেশের গণনাকৃত ও সমন্বয়কৃত মোট জনসংখ্যা, পল্লি ও শহরভিত্তিক জনসংখ্যা, লিঙ্গভিত্তিক জনসংখ্যা, জনসংখ্যা বৃদ্ধির হার, জনসংখ্যার ঘনত্ব, লিঙ্গানুপাত, শিশু ও নারী অনুপাত,

Institute of Development Studies (BIDS). Data are collected from a total of 378 selected sample enumeration areas during 10-16 October 2022. The report of the PEC survey, which is conducted independently, is published on 06 February 2023. As per PEC survey findings, the Net Coverage Error (NCE) is found to be 2.75%, which is the lowest ever in the census history of Bangladesh

1.18 Data Processing

Data of the Population and Housing Census 2022 are collected digitally using CAPI Application. As adequate numbers of validation rules are set up in the CAPI application, it is found that the quality of census data is significantly better. Never the less, data cleaning, editing and processing are carried out to produce quality data. A web-based application is developed, through which necessary corrections are made into census data from the field directly at district and upazila level, and send them back to the server. Extensive training is imparted to the concerned personnel on data editing. Moreover, a guideline on editing, cleaning, and processing of census data is prepared. Later on, taking the corrections made at the field as well as the findings noted therein into consideration, the necessary editing, cleaning and processing are accomplished by ‘the Data Processing Team’, following the United Nations guideline ‘Handbook on Population and Housing Census Editing’. Finally, by using the Oracle Database and STATA software, aforementioned team complete the data processing activities, and generate required tables according to tabulation plan of the census.

1.19 Census Report

After the successful completion of the census enumeration, the preliminary report is published in a month on 27 July 2022. Subsequently, after processing the census data, the National Report (Volume-1) containing detailed information is published officially on 28 November 2023. Important information like total enumerated and adjusted population, population by rural and urban, population by sex, population growth rate, population density,

নির্ভরশীলতার অনুপাত, বৈবাহিক অবস্থা, ধর্মভিত্তিক জনসংখ্যা, প্রতিবন্ধিতা, শিক্ষা, কাজের মর্যাদা, মোবাইল ফোন ও ইন্টারনেট ব্যবহার, আর্থিক অন্তর্ভুক্তি, ক্ষুদ্র নৃ-গোষ্ঠী, নিজ ও বর্তমান বিভাগ, স্বদেশ প্রত্যাবর্তনকারী প্রবাসী এবং বিদেশি, মোট খানার সংখ্যা, খানার প্রকারভেদ, বাসগৃহের কাঠামো ও মালিকানা, খানার সুবিধাদি, প্রবাস আয়, খানার আকার বিষয়ে ইত্যাদি গুরুত্বপূর্ণ উপাত্ত বিভাগ ও জেলাভিত্তিক প্রকাশ করা হয়।

এ শুমারির মোট ১৩৩টি রিপোর্টের মধ্যে ন্যাশনাল রিপোর্ট ৫টি যথা- ন্যাশনাল রিপোর্ট (ভলিউম ১), ইউনিয়ন স্ট্যাটিস্টিকস (ভলিউম ২), আরবান এরিয়া রিপোর্ট (ভলিউম ৩), আর্থসামাজিক ও জনমিতিক জরিপ ২০২৩ রিপোর্ট (ভলিউম ৪) ও অ্যাডমিনিস্ট্র্যাটিভ রিপোর্ট (ভলিউম ৫)। অবশিষ্ট রিপোর্টগুলোর মধ্যে রয়েছে ৬৪টি জেলা রিপোর্ট ও ৬৪টি কমিউনিটি রিপোর্ট। এছাড়া রয়েছে ২৫টি মনোগ্রাফ ও ৩৫টি ইনফোগ্রাফ।

sex ratio, child-woman ratio, dependency ratio, marital status, population by religion, disability, education, working status, mobile phone and internet use, financial inclusion, ethnicity, home and current division, returned migrant and foreigner, total household, type of household, dwelling structure and ownership, household facilities, foreign remittance, household size etc. are published by division and district in the national report.

The census has a total of 133 reports. Among these, there are five national level reports such as National Report (Volume 1), Union Statistics (Volume 2), Urban Area Report (Volume 3), Socio-economic and Demographic Survey Report 2023 (Volume 4) and Administrative Report (Volume 5). Of the others, there are 64 district reports and 64 community reports. In addition, there are 25 Monographs and 35 Infographs.

অধ্যায় ২
Chapter 2

অধ্যায় ২: ধারণা ও সংজ্ঞা

Chapter 2: Concept and Definition

জনশুমারি ও গৃহগণনা ২০২২ কার্যক্রমে যেসব ধারণা ও সংজ্ঞা ব্যবহার করা হয়েছে তা নিম্নে বর্ণনা করা হলো-

২.১ জনশুমারি ও গৃহগণনা

জাতিসংঘের গাইডলাইন অনুযায়ী 'জনশুমারি হলো একটি সুনির্দিষ্ট সময়ে একটি দেশ বা নির্ধারিত ভূখণ্ডে বসবাসকারী ব্যক্তিবর্গের ক্ষুদ্রতম ভৌগোলিক সীমানাধীন জনমিতিক, অর্থনৈতিক ও সামাজিক তথ্য-উপাত্ত সংগ্রহ, সংকলন, বিশ্লেষণ, পরিবীক্ষণ ও প্রকাশের সুপরিকল্পিত সামগ্রিক প্রক্রিয়া।' এ শুমারির মূলত দু'টি প্রধান অংশ রয়েছে:

(ক) জনশুমারি: জনশুমারির মাধ্যমে নির্দিষ্ট সময়ে একটি দেশের সকল ব্যক্তির জনমিতিক ও আর্থসামাজিক মৌলিক তথ্য-উপাত্ত ক্ষুদ্রতম ভৌগোলিক স্তর (গ্রাম/মহল্লা) পর্যন্ত সংগ্রহ করা হয়।

(খ) গৃহগণনা: গৃহগণনা এমন একটি কার্যক্রম যার মাধ্যমে নির্দিষ্ট সময়ে একটি দেশের সকল আবাসিক গৃহের সংখ্যা, কাঠামোগত বিন্যাস ও বিদ্যমান সুযোগ-সুবিধা সম্পর্কিত মৌলিক তথ্য-উপাত্ত ক্ষুদ্রতম ভৌগোলিক স্তর (গ্রাম/মহল্লা) পর্যন্ত সংগ্রহ করা হয়।

২.২ গণনা পদ্ধতি

জনশুমারি ও গৃহগণনা ২০২২ এর তথ্যসংগ্রহে মোডিফাইড ডি-ফ্যাক্টো (Modified De-facto) পদ্ধতি অনুসরণ করা হয়েছে। এ পদ্ধতিতে খানার সদস্যগণকে শুমারি মুহূর্তে খানায় গণনার পাশাপাশি কর্তব্যরত ও ভ্রমণরত সদস্যকেও তাদের নিজ নিজ খানায় গণনাভুক্ত করা হয়।

২.৩ শুমারি মুহূর্ত

শুমারি শুরুর শূন্য মুহূর্ত-কে 'শুমারি মুহূর্ত' বলা হয়। জনশুমারি ও গৃহগণনা ২০২২ এর 'শুমারি মুহূর্ত' হলো ১৪ জুন ২০২২ এর দিবাগত রাত ১২:০০ (শূন্য মুহূর্ত '১৫ জুন')।

২.৪ শুমারি রাত

শুমারি মুহূর্ত হতে শুরু করে ভোর ৬:০০ টা পর্যন্ত সময় হলো 'শুমারি রাত'। সে অনুযায়ী ১৪ জুন ২০২২ দিবাগত রাত ১২:০০ টা (শূন্য মুহূর্ত ১৫ জুন) হতে ভোর ৬:০০ টা পর্যন্ত সময়কে 'শুমারি রাত' হিসেবে গণ্য করা হয়।

In this chapter, the concepts and definitions used in Population and Housing Census 2022 are described, and these are as follows-

2.1 Population and Housing Census

According to the United Nations Guidelines, 'A Population Census is the total process of planning, collecting, compiling, evaluating, disseminating and analysing demographic, economic and social data at the smallest geographic level pertaining, at a specified time, to all persons in a country or in a well-delimited part of a country.' There are two main parts of the Population and Housing Census as elaborated below:

(a) Population Census: The Population Census collects demographic and socio-economic basic data of all persons of a country at a specified time down to the smallest geographical level (village/mahalla).

(b) Housing Census: The Housing Census collects the basic data related to the number of all dwelling houses, structural conditions, and facilities available in the dwelling houses in a country at a specified time down to the smallest geographical level (village/mahalla).

2.2 Enumeration Method

The Population and Housing Census 2022 has been conducted as per 'modified defacto' method. In this method, alongside enumerating the household members at their location at the census moment, persons on duty and traveling at the census moment are enumerated in their respective usual households.

2.3 Census Moment

The moment at 12:00 a.m. on 14th June 2022 (00:00 hour of 15th June) is considered as the 'Census Moment' of the Population and Housing Census 2022.

2.4 Census Night

The period from the census moment to 6:00 a.m. is considered as 'Census Night'. Hence, the period from 12:00 a.m. on 14th June 2022 (00:00 hour of 15th June) to 6:00 a.m. is considered as 'Census Night'.

২.৫ শুমারিকাল

‘শুমারি মুহূর্ত’ হতে শুরু করে ২১ জুন ২০২২ পর্যন্ত ০৭ (সাত) দিন ‘শুমারি কাল’ বা ‘শুমারি সপ্তাহ’ হিসেবে গণ্য করা হয়।

২.৬ পল্লি এলাকা

সিটি কর্পোরেশন, পৌরসভা, উপজেলা হেডকোয়ার্টার্স (পৌরসভা হিসেবে ঘোষিত নয়) ও তৎসংশ্লিষ্ট মৌজা, ক্যান্টনমেন্ট, স্থানীয় সরকার বিভাগ কর্তৃক তালিকাভুক্ত গ্রোথ সেন্টার ও তৎসংশ্লিষ্ট মৌজা বহির্ভূত এলাকাকে পল্লি হিসেবে গণ্য করা হয়।

২.৭ শহর এলাকা

পাঁচ ধরনের এলাকা যথাক্রমে সিটি কর্পোরেশন, পৌরসভা, উপজেলা হেডকোয়ার্টার্স (পৌরসভা হিসেবে ঘোষিত নয়) ও তৎসংশ্লিষ্ট মৌজা, ক্যান্টনমেন্ট, স্থানীয় সরকার বিভাগ কর্তৃক তালিকাভুক্ত গ্রোথ সেন্টার ও তৎসংশ্লিষ্ট মৌজাকে শহর এলাকা হিসেবে গণ্য করা হয়।

২.৮ খানা ও খানার সদস্য

এক বা একাধিক ব্যক্তি যারা এক পাকে ও একত্রে খাবার গ্রহণ এবং একসাথে বসবাস করেন তাদের সমন্বয়ে একটি খানা গঠিত হয়। খানায় পরিবারের সদস্যদের পাশাপাশি অন্যান্য আত্মীয় বা অনাত্মীয় সদস্যও থাকতে পারে। তবে পরিবারের সদস্য হওয়া সত্ত্বেও এক পাকে ও একত্রে খাবার না খেলে বা অন্যত্র বসবাস করলে, তিনি খানার সদস্য হিসেবে গণ্য হবেন না।

শুমারি রাতে (১৪ জুন ২০২২ দিবাগত রাত ১২:০০ টা (শূন্য মুহূর্ত ১৫ জুন) হতে ভোর ৬:০০ টা পর্যন্ত) যারা এক পাকে খেয়েছেন এবং একই ছাদের নিচে কিংবা বাড়িতে বসবাস করেছেন তাদেরকে ঐ খানার সদস্য হিসেবে অন্তর্ভুক্ত করা হয়। পরিবারের সদস্য যারা একত্রে বসবাস করেন এবং খাওয়া-দাওয়া করেন কিন্তু শুমারি রাতে ভ্রমণে ছিলেন কিংবা আবাসিক হোটেল/রেস্ট হাউজে অবস্থান করেছেন কিংবা গভীর সমুদ্রে মাছ ধরতে গেছেন অথবা সাময়িকভাবে (৬ মাসের কম সময়ের জন্য) দেশের বাইরে ছিলেন অথবা কর্মক্ষেত্রে দায়িত্বরত ছিলেন যেমন: শুমারিকর্মী, হাসপাতালের রোগী ও অ্যাটেন্ডেন্ট, নৈশপ্রহরী প্রমুখ ব্যক্তিবর্গকেও স্ব-স্ব খানায় গণনা করা হয়।

2.5 Census Period

The period of 7 (seven) days from the census moment to 21 June 2022 is considered as Census Period as well as ‘Census Week’.

2.6 Rural Area

The areas, outside the City Corporations, Paurashavas, Upazila Headquarters (not declared as Paurashava) including the entire areas of that mauza, Cantonment areas, and the entire mauza of the enlisted Growth Centres of Local Government Divisions are treated as the Rural Areas.

2.7 Urban Area

The five types of areas; the areas within the jurisdictions of City Corporations, Paurashavas, Upazila Headquarters (not declared as Paurashava) including the entire areas of that mauza, Cantonment areas, and the entire mauza of the enlisted Growth Centres of Local Government Division are treated as the Urban Areas.

2.8 Household and Household Members

A household consists of one or more persons who eat from the same pot and live together. Along with family members, any relative or unrelated person can be household member. On the other hand, any family member or relative who does not eat and live together will not be considered as household member.

The persons who ate from the same kitchen and lived together on the census night [from 12:00 a.m. on 14 June (00:00 hour on 15 June) to 6:00 a.m. on 15 June 2022] under the same roof or house are included as the members of that household. However, members who usually took food and lived together, but were on travelling or staying in residential hotels or rest houses or went to deep-sea for fishing, or temporarily (less than six months) staying abroad or on duty (e.g., census personnel, hospital patients, and attendants, night guards, etc.) on the census night are counted in their usual households.

(ক) সাধারণ খানা: সাধারণ খানা হলো যেখানে একজন ব্যক্তি বা দম্পতি তাদের পুত্র-কন্যা ও পরিবারের অন্যান্য সদস্যসহ একত্রে বসবাস করেন এবং একই পাকের খাবার গ্রহণ করেন। খানার সদস্য যারা আবাসিক হোটেল/রেস্ট হাউজ অথবা গভীর সমুদ্রে মাছ ধরতে গেছেন অথবা ছয় মাসের কম সময়ের জন্য দেশের বাইরে অবস্থান করছেন অথবা শুমারি রাতে কর্তব্যরত ছিলেন যেমন: শুমারিকর্মী, হাসপাতালের রোগী ও রোগীর অ্যাটেন্ডেন্ট, নাইট গার্ড ইত্যাদি ব্যক্তিগণকে শুমারিতে স্ব-স্ব সাধারণ খানায় গণনাভুক্ত করা হয়।

(খ) প্রাতিষ্ঠানিক খানা: আত্মীয়তার সম্পর্কহীন একদল ব্যক্তি যদি প্রাতিষ্ঠানিকভাবে একত্রে বসবাস করে এবং একত্রে খাদ্য গ্রহণ করে তখন তাকে প্রাতিষ্ঠানিক খানা বলে। শুমারিতে জেলখানা, এতিমখানা, হাসপাতাল, ক্লিনিক, শিক্ষা প্রতিষ্ঠানের ছাত্রাবাস/হোস্টেল/হল, কর্মজীবী হোস্টেল, মাদ্রাসা (আবাসিক), সেনা ছাউনি বা ব্যারাক, পুলিশ লাইনস, বিজিবি ক্যাম্প ইত্যাদি প্রতিষ্ঠানে একত্রে বসবাসকারীদের প্রাতিষ্ঠানিক খানায় গণনা করা হয়।

(গ) অন্যান্য খানা: সাধারণ ও প্রাতিষ্ঠানিক খানা ব্যতীত সকল খানাকে অন্যান্য খানা হিসেবে গণ্য করা হয়। মেস, দোকান, অফিস, মসজিদ, মন্দির, গির্জা, প্যাগোডা ইত্যাদিতে বসবাসরত ব্যক্তিবর্গকে অন্যান্য খানায় গণনা করা হয়। পরিবার থেকে পৃথকভাবে বসবাসকারী হিজড়া জনগোষ্ঠীর সমন্বয়ে গঠিত খানাও অন্যান্য খানা হিসেবে গণনা করা হয়।

২.৯ বস্তি ও বস্তি খানা

পৌর এলাকায় সরকারি জমি, খাস জমি, রেল লাইনের ধারে, রাস্তার পাশে, বাঁধের পাশে অথবা বেসরকারি জায়গায় অপরিষ্কৃতভাবে সাধারণত অতি নিম্নমানের ঘর যথা- ঝুপড়ি, টং, টিনশেড, আধাপাকা, পাকা নড়বড়ে অবকাঠামো, জরাজীর্ণ দালান ইত্যাদি এবং সাধারণত অস্বাস্থ্যকর পরিবেশে গড়ে উঠা পাঁচ বা ততোধিক খানার সমষ্টিকে বস্তি হিসেবে গণ্য করা হয়েছে। বর্ণিত এলাকায় অবস্থিত খানাগুলোকে বস্তিখানা হিসেবে বিবেচনা করা হয়েছে। বস্তি খানা নির্ধারণের ক্ষেত্রে নিম্নবর্ণিত পাঁচটি বৈশিষ্ট্য বিবেচনা নেয়া হয়েছে-

- ক. উন্নত পানির উৎসের অভাব
- খ. উন্নত স্যানিটেশন সুবিধার অভাব
- গ. বসবাসের জন্য পর্যাপ্ত জায়গার অভাব
- ঘ. টেকসই বসতঘরের অভাব এবং
- ঙ. জমির মালিকানা/অধিকার নেই

(a) General Household: A general household is composed of a person or a couple with or without children and other members are living together and taking food from the same kitchen. Household members who were on travel or stayed in residential hotel/rest house or went to deep sea for fishing or temporarily (less than 6 months) stayed abroad or on duty such as census personnel, hospital patients and attendants, night guards, etc., on the census night are enumerated in general household.

(b) Institutional Household: A group of unrelated persons who live in an institution and take their meals from a common kitchen is defined as an Institutional household. Persons living in prisons, orphanages, hospitals, clinics, hostel/residential halls of educational institutions, hostels for working people, madrasha (residential), army camps or barracks, police lines, BGB camps, etc. are enumerated in institutional households.

(c) Other Household: The Households, except general households and institutional households, are termed as the other household together. People living in messes, shops, offices, mosques, temples, churches, pagodas, etc. are enumerated under the other household category. Hijra population, separated from their own families and living together, are also enumerated under the other households.

2.9 Slum and Slum Household

A cluster of five or more households in urban areas on government land/demesne, beside rail lines, roadsides, embankments, or private land and generally in unhygienic and unplanned conditions with very poor-quality housing structures such as huts, tongs, tin sheds, *semi-pucca*, rickety structures, dilapidated buildings, etc. has been considered as a slum. Households in slum areas are treated as slum households. The five characteristics of slum households are considered as follows-

- a. Lack of access to improved water sources
- b. Lack of access to improved sanitation facilities
- c. Lack of sufficient living space
- d. Lack of housing durability and
- e. Lack of security of tenure

২.১০ ভাসমান/ছিন্নমূল জনগোষ্ঠী

সাধারণত যাদের বসবাসের জন্য ঘর-বাড়ি নেই এবং যারা রেলস্টেশন, বাসস্ট্যান্ড, মাজার, ফুটপাথ, বাজার, সিঁড়ি/ফুট-ওভারব্রিজের নিচে, লঞ্চ টার্মিনাল/ফেরিঘাট, মার্কেটের বারান্দা ইত্যাদি স্থানে অস্থায়ীভাবে রাত্রিযাপন করে তাদেরকে ভাসমান/ছিন্নমূল জনগোষ্ঠী হিসেবে গণনা করা হয়। শুমারি রাতে দেশের ভাসমান/ছিন্নমূল জনগোষ্ঠীকে গণনায় অন্তর্ভুক্ত করা হয়। উল্লেখ্য, যারা জীবিকা বা অন্য কোনো প্রয়োজনে শুমারি রাতে রাস্তায় বা বাজারে অবস্থান করেছেন কিন্তু তাদের কোথাও না কোথাও বাসস্থান রয়েছে তাদেরকে ভাসমান/ছিন্নমূল জনগোষ্ঠী হিসেবে গণনাভুক্ত করা হয়নি।

২.১১ বাসগৃহ

একটি ছাদ বা ছাউনি বা চালের নিচে এক বা একাধিক কক্ষ নিয়ে গঠিত কাঠামো (Structure)-কে একটি গৃহ হিসেবে বিবেচনা করা হয়। গৃহ এক তলাবিশিষ্ট হতে পারে, আবার বহুতলাবিশিষ্টও হতে পারে। কোনো খানা এক বা একাধিক গৃহে বসবাস করতে পারে; আবার এক বা একাধিক খানা একটি গৃহেও বসবাস করতে পারে। বসবাসের জন্য যে কয়টি গৃহ বা কাঠামো ব্যবহার হয় তা সংশ্লিষ্ট খানার গৃহের সংখ্যা হিসেবে গণনায় অন্তর্ভুক্ত করা হয়েছে।

২.১২ বসতঘরের প্রকার

এবারের শুমারিতে খানার প্রধান বসতঘরের মেঝে, দেয়াল ও ছাদ/ছাউনির উপকরণ সংক্রান্ত উপাত্ত পৃথকভাবে সংগ্রহ করা হয়। উল্লেখ্য, পূর্ববর্তী শুমারির সাথে এ শুমারির একটি তুলনামূলক বিশ্লেষণের জন্য বসতঘরের প্রকারভেদ সংক্রান্ত উপাত্ত পাকা, সেমিপাকা, কাঁচা ও ঝুপড়ি এই চার শ্রেণিতে বিভাজনপূর্বক উপস্থাপন করা হয়েছে।

(ক) পাকা: বসতঘরের মেঝে- সিমেন্ট/কংক্রিট/ইট/ পোড়ামাটি, বা টাইলস/মোজাইক, দেয়াল- সিমেন্ট/কংক্রিট/ ইট/পোড়ামাটি বা সিরামিক টাইলস এবং ছাদ- সিমেন্ট/ কংক্রিট/টালি দ্বারা নির্মিত হলে বসতঘরটি পাকা হিসেবে বিবেচনা করা হয়।

2.10 Floating Population

The homeless people who usually spent night in various places such as railway stations, bus terminals, shrines, footpaths, under stairs/foot-overbridges, launch terminals/ ferries, market balconies, etc. are considered as Floating Population. Floating Population are counted on the census night. The people who stayed on the street or at market for their livelihoods or other purposes on the census night, but have dwellings elsewhere are not considered as floating population.

2.11 Dwelling Unit

A structure consisting of one or more rooms under the same roof is defined as dwelling units. It may be single-storied or multi-storied. A household may have one or more dwelling units; On the other hand, one or more households may live in a dwelling unit. The housing units or structures, which are used for residence, are counted as dwelling units of the respective household.

2.12 Type of Dwelling Unit

In the census, data on floor, wall and roof materials of the main dwelling structure are collected separately. But for the purpose of comparative analysis with the previous censuses, figures are derived, and presented by four categories: *Pucca*, *Semi-pucca*, *Kancha* and *Jhupri*.

(a) Pucca: A structure is defined as a *Pucca* if its floor is made of cement/concrete/ brick/terracotta or tiles/mosaic, wall- cement/ concrete/brick/ terracotta or ceramic tiles and roof- cement/ concrete/tile.

(খ) সেমিপাকা: বসতঘরের মেঝের উপকরণ সিমেন্ট/কংক্রিট/ইট/পোড়ামাটি, বা টাইলস/মোজাইক, দেয়ালের উপকরণ সিমেন্ট/কংক্রিট/ইট/পোড়ামাটি বা সিরামিক টাইলস এবং ছাদের উপকরণ সিমেন্ট/কংক্রিট/টালি ব্যতীত অন্য যেকোনো নির্মাণ সামগ্রী দিয়ে তৈরি হলে বসতঘরটি সেমিপাকা হিসেবে গণ্য করা হয়েছে।

(গ) কাঁচা: যেসব বাসগৃহের মেঝে- মাটি, কাঠ কিংবা এ জাতীয় উপকরণ এবং ছাদ- মূলত বাঁশ/গোলপাতা/ তালপাতা/ছন/খড় দিয়ে তৈরি তাকে কাঁচা ঘর হিসেবে গণ্য করা হয়েছে। উল্লেখ্য, বসতঘরের মেঝে ইট/সিমেন্ট/কংক্রিট, টেরাকোটা বা পোড়ামাটি দ্বারা তৈরি হলেও দেয়াল বা ছাদের উপকরণ হিসেবে যদি ইট/সিমেন্ট/কংক্রিট/টেরাকোটা ভিন্ন অন্য কোনো নির্মাণ সামগ্রী ব্যবহার করা হলে সেই গৃহকে কাঁচা হিসেবে গণ্য করা হয়েছে।

(ঘ) বুপড়ি: বাসগৃহের মেঝে- মাটি বা কাঠ/বাঁশ/গাছের গুঁড়ি ইত্যাদি এবং দেয়াল ও ছাউনি- খড়/বাঁশ/ছন/ গোলপাতা/ তালপাতা/ পলিথিন, ইত্যাদি দিয়ে তৈরি হলে তাকে বুপড়িঘর হিসেবে গণ্য করা হয়েছে।

২.১৩ বাসগৃহের মালিকানা

নিম্নোক্ত পঁচটি ক্যাটাগরিতে বাসগৃহের মালিকানা সংক্রান্ত তথ্য সংগ্রহ করা হয়েছে:

(ক) নিজস্ব: খানাপ্রধান বা খানার কোনো সদস্যের ক্রয়কৃত বা উত্তরাধিকারসূত্রে অথবা আইনগতভাবে প্রাপ্ত বাসগৃহকে 'নিজস্ব' হিসেবে গণ্য করা হয়েছে।

(খ) ভাড়া - কিন্তু অন্য স্থানে নিজস্ব বাসগৃহ আছে: আনুষ্ঠানিক বা অনানুষ্ঠানিক চুক্তির মাধ্যমে ভাড়ার ভিত্তিতে খানার সদস্যদের বসবাসকৃত বাসগৃহ কিন্তু অন্যত্র নিজস্ব মালিকানাধীন বাসগৃহ রয়েছে।

(গ) ভাড়া এবং অন্য কোথাও নিজস্ব বাসগৃহ নেই: আনুষ্ঠানিক বা অনানুষ্ঠানিক চুক্তির মাধ্যমে ভাড়ার ভিত্তিতে খানার সদস্যদের বসবাসকৃত বাসগৃহ এবং অন্যত্র নিজস্ব মালিকানাধীন বাসগৃহ নেই।

(b) Semi-pucca: A structure is defined as a *Semi-pucca* if its floor is made of cement/concrete/brick/terracotta or tiles/mosaic, wall- cement/concrete/brick/terracotta or ceramic tiles and roof- any other material except cement/concrete/tile.

(c) Kancha: A structure is defined as *Kancha* if its floor is made of soil or wood or any other material except brick/cement/concrete and roof is made of bamboo/golpata/palm leaves/chhan/ straw etc. is defined as *Kancha* structure. Nevertheless, if the floor is made of cement/concrete/brick/terracotta etc., but the wall and roof are made of any other material except cement/concrete/ brick/terracotta.

(d) Jhupri: A structure is defined as a *Jhupri* if its floor is made of soil or wood/bamboo/trunk etc. and the wall & roof are made of straw/ bamboo/chhan/golpata/palm leaves/polythene etc.

2.13 Ownership Status of Dwelling Unit

The data on ownership status is collected in the following five categories:

(a) Own dwelling unit: A dwelling unit occupied by a household which is purchased or inherited or legally owned.

(b) Rented, but having own dwelling unit elsewhere: A dwelling unit which is occupied by a household on a rental basis under a formal or informal agreement as well as having own dwelling unit elsewhere.

(c) Rented and having no own dwelling unit elsewhere: A dwelling unit which is occupied by a household on a rental basis under a formal or informal agreement and doesn't have own dwelling unit elsewhere.

(ঘ) বিনা ভাড়া - কিন্তু অন্য স্থানে নিজস্ব বাসগৃহ আছে: খানাটির বর্তমান বাসগৃহ বিনা ভাড়ায় কিন্তু অন্যত্র ক্রয়কৃত অথবা উত্তরাধিকারসূত্রে প্রাপ্ত নিজস্ব বাসগৃহ রয়েছে।

(ঙ) বিনা ভাড়া এবং অন্য কোথাও নিজস্ব বাসগৃহ নেই: খানাটির বর্তমান বাসগৃহ বিনা ভাড়ায় এবং অন্যত্র ক্রয়কৃত অথবা উত্তরাধিকার সূত্রে প্রাপ্ত নিজস্ব কোনো বাসগৃহ নেই।

২.১৪ খানাপ্রধান

খানাপ্রধান হলেন খানার মুখ্য বা প্রধান সদস্য। সাধারণত যার সিদ্ধান্তে খানা পরিচালিত হয় এবং খানার অন্য সদস্যগণ যাকে খানাপ্রধান মনে করেন তিনিই খানাপ্রধান হিসেবে বিবেচিত হন। খানাপ্রধান হওয়ার জন্য উপার্জনকারী অথবা বয়োজ্যেষ্ঠ সদস্য হতে হবে, এরকম কোনো বাধ্যবাধকতা নেই।

২.১৫ লিঙ্গানুপাত

লিঙ্গানুপাত বলতে নির্দিষ্ট জনসংখ্যার মধ্যে নারীর বিপরীতে পুরুষের অনুপাত অর্থাৎ প্রতি ১০০ জন নারীর বিপরীতে পুরুষের সংখ্যা বোঝানো হয়।

২.১৬ নির্ভরশীলতার অনুপাত

নির্ভরশীলতার অনুপাত বলতে ১৫-৬৪ বছর বয়সী জনসংখ্যার বিপরীতে ০-১৪ বছর এবং ৬৫ ও তদূর্ধ্ব বয়সী জনসংখ্যার সমষ্টির অনুপাত শতকরা হারে প্রকাশ করাকে বোঝায়।

২.১৭ শিশু-নারী অনুপাত

শিশু-নারী অনুপাত বলতে সন্তান ধারণে সক্ষম অর্থাৎ ১৫-৪৯ বছর বয়সী নারীর বিপরীতে ০-৪ বছর বয়সী শিশুর সংখ্যার অনুপাত বোঝানো হয়। এটি সাধারণত প্রতি ১০০০ জন নারীর বিপরীতে প্রকাশ করা হয়ে থাকে।

২.১৮ সাক্ষরতা

যে কোনো একটি ভাষায় পড়তে ও লিখতে পারে এমন ব্যক্তিকে সাক্ষর-জ্ঞানসম্পন্ন হিসেবে গণ্য করা হয়েছে।

২.১৯ প্রতিবন্ধিতা

প্রতিবন্ধী ব্যক্তির অধিকার ও সুরক্ষা আইন, ২০১৩ অনুযায়ী, মোট ১০ (দশ) ধরনের প্রতিবন্ধিতার তথ্য সংগ্রহ করা হয়েছে: অটিজম, শারীরিক, মানসিক, দৃষ্টি, বাক, বুদ্ধি, শ্রবণ, সেরিব্রাল পালসি,

(d) **Rent-free, but have own dwelling unit elsewhere:** A dwelling unit which is occupied by a household without paying any rent, but has own dwelling unit elsewhere, which is purchased or inherited or legally owned by any means.

(e) **Rent-free, and having no own dwelling unit elsewhere:** A dwelling unit that is occupied by a household without paying any rent, and doesn't have own dwelling unit elsewhere.

2.14 Household Head

The chief or principal member of the household, who takes the major decisions and is treated as the head of the household by other members, is considered as the Household Head. It is not essential that a household head must be an earner or a senior member of the household.

2.15 Sex Ratio

The ratio of males to females in a given population usually expressed as the number of males per 100 females.

2.16 Dependency Ratio

Dependency ratio is defined as the ratio of sum of population aged 0-14 years and 65+ years to the population aged 15-64 years expressed as percentage.

2.17 Child-Woman Ratio

The ratio of children aged 0-4 years to the woman of child-bearing age 15-49 years. This is commonly expressed in per 1000 women.

2.18 Literacy

A person who can read and write at least in one language is treated as literate.

2.19 Disability

According to the Persons with Disabilities Rights and Protection Act, 2013, 10 (Ten) types of disabilities such as autism, physical, mental, visual, speech, intellectual, hearing, cerebral palsy, down syndrome,

ডাউন সিনড্রোম ও অন্যান্য প্রতিবন্ধিতা। পরবর্তীকালে সংগৃহীত উপাত্ত বিশ্লেষণ করে একাধিক বিকল্প উত্তরের ভিত্তিতে আরও দুই ধরনের প্রতিবন্ধিতা (শ্রবণ-দৃষ্টি ও বহুমাত্রিক) নির্ণয় করা হয়েছে।

২.২০ বিদেশি

বাংলাদেশ ব্যতীত অন্য কোনো দেশের নাগরিক যিনি শুমারিকালে এ দেশে অবস্থান করছিলেন।

২.২১ স্বদেশ প্রত্যাবর্তনকারী প্রবাসী

খানার সাধারণ সদস্য যারা শুমারিকালের পূর্ববর্তী ২ (দুই) বছরের মধ্যে স্থায়ীভাবে দেশে ফেরত এসেছেন।

২.২২ কাজের মর্যাদা

(ক) কাজে নিয়োজিত: শুমারিকালে খানার পাঁচ বছর ও তদূর্ধ্ব বয়সী সদস্য যারা বেতন বা মজুরির বিনিময়ে কোনো খানা/প্রতিষ্ঠানে কাজ করে অথবা নিজস্ব জমি বা ব্যবসা প্রতিষ্ঠানে কোনো কিছু উৎপাদন, বিক্রয় বা সেবা প্রদানে নিয়োজিত, তাদেরকে কাজে নিয়োজিত হিসেবে গণ্য করা হয়েছে। উক্ত কাজে সাময়িকভাবে অনুপস্থিত ব্যক্তিদেরকেও কাজে নিয়োজিত হিসেবে বিবেচনা করা হয়েছে। যেসকল শিক্ষার্থী পড়াশোনার পাশাপাশি টিউশন করেছে তাদেরকেও কাজে নিয়োজিত হিসেবে গণনায় অন্তর্ভুক্ত করা হয়েছে। গৃহস্থালি কাজের পাশাপাশি উৎপাদনশীল অর্থনৈতিক কোনো কাজ কিংবা পারিবারিক উৎপাদনশীল কাজে সাহায্যকারী হিসেবে কাজ করেন, তাকেও কাজে নিয়োজিত হিসেবে বিবেচনা করা হয়েছে। এছাড়া খানায় বসবাসরত এবং মজুরির বিনিময়ে নিয়োজিত গৃহকর্মীও কাজে নিয়োজিত হিসেবে বিবেচিত হয়েছে।

(খ) গৃহস্থালি কাজ/গৃহকর্ম: শুমারিকালে নিজ বাড়িতে রান্না-বান্না কিংবা গৃহের অন্যান্য প্রয়োজনীয় কাজে নিয়োজিত খানা সদস্যদের কাজের মর্যাদা গৃহস্থালি কাজ/গৃহকর্ম হিসেবে অন্তর্ভুক্ত করা হয়েছে।

(গ) কাজ খুঁজছে: যোগ্যতা ও সামর্থ্য থাকা সত্ত্বেও শুমারিকালে যারা কাজে নিয়োজিত ছিলেন না কিন্তু কাজের খোঁজ করছিলেন এবং কাজ পেলে করার ইচ্ছা পোষণ করেছেন।

(ঘ) কাজ করেন না: শুমারিকালে যারা কোনো ধরনের কাজে নিয়োজিত ছিলেন না বা কাজ করতে অক্ষম (যেমন: শিশু, বৃদ্ধ) কিংবা সক্ষমতা থাকা সত্ত্বেও কোনো কাজ করতে আগ্রহী ছিলেন না।

and other disabilities are taken into accounts for data collection in this census. Subsequently, data on two more types such as deaf-blindness and multiple disability have been derived analysing the multiple alternative options of the questionnaire.

2.20 Foreigner

Except Bangladeshi, the citizens of other countries who were in Bangladesh during the census period.

2.21 Returned Migrant

Household members who have returned to Bangladesh permanently from abroad in the last two years before the census period.

2.22 Working Status

(a) Employed: During the census period, the persons aged 5 years and above, who are engaged in any work on payment or for profit-making in any household/ enterprise, or worked in own land or in a family farm to produce or sell goods/services, are treated as employed persons. Persons temporarily absent from their job are also considered as employed. Students involved in tuition apart from studies are also counted as employed. Alongside household work, persons involved in any economic activity or engaged in a family farm as unpaid workers are also treated as employed. Moreover, household members engaged in domestic work on payment are also treated as employed.

(b) Household Work: Household members engaged in cooking or various types of domestic works in their own household during the census period were considered as Household Work.

(c) Looking for work: Despite having eligibility and ability, persons who did not engage themselves in work although they looked for job and were also ready to work.

(d) Do not work: During the census period, persons who were not engaged in any work or were unable to work (like children, elderly people), or were not willing to work despite having ability.

২.২৩ যুব জনগোষ্ঠী

১৫-২৪ বছর বয়সী জনগোষ্ঠীকে যুব জনগোষ্ঠী হিসেবে গণ্য করা হয়েছে।

২.২৪ কর্মক্ষম জনগোষ্ঠী

১৫-৬৪ বছর বয়সী জনগোষ্ঠীকে কর্মক্ষম হিসেবে বিবেচনা করা হয়েছে।

২.২৫ নিজস্ব ব্যবহারের মোবাইল ফোন

যদি খানার ৫ বছর ও তদুর্ধ্ব বয়সী কোনো ব্যক্তির নিকট অন্তত একটি সিমকার্ড সংযোগসহ সচল মোবাইল ফোন থাকে এবং তিনি শুমারিকালের পূর্ববর্তী ৩ মাসে কমপক্ষে একবার ফোনটি ব্যবহার করে থাকেন, তবে ঐ ব্যক্তির নিজস্ব মোবাইল ফোন আছে হিসেবে বিবেচনা করা হয়েছে। মোবাইল ফোনটি নিজের বা কারও কাছ থেকে উপহার হিসেবে বা অফিস থেকে ব্যবহারের জন্যও পেতে পারেন, মোবাইল ফোনের সিমকার্ড নিজের বা অন্য যে কারও নামে রেজিস্ট্রেশন থাকতে পারে, মোবাইল ফোনের সিমকার্ড প্রি-পেইড বা পোস্ট পেইড যে কোনো প্রকারের হতে পারে। উল্লেখ্য, একটি মোবাইল ফোনের ব্যবহারকারী একাধিক ব্যক্তি হলেও বেশিরভাগ সময় যিনি ব্যবহার করেন, শুধু তার ক্ষেত্রে নিজস্ব ব্যবহারের মোবাইল ফোন আছে হিসেবে বিবেচনা করা হয়েছে।

২.২৬ ইন্টারনেট ব্যবহারকারী

খানার ৫ বছর ও তদুর্ধ্ব বয়সী কোনো ব্যক্তি শুমারিকালের পূর্ববর্তী ৩ (তিন) মাসে অন্তত একবার ইন্টারনেট ব্যবহার করে থাকেন তাহলে ঐ ব্যক্তিকে ইন্টারনেট ব্যবহারকারী হিসেবে গণ্য করা হয়েছে। উল্লেখ্য, যদি কোনো ব্যক্তির নিজস্ব স্মার্ট ফোন না থাকে, কিন্তু অন্য কারও মোবাইল, ট্যাবলেট, ল্যাপটপ, কম্পিউটার, সাইবার ক্যাফে বা অন্য যেকোনো স্মার্ট ডিভাইস এর মাধ্যমে ইন্টারনেট ব্যবহার করে থাকেন, তবে তিনিও ইন্টারনেট ব্যবহারকারী হিসেবে গণ্য হয়েছেন।

২.২৭ ব্যাংক অথবা আর্থিক প্রতিষ্ঠানে হিসাবধারী ব্যক্তি

খানার ১৫ বছর ও তদুর্ধ্ব বয়সী সদস্যের একক বা যৌথভাবে ব্যাংক/বিমা/ক্ষুদ্রঋণ/ডাকঘর বা কোনো আর্থিক প্রতিষ্ঠানে অ্যাকাউন্ট থাকলে এবং শুমারিকালের পূর্ববর্তী ১২ মাসে উক্ত অ্যাকাউন্টের মাধ্যমে কোনো না কোনো আর্থিক লেনদেন সম্পন্ন হয়ে থাকলে হিসাবধারী হিসেবে বিবেচনা করা হয়েছে।

2.23 Youth Population

Population aged 15-24 years are considered as the youth population.

2.24 Working Age Population

Population aged 15-64 years are considered as working age population.

2.25 Mobile Phone for Own Use

A person aged 5 years and above, having at least a mobile phone with an active SIM card in his/her collection and he/she used it at least once in the last three months before the census, is considered as having an own mobile phone for own use. In this case, one can have his own phone or can have it as a gift from someone or can receive it from his/her employer; the SIM card can be registered in his/her name or someone else's name, and it can be prepaid or post-paid. It is to be noted that, in case of more than one user of a mobile phone, the person who mostly use it, has been considered as the person having a mobile phone for his/her own use.

2.26 Internet Users

A person aged 5 years and above is considered as an internet user if he/she used the internet at least once in the last 3 (three) months before the census period. It is to be noted that, if a person did not have his/her own smart phone, but used else one's mobile, tablet, laptop, computer, or cyber cafe, or any other smart device to use the internet, is considered as an internet user.

2.27 Person having Account at Bank or Other Financial Institution

The population aged 15 years and above, having a single or joint account with a Bank/Insurance/Micro-credit/Post office or in any other financial institution, with at least one financial transaction in 12 months before the census period, is considered as the population having bank account.

২.২৮ মোবাইল ব্যাংকিং হিসাব আছে এমন ব্যক্তি

খানার ১৫ বছর ও তদুর্ধ্ব বয়সী সদস্যের মোবাইল ব্যাংকিং অ্যাকাউন্ট যেমন: বিকাশ, নগদ, রকেট ইত্যাদি থাকলে এবং শুমারিকালের পূর্ববর্তী ১২ মাসে উক্ত অ্যাকাউন্টের মাধ্যমে অন্তত একটি আর্থিক লেনদেন সম্পন্ন হয়ে থাকলে মোবাইল ব্যাংকিং অ্যাকাউন্ট আছে হিসেবে বিবেচনা করা হয়েছে।

২.২৯ প্রশিক্ষণে নিয়োজিত জনগোষ্ঠী

শুমারিকালে খানার ৫ বছর ও তদুর্ধ্ব বয়সী সদস্য কোনো ধরনের আয়মূলক বা প্রযুক্তিগত কাজে দক্ষতা অর্জনের লক্ষ্যে প্রশিক্ষণে নিয়োজিত ছিলেন, তাদেরকে প্রশিক্ষণে নিয়োজিত জনগোষ্ঠী হিসেবে বিবেচনা করা হয়েছে।

২.৩০ রেমিটেন্স গ্রহণকারী খানা

শুমারিকালের পূর্ববর্তী ২ বছরের মধ্যে বিদেশ থেকে কোনো অর্থ বা পণ্য গ্রহণকারী খানা।

২.৩১ ক্ষুদ্র নৃ-গোষ্ঠী

সংস্কৃতি বিষয়ক মন্ত্রণালয় কর্তৃক ‘ক্ষুদ্র নৃ-গোষ্ঠী সাংস্কৃতিক প্রতিষ্ঠান আইন, ২০১০’ এর তফসিলভুক্ত বর্ণিত জনগোষ্ঠী।

2.28 Person having Mobile Banking Account

The population aged 15 years and above, having mobile banking account such as bKash, Nagad, Rocket, etc. with at least one financial transaction in 12 months before the census period, is considered as the population having mobile banking account.

2.29 Population Engaged in Training

The Population aged 5 years and above, engaged in any training related to income generation or technological skill development during the census period, is treated as the population engaged in training.

2.30 Remittance Recipient Household

Households received any type of remittance in cash or kind from abroad in the last two years before the census.

2.31 Ethnic Population

The population group enlisted in the “*Khudra Nri-goshthi Sangskritik Pratisthan Ain, 2010*” by the Ministry of Cultural Affairs are considered as Ethnic Population.

Formulas:

Singulate Mean Age at Marriage (SMAM)

The Singulate Mean Age at Marriage (SMAM) is an estimate of the average number of years lived by a cohort of women or men before their first marriage. The SMAM is derived from the proportion of single persons of each sex in successive age groups. SMAM is calculated from the proportions of never-married by age and gender. The basic assumption involved in the calculation is that the change in the proportions of never-married from age x to age $x+1$ is a measure of the proportion of a birth cohort who married at the age of $x+1$.

Steps for calculation are as follows:

- Step 1: Calculate the number of years of single life between age 15-49 denoted by A
where, $A = \sum P(x) \times 5$ (x refers to age groups from 15-19 to 45-49)
- Step 2: Calculate the number of years of single life between age 0-49 denoted by B
where, $B = A + 1500$ (15 years \times 100 persons = 1500 years)
- Step 3: Estimate the proportion of never-married Persons by age 50 denoted by C
where, $C = (P(45-49) + P(50-54)) \div 2$
- Step 4: Estimate the number of years of single life of never-married persons by age 50 denoted by D where, $D = C \times 50$
- Step 5: Calculate the number of years of single life of persons married before age 50 denoted by E
where, $E = B - D$
- Step 6: Calculate the proportion of married person at age 50 denoted by F
where, $F = 100 - C$
- Step 7: Calculate Singulate mean age at marriage (SMAM) denoted by G
where $G = E \div F$

Population Growth Rate (Exponential)

The annual population growth rate has been computed using the annual exponential formula: $P_n = p_0 \times e^{rt}$

Where, p_0 = Initial population

p_n = Current population

r = Exponential rate of growth

t = time between two consecutive censuses

e = Constant ≈ 2.71828

Population Growth Rate (Exponential), $r = 1/t \times \ln(P_n/P_0) \times 100$, where $t = 11.25$

ଅଧ୍ୟାୟ ୩
Chapter 3

অধ্যায় ৩: নারায়ণগঞ্জ জেলার শুমারির ফলাফল

Chapter 3: Census Results of Narayanganj District

জনশুমারি ও গৃহগণনা ২০২২ দেশের প্রথম পূর্ণাঙ্গ ডিজিটাল শুমারি। এটি ডিজিটাল শুমারি হলেও এ ক্ষেত্রে প্রচলিত জনশুমারি'র সকল মৌলিক উদ্দেশ্য ও বৈশিষ্ট্য অক্ষুণ্ণ রাখা হয়েছে। নারায়ণগঞ্জ জেলায় শুমারিতে সংগৃহীত তথ্য-উপাত্ত প্রক্রিয়াকরণ ও বিশ্লেষণপূর্বক বিভিন্ন বিষয়ভিত্তিক সেকশনের মাধ্যমে এ অধ্যায়ে উপস্থাপন করা হয়েছে। অধ্যায়টিকে দু'টি প্রধান অংশে বিভক্ত করা হয়েছে। যথা- জনমিতিক বৈশিষ্ট্য এবং খানা ও বাসগৃহ।

৩.১ জনমিতিক বৈশিষ্ট্য

জনশুমারি ও গৃহগণনা ২০২২ এ সংগৃহীত জনমিতিক বৈশিষ্ট্য সম্পর্কিত উপাত্ত অধ্যায়ের এ অংশে উপস্থাপন করা হয়েছে। এখানে জেলার গণনাকৃত মোট জনসংখ্যা, পল্লি ও শহরভিত্তিক জনসংখ্যা, লিঙ্গভিত্তিক জনসংখ্যা, জনসংখ্যা বৃদ্ধির হার, জনসংখ্যার ঘনত্ব, লিঙ্গানুপাত, শিশু ও নারী অনুপাত, নির্ভরশীলতার অনুপাত, বৈবাহিক অবস্থা, ধর্মভিত্তিক জনসংখ্যা, প্রতিবন্ধিতা, শিক্ষা, কাজের মর্যাদা, মোবাইল ফোন ও ইন্টারনেট ব্যবহার, আর্থিক অন্তর্ভুক্তি, ক্ষুদ্র নৃ-গোষ্ঠী এবং স্বদেশ প্রত্যাবর্তনকারী প্রবাসী সংক্রান্ত উপাত্ত উপজেলাভিত্তিক প্রদান করা হয়েছে।

৩.২ খানা ও বাসগৃহ

জনশুমারি ও গৃহগণনা ২০২২ এ সংগৃহীত খানা ও বাসগৃহ সম্পর্কিত উপাত্ত অধ্যায়ের এ অংশে উপস্থাপন করা হয়েছে। এখানে খানা ও বাসগৃহের সংখ্যার পাশাপাশি খানার প্রকারভেদ, বাসগৃহের কাঠামো ও মালিকানা, খানায় বিদ্যমান সুবিধাসমূহ, প্রবাস আয় এবং খানার আকার সংক্রান্ত তথ্য-উপাত্ত বিভিন্ন আঙ্গিকে উপস্থাপন করা হয়েছে।

The Population and Housing Census 2022 is the maiden complete digital census of Bangladesh. Although it is the digital census, the fundamental objectives and characteristics of the usual population census remain unchanged. The data collected in the census in Narayanganj district are presented in this chapter after a series of processing and analysis. The chapter is divided into two main parts. Namely- demographic characteristics and household and dwelling.

3.1 Demographic Characteristics

Data on demographic characteristics, collected in Population and Housing Census 2022 are presented here. Important demographic information of the district like total enumerated population, population by rural and urban, population by sex, population growth rate, population density, sex ratio, child-woman ratio, dependency ratio, marital status, population by religion, disability, education, working status, mobile phone and internet use, financial inclusion, ethnicity and returned migrant are exhibited by upazila in this part of the chapter.

3.2 Household and Dwelling

Data on Household and Dwelling, collected in the Population and Housing Census 2022 are presented here. The figures for household and dwelling, along with the type of household, dwelling structure and ownership, household facilities, foreign remittance and household size are provided in this part of the chapter in various dimensions.

জনমিতিক বৈশিষ্ট্য
Demographic Characteristics

৩.১ জনমিতিক বৈশিষ্ট্য

3.1 Demographic Characteristics

৩.১.১ জনসংখ্যা ও বৃদ্ধির হার

এ সেকশনে জনশুমারি ও গৃহগণনা ২০২২ এর ফলাফল অনুযায়ী নারায়ণগঞ্জ জেলার মোট গণনাকৃত জনসংখ্যা, জনসংখ্যা বৃদ্ধির হার এবং লিঙ্গভেদে পুরুষ, নারী ও হিজড়া জনগোষ্ঠী সংক্রান্ত উপাত্ত উপস্থাপন করা হয়েছে। অধিকন্তু সাধারণ, প্রাতিষ্ঠানিক ও অন্যান্য খানায় বসবাসরত জনগোষ্ঠীর পাশাপাশি ভাসমান জনগোষ্ঠী ও বসতিতে বসবাসকারীদের উপাত্তও বিভিন্ন সারণি ও লেখচিত্রের মাধ্যমে এ সেকশনে প্রদান করা হয়েছে।

3.1.1 Population and Growth Rate

The findings of the Population and Housing Census 2022 such as the total enumerated population and growth rate of Narayanganj district are explained in this section. Sex disaggregated data by male, female and hijra are also provided here. Along with the floating and the slum, data on the population living in general, institutional and other households are described in this section through various tables and graphs.

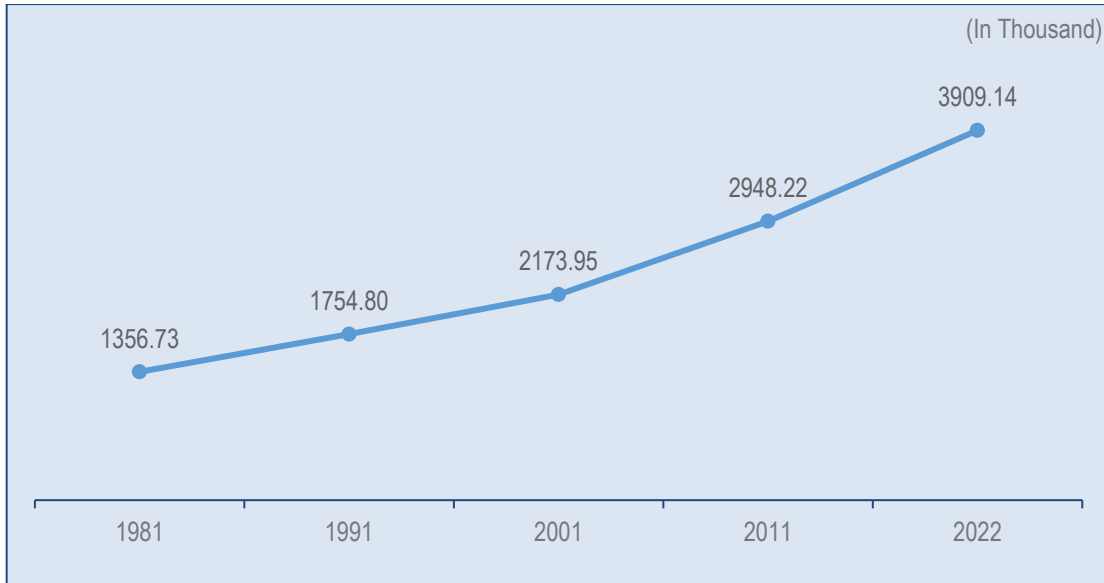
Table 3.1.1 Enumerated Population by Location, 1981-2022

| Location | 2022 | | 2011 | | 2001 | | 1991 | | 1981 | |
|-------------|---------|---------|---------|---------|---------|---------|---------|---------|---------|---------|
| | Number | Percent | Number | Percent | Number | Percent | Number | Percent | Number | Percent |
| 1 | 2 | 3 | 4 | 5 | 6 | 7 | 8 | 9 | 10 | 11 |
| Narayanganj | 3909138 | 100.00 | 2948217 | 100.00 | 2173948 | 100.00 | 1754804 | 100.00 | 1356728 | 100.00 |
| Rural | 2325184 | 59.48 | 1959261 | 66.46 | 951993 | 43.79 | 857948 | 48.89 | 858398 | 63.27 |
| Urban | 1583954 | 40.52 | 988956 | 33.54 | 1221955 | 56.21 | 896856 | 51.11 | 498330 | 36.73 |

সারণি ৩.১.১ এ ১৯৮১ থেকে ২০২২ সাল পর্যন্ত সময়ে অনুষ্ঠিত পাঁচটি শুমারি অনুযায়ী নারায়ণগঞ্জ জেলার মোট গণনাকৃত জনসংখ্যা পল্লি ও শহর বিভাজনে উপস্থাপন করা হয়েছে। প্রদত্ত উপাত্ত বিশ্লেষণে দেখা যায়, ২০২২ সালে জেলার মোট গণনাকৃত জনসংখ্যা ৩৯,০৯,১৩৮ যা ২০১১ সালে ছিল ২৯,৪৮,২১৭ জন। জনশুমারি ও গৃহগণনা ২০২২ অনুযায়ী জেলার পল্লি ও শহর এলাকায় বসবাসকারী জনসংখ্যার হার যথাক্রমে ৫৯.৪৮% ও ৪০.৫২%। এ হার ২০১১ সালে ছিল পল্লিতে ৬৬.৪৬% এবং শহরে ৩৩.৫৪%। সারণিতে উপস্থাপিত বিভিন্ন শুমারির উপাত্ত বিশ্লেষণে দেখা যায়, ১৯৮১ সালে জেলার শহর এলাকায় বসবাসকারী জনসংখ্যার হার ছিল ৩৬.৭৩% যা ক্রমাগত বৃদ্ধি পেয়ে ২০২২ সালে দাঁড়িয়েছে ৪০.৫২%। উল্লেখ্য, দেশে সার্বিকভাবে শহর এলাকায় বসবাসকারী জনসংখ্যার হার ৩১.৬৬%।

Table 3.1.1 depicts the total enumerated population of Narayanganj district by location, recorded in the last five censuses from 1981 to 2022. The data explains that the total enumerated population of the district is 39,09,138 in the census, 2022 which was 29,48,217 in 2011. According to the population and housing census 2022, the rates of population living in the rural and urban areas are 59.48% and 40.52% respectively. The rates were 66.46% in the rural areas and 33.54% in the urban areas in 2011. The analysis also shows that the rate of urban population in the district was 36.73% in 1981, which has gradually been increased to 40.52% in 2022. Notably, the overall rate of urban population is 31.66% in the country.

Figure 3.1.1 Enumerated Population, 1981-2022



লেখচিত্র ৩.১.১ এ ১৯৮১ থেকে ২০২২ সাল পর্যন্ত অনুষ্ঠিত পাঁচটি শুমারি অনুযায়ী জেলার মোট গণনাকৃত জনসংখ্যা দেখানো হয়েছে। প্রদত্ত লেখচিত্রে জেলার জনসংখ্যার উর্ধ্বগতি দৃশ্যমান। ১৯৮১ সালে জেলায় মোট জনসংখ্যা ছিল ১৩৫৬.৭৩ হাজার যা ক্রমাগত বৃদ্ধি পেয়ে ২০২২ সালে হয় ৩৯০৯.১৪ হাজার।

Figure 3.1.1 shows the total enumerated population of the district, recorded in the last five censuses from 1981 to 2022. The increasing trend of the population over the period is clearly visible from the figure. The total population was 1356.73 thousand in 1981, which has gradually been increased to 3909.14 thousand in 2022.

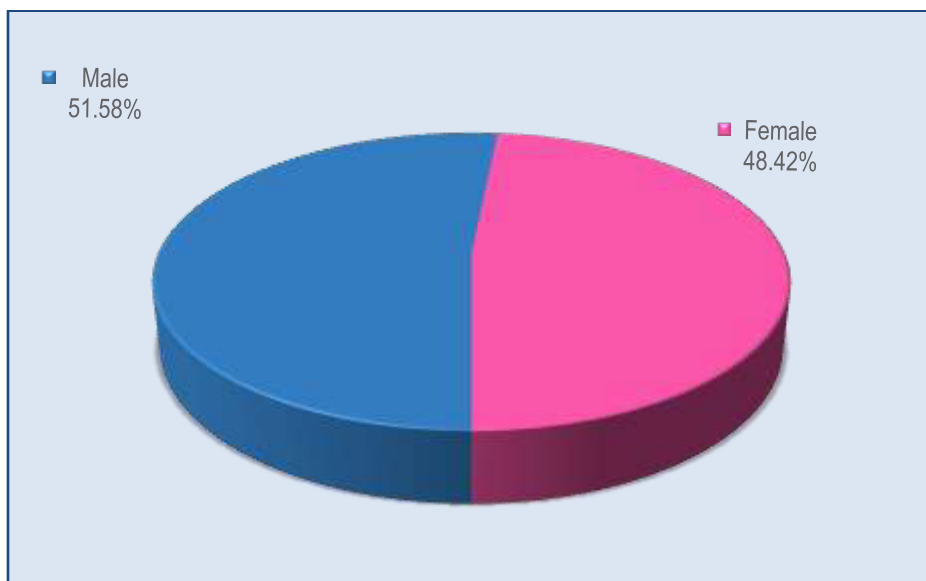
Table 3.1.2 Population by Sex and Location, 2022

| Location | Number | | | | Percent | | | |
|-------------|---------|---------|---------|-------|---------|-------|--------|-------|
| | Total | Male | Female | Hijra | Total | Male | Female | Hijra |
| 1 | 2 | 3 | 4 | 5 | 6 | 7 | 8 | 9 |
| Narayanganj | 3909138 | 2016364 | 1892534 | 240 | 100.00 | 51.58 | 48.41 | 0.006 |
| Rural | 2325184 | 1199692 | 1125370 | 122 | 59.48 | 51.60 | 48.40 | 0.005 |
| Urban | 1583954 | 816672 | 767164 | 118 | 40.52 | 51.56 | 48.43 | 0.007 |

সারণি ৩.১.২ এ জেলার মোট গণনাকৃত জনসংখ্যার উপাত্ত লিঙ্গভেদে পল্লি ও শহর এলাকাভিত্তিক উপস্থাপন করা হয়েছে। প্রদত্ত উপাত্ত হতে দেখা যায়, মোট জনসংখ্যার ৫১.৫৮% পুরুষ এবং ৪৮.৪১% নারী। উপাত্ত বিশ্লেষণে আরও দেখা যায়, জেলার পল্লি ও শহর এলাকায় বসবাসকারী জনসংখ্যার হার যথাক্রমে ৫৯.৪৮% ও ৪০.৫২%।

Table 3.1.2 presents the data on the enumerated population of the district by location with sex disaggregation. It is found from the data that out of the total population, male is 51.58% and female, 48.41%. It is also observed that the rates of the population living in the rural and urban areas are 59.48% and 40.52% respectively.

Figure 3.1.2 Population by Sex, 2022



লেখচিত্রে ৩.১.২ এ দেখা যায়, জেলার মোট জনসংখ্যার ৫১.৫৮% পুরুষ এবং ৪৮.৪২% নারী।

Figure 3.1.2 depicts that out of the total population of the district, male is 51.58% and female, 48.42%.

Table 3.1.3 Population by Type of Dwelling, Sex, City Corporation and Upazila, 2022

| City Corporation/ Upazila | Total Population | | | Population Excluding Slum and Floating | | | Slum Population | | | Floating Population | | |
|-------------------------------------|------------------|----------------|----------------|--|----------------|----------------|-----------------|--------------|--------------|---------------------|--------------|--------------|
| | Total | Male | Female | Total | Male | Female | Total | Male | Female | Total | Male | Female |
| 1 | 2 | 3 | 4 | 5 | 6 | 7 | 8 | 9 | 10 | 11 | 12 | 13 |
| Number | | | | | | | | | | | | |
| Narayanganj | 3908898 | 2016364 | 1892534 | 3877654 | 2000176 | 1877478 | 30828 | 15864 | 14964 | 416 | 324 | 92 |
| Rural | 2325062 | 1199692 | 1125370 | 2312933 | 1193258 | 1119675 | 12044 | 6369 | 5675 | 85 | 65 | 20 |
| Urban | 1583836 | 816672 | 767164 | 1564721 | 806918 | 757803 | 18784 | 9495 | 9289 | 331 | 259 | 72 |
| Narayanganj City Corporation | 967887 | 499978 | 467909 | 950190 | 490940 | 459250 | 17437 | 8827 | 8610 | 260 | 211 | 49 |
| Araihazar | 467514 | 233585 | 233929 | 467495 | 233569 | 233926 | 0 | 0 | 0 | 19 | 16 | 3 |
| Bandar | 204768 | 103855 | 100913 | 204234 | 103564 | 100670 | 515 | 274 | 241 | 19 | 17 | 2 |
| Narayanganj Sadar | 1012080 | 528358 | 483722 | 999852 | 521911 | 477941 | 12218 | 6441 | 5777 | 10 | 6 | 4 |
| Rupganj | 704828 | 367008 | 337820 | 704129 | 366650 | 337479 | 641 | 313 | 328 | 58 | 45 | 13 |
| Sonargaon | 551821 | 283580 | 268241 | 551754 | 283542 | 268212 | 17 | 9 | 8 | 50 | 29 | 21 |
| Percent | | | | | | | | | | | | |
| Narayanganj | 100.00 | 51.58 | 48.42 | 100.00 | 51.58 | 48.42 | 100.00 | 51.46 | 48.54 | 100.00 | 77.88 | 22.12 |
| Rural | 100.00 | 51.60 | 48.40 | 100.00 | 51.59 | 48.41 | 100.00 | 52.88 | 47.12 | 100.00 | 76.47 | 23.53 |
| Urban | 100.00 | 51.56 | 48.44 | 100.00 | 51.57 | 48.43 | 100.00 | 50.55 | 49.45 | 100.00 | 78.25 | 21.75 |
| Narayanganj City Corporation | 100.00 | 51.66 | 48.34 | 100.00 | 51.67 | 48.33 | 100.00 | 50.62 | 49.38 | 100.00 | 81.15 | 18.85 |

| City Corporation/ Upazila | Total Population | | | Population Excluding Slum and Floating | | | Slum Population | | | Floating Population | | |
|------------------------------|------------------|-------|--------|--|-------|--------|-----------------|-------|--------|---------------------|-------|--------|
| | Total | Male | Female | Total | Male | Female | Total | Male | Female | Total | Male | Female |
| 1 | 2 | 3 | 4 | 5 | 6 | 7 | 8 | 9 | 10 | 11 | 12 | 13 |
| Araihazar | 100.00 | 49.96 | 50.04 | 100.00 | 49.96 | 50.04 | 0.00 | 0.00 | 0.00 | 100.00 | 84.21 | 15.79 |
| Bandar | 100.00 | 50.72 | 49.28 | 100.00 | 50.71 | 49.29 | 100.00 | 53.20 | 46.80 | 100.00 | 89.47 | 10.53 |
| Narayanganj Sadar | 100.00 | 52.21 | 47.79 | 100.00 | 52.20 | 47.80 | 100.00 | 52.72 | 47.28 | 100.00 | 60.00 | 40.00 |
| Rupganj | 100.00 | 52.07 | 47.93 | 100.00 | 52.07 | 47.93 | 100.00 | 48.83 | 51.17 | 100.00 | 77.59 | 22.41 |
| Sonargaon | 100.00 | 51.39 | 48.61 | 100.00 | 51.39 | 48.61 | 100.00 | 52.94 | 47.06 | 100.00 | 58.00 | 42.00 |

সারণি ৩.১.৩ এ লিঙ্কভেদে মোট গণনাকৃত জনসংখ্যার পাশাপাশি বস্তুতে বসবাসকারী ও ভাসমান জনসংখ্যার হিসাব উল্লেখ করা হয়েছে। উপাত্ত বিশ্লেষণে দেখা যায়, জেলার মোট জনসংখ্যা ৩৯,০৮,৮৯৮ জন (হিজড়া ব্যতীত)। এর মধ্যে পুরুষ ২০,১৬,৩৬৪ জন ও নারী ১৮,৯২,৫৩৪ জন। বস্তুতে বসবাসকারী মোট জনসংখ্যা ৩০,৮২৮ জন এবং ভাসমান জনসংখ্যা মোট ৪১৬ জন। জেলার আওতাধীন নারায়ণগঞ্জ সিটি কর্পোরেশন এলাকায় বসবাসকারী মোট জনসংখ্যা ৯,৬৭,৮৮৭ জন যার মধ্যে পুরুষ ৪,৯৯,৯৭৮ জন ও নারী ৪,৬৭,৯০৯ জন। এখানে উল্লেখ্য, জেলার বস্তুতে বসবাসকারী মোট জনসংখ্যার সিংহভাগ ১৭,৪৩৭ জন (৫৬.৫৬%) সিটি কর্পোরেশন এলাকায় বাস করে। উপজেলাভিত্তিক উপাত্ত পর্যালোচনায় দেখা যায়, সর্বাধিক ১০,১২,০৮০ সংখ্যক লোক নারায়ণগঞ্জ সদর উপজেলায় বাস করে, পক্ষান্তরে বন্দর উপজেলায় সবচেয়ে কম সংখ্যক লোক বাস করে, ২,০৪,৭৬৮ জন।

Table 3.1.3 illustrates the figures on slum and floating population along with the enumerated population by sex. The data explains that the total enumerated population of the district is 39,08,898 (Except Hijra) with male 2016364 and female, 18,92,534. The total population living in the slum areas is 30,828 and the total population counted as floating is 416. Total population of Narayanganj City Corporation area of the district recorded as 9,67,887 of which 4,99,978 is male and 4,67,909, female. It is mention-worthy, the total slum population of city corporation area enumerated at 17,437 which is 56.56% of the total slum population of the district. Analysing the figures by upazila, it is evident that the highest number of population, 10,12,080 lives in Narayanganj Sadar while the lowest, 2,04,768 in Bandar.

Table 3.1.4 Population by Type of Household, City Corporation and Upazila, 2022

| City Corporation/ Upazila | Number | | | | Percent | | | |
|-------------------------------------|----------------------------|----------------|---------------|---------------|---------------|--------------|---------------|-------------|
| | Total (Except Floating) | General | Institutional | Others | Total | General | Institutional | Others |
| 1 | 2 | 3 | 4 | 5 | 6 | 7 | 8 | 9 |
| Narayanganj | 3908722 | 3740835 | 56271 | 111616 | 100.00 | 95.70 | 1.44 | 2.86 |
| Rural | 2325099 | 2225530 | 35137 | 64432 | 100.00 | 95.72 | 1.51 | 2.77 |
| Urban | 1583623 | 1515305 | 21134 | 47184 | 100.00 | 95.69 | 1.33 | 2.98 |
| Narayanganj City Corporation | 967691 | 923975 | 12178 | 31538 | 100.00 | 95.48 | 1.26 | 3.26 |
| Araihazar | 467528 | 454760 | 6618 | 6150 | 100.00 | 97.27 | 1.42 | 1.32 |
| Bandar | 204767 | 197017 | 4364 | 3386 | 100.00 | 96.22 | 2.13 | 1.65 |
| Narayanganj Sadar | 1012134 | 969899 | 11270 | 30965 | 100.00 | 95.83 | 1.11 | 3.06 |
| Rupganj | 704811 | 672723 | 10954 | 21134 | 100.00 | 95.45 | 1.55 | 3.00 |
| Sonargaon | 551791 | 522461 | 10887 | 18443 | 100.00 | 94.68 | 1.97 | 3.34 |

সারণি ৩.১.৪ এ খানার ধরন অনুযায়ী জনসংখ্যা (ভাসমান ব্যতীত) ও শতকরা হার দেখানো হয়েছে। প্রদত্ত উপাত্ত থেকে দেখা যায়, জেলায় সাধারণ খানায় বসবাসকারী জনসংখ্যার হার

Table 3.1.4 illustrates the figures of population (Except Floating) by type of households. It is found from the data that the population living in general

৯৫.৭০%, প্রাতিষ্ঠানিক খানায় ১.৪৪% অন্যান্য খানায় ২.৮৬%। উপজেলাভিত্তিক উপাত্ত বিশ্লেষণে দেখা যায়, সাধারণ, প্রাতিষ্ঠানিক ও অন্যান্য খানায় বসবাসকারী জনসংখ্যার শতকরা হার জেলার সকল উপজেলায় প্রায় একই ধরনের। অন্যদিকে সিটি কর্পোরেশন এলাকায় সাধারণ, প্রাতিষ্ঠানিক ও অন্যান্য খানায় বসবাসকারী জনসংখ্যার হার যথাক্রমে ৯৫.৪৮%, ১.২৬% ও ৩.২৬%।

households is 95.70%, institutional households, 1.44% and other households, 2.86%. Analysing the data by upazila, the population living in general, institutional and other households are almost similar in all upazila of the district. On the contrary, the percentages of the population living in City Corporation in general, institutional and other households are 95.48, 1.26 and 3.26 respectively.

Table 3.1.5 Head of General Household by Sex, City Corporation and Upazila, 2022

| City Corporation/ Upazila | Number | | | Percent | | |
|-------------------------------------|---------------|---------------|---------------|---------------|--------------|--------------|
| | Total | Male | Female | Total | Male | Female |
| 1 | 2 | 3 | 4 | 5 | 6 | 7 |
| Narayanganj | 990619 | 828387 | 162232 | 100.00 | 83.62 | 16.38 |
| Rural | 585625 | 490943 | 94682 | 100.00 | 83.83 | 16.17 |
| Urban | 404994 | 337444 | 67550 | 100.00 | 83.32 | 16.68 |
| Narayanganj City Corporation | 246972 | 204903 | 42069 | 100.00 | 82.97 | 17.03 |
| Araihazar | 109517 | 89532 | 19985 | 100.00 | 81.75 | 18.25 |
| Bandar | 50379 | 40973 | 9406 | 100.00 | 81.33 | 18.67 |
| Narayanganj Sadar | 265850 | 225050 | 40800 | 100.00 | 84.65 | 15.35 |
| Rupganj | 181200 | 156174 | 25026 | 100.00 | 86.19 | 13.81 |
| Sonargaon | 136701 | 111755 | 24946 | 100.00 | 81.75 | 18.25 |

সারণি ৩.১.৫ এ সাধারণ খানার খানা প্রধান সংক্রান্ত উপাত্ত প্রদান করা হয়েছে। বর্ণিত উপাত্ত বিশ্লেষণে দেখা যায়, জেলার মোট সাধারণ খানার ৮৩.৬২% পুরুষ প্রধান খানা এবং ১৬.৩৮% নারী প্রধান খানা। উল্লেখ্য, জাতীয় পর্যায়ে পুরুষ প্রধান খানা ৮২.১০% এবং নারী প্রধান খানা ১৭.৯০%। জেলার পল্লি এলাকার ক্ষেত্রে পুরুষ ও নারী প্রধান খানার হার যথাক্রমে ৮৩.৮৩% ও ১৬.১৭%। একইভাবে শহরাঞ্চলে ক্ষেত্রে এ হার যথাক্রমে ৮৩.৩২% ও ১৬.৬৮%। সিটি কর্পোরেশন এলাকায় সাধারণ খানার ৮২.৯৭% পুরুষ প্রধান খানা এবং ১৭.০৩% নারী প্রধান খানা।

Table 3.1.5 represents data on the head of the general household by upazila. It is observed from the table that the figures of male and female headed household are 83.62% and 16.38% respectively in the district. It is to be noted, at the national level, male headed household is 82.10% and female headed, 17.90%. In the rural areas of the district, male headed household is 83.83% and female headed, 16.17%. On the other hand, in the urban areas, male and female headed households are found 83.32% and 16.68% respectively. In the city corporation area, male headed household is 82.97% and female headed, 17.03%.

Table 3.1.6 Average Annual Growth Rate of Enumerated Population by Sex, City Corporation and Upazila, 2022

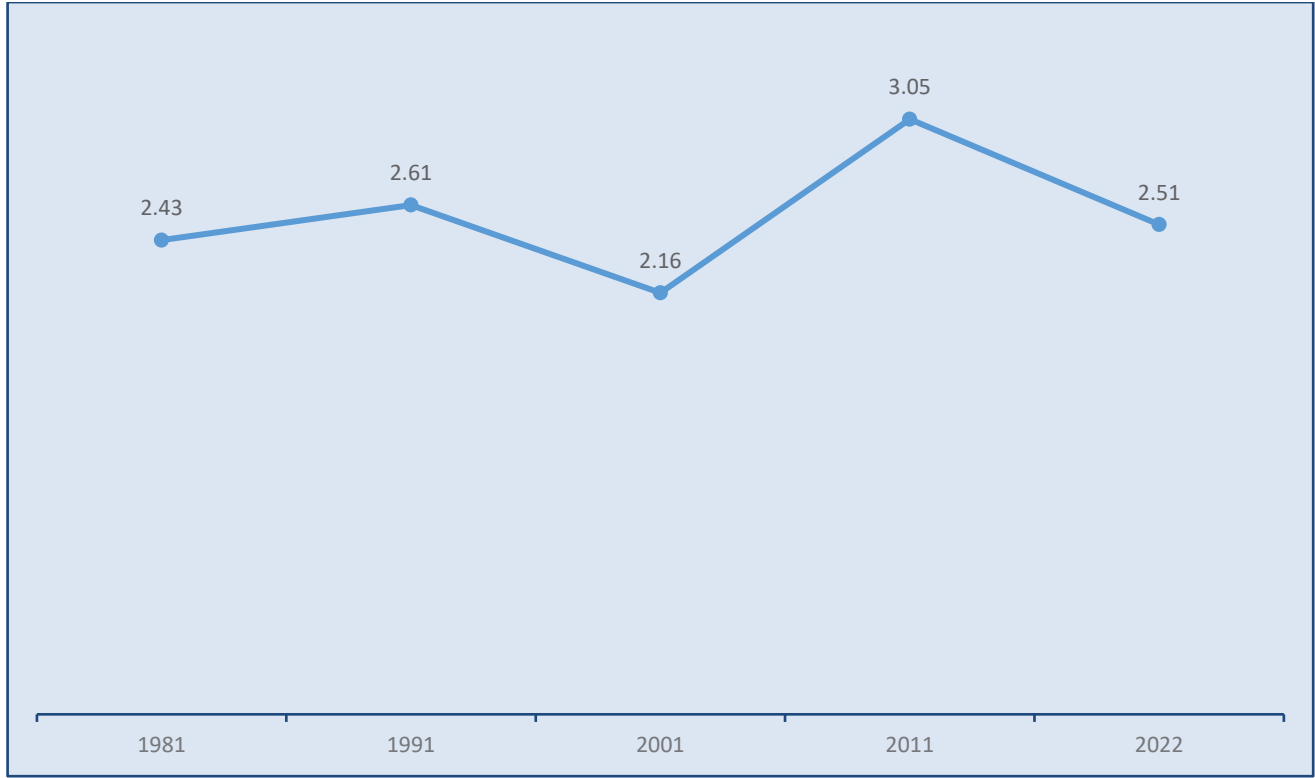
| City Corporation/ Upazila | Total | Male | Female |
|--------------------------------------|-------------|-------------|-------------|
| 1 | 2 | 3 | 4 |
| Narayanganj | 2.51 | 2.50 | 2.51 |
| Rural | 1.52 | 1.54 | 1.50 |
| Urban | 4.19 | 4.14 | 4.23 |
| Narayanganj City Corporation* | - | - | - |
| Araihazar | 1.92 | 1.91 | 1.93 |
| Bandar | - | - | - |
| Narayanganj Sadar | - | - | - |
| Rupganj | 2.45 | 2.42 | 2.49 |
| Sonargaon | 2.85 | 2.91 | 2.79 |

*Note: * Narayanganj City Corporation is created on 2011 by breaking the earlier Narayanganj Sadar and Bandar Upazila..*

সারণি ৩.১.৬ এ গড় বার্ষিক জনসংখ্যা বৃদ্ধির হার সংক্রান্ত উপাত্ত উপস্থাপন করা হয়েছে। উপাত্ত বিশ্লেষণে দেখা যায়, জনশুমারি ও গৃহগণনা ২০২২ অনুযায়ী জেলার গড় বার্ষিক জনসংখ্যা বৃদ্ধির হার ২.৫১%; এ হার জাতীয় পর্যায়ে ১.২২%। লিঙ্গভিত্তিক বিভাজনে দেখা যায়, পুরুষ ও নারীর ক্ষেত্রে এ হার যথাক্রমে ২.৫০% ও ২.৫১% অর্থাৎ জনসংখ্যা বৃদ্ধির হার পুরুষের তুলনায় নারীর ক্ষেত্রে কিছুটা বেশি। পল্লি ও শহর এলাকাভেদে এ হার যথাক্রমে ১.৫২% ও ৪.১৯% অর্থাৎ জেলায় পল্লি এলাকার তুলনায় শহর এলাকায় জনসংখ্যা বৃদ্ধির হার উল্লেখযোগ্যভাবে বেশি।

The average annual growth rates of the population are presented in the Table 3.1.6. According to the population and housing census 2022, the average annual growth rate of enumerated population of the district is 2.51%; this rate is 1.22% at the national level. Analysing the data by sex, the rates are 2.50% for male and 2.51% for female, which implies that the rate for the female is a bit higher than that of male. A wide range of variation between the rates of the rural and urban areas is noticed. The rate in the rural areas is 1.52% while it is 4.19% in the urban areas.

Figure 3.1.3 Average Annual Growth Rate of Enumerated Population, 1981-2022



লেখচিত্র ৩.১.৩ এ ১৯৮১ থেকে ২০২২ সাল পর্যন্ত জেলার গণনাকৃত জনসংখ্যা বৃদ্ধির বার্ষিক গড় হার প্রদর্শন করা হয়েছে। চিত্রে দেখা যায়, এ হার ১৯৮১ সাল থেকে ১৯৯১ এ বৃদ্ধি পেলেও ২০০১ সালে তা উল্লেখযোগ্য পরিমাণে হ্রাস পায়। ২০২২ সালে জেলার জনসংখ্যা বৃদ্ধির বার্ষিক গড় হার ২.৫১%। উল্লেখ্য ২০১১ সালে এ হার ৩.০৫ ছিল।

৩.১.২ বয়স ও লিঙ্গভিত্তিক জনসংখ্যা

এ সেকশনে শুমারিতে প্রাপ্ত জনসংখ্যার উপাত্ত বয়স ও লিঙ্গভেদে উপস্থাপন করা হয়েছে। এছাড়া উপজেলা ও এলাকাভেদে লিঙ্গানুপাত, নির্ভরশীলতার অনুপাত এবং শিশু-নারী অনুপাত সংক্রান্ত উপাত্ত সারণি ও লেখচিত্রের মাধ্যমে বর্ণনা করা হয়েছে।

Figure 3.1.3 shows the average annual growth rates of enumerated population of the district from 1981 to 2022. It is evident from the figure that the rate was increased from 1981 to 1991 by some extent but it decreased significantly in 2001. The average annual growth rate stands at 2.51% in 2022. Notably, this rate was 3.05 in 2011.

3.1.2 Age-Sex Composition

Census findings on the population by age and sex are presented in this section. The sex ratio, dependency ratio and child-woman ratio by upazila and location are also described here through various tables and graphs.

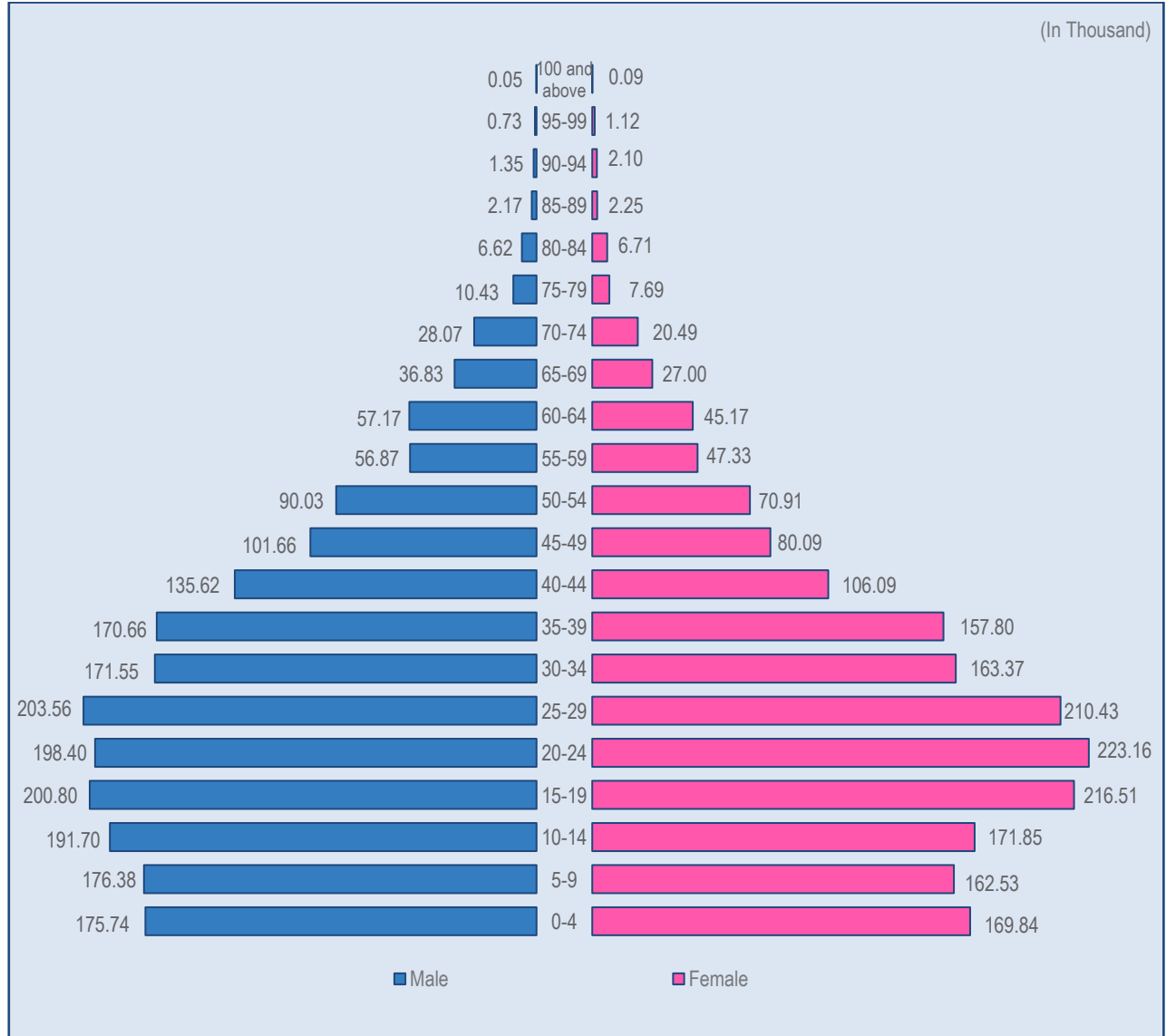
Table 3.1.7 Population by Age and Sex, 2022

| Age | Number | | | Sex Ratio | Percent | | | Cumulative Percent |
|---------------|----------------|----------------|----------------|---------------|---------------|---------------|---------------|--------------------|
| | Male | Female | Total | (M/F) | Male | Female | Total | |
| 1 | 2 | 3 | 4 | 5 | 6 | 7 | 8 | 9 |
| Total | 2016364 | 1892534 | 3908898 | 106.54 | 100.00 | 100.00 | 100.00 | - |
| 00-04 | 175735 | 169839 | 345574 | 103.47 | 8.72 | 8.97 | 8.84 | 8.84 |
| 05-09 | 176383 | 162527 | 338910 | 108.53 | 8.75 | 8.59 | 8.67 | 17.51 |
| 10-14 | 191704 | 171849 | 363553 | 111.55 | 9.51 | 9.08 | 9.30 | 26.81 |
| 15-19 | 200796 | 216512 | 417308 | 92.74 | 9.96 | 11.44 | 10.68 | 37.49 |
| 20-24 | 198397 | 223157 | 421554 | 88.90 | 9.84 | 11.79 | 10.78 | 48.27 |
| 25-29 | 203557 | 210427 | 413984 | 96.74 | 10.10 | 11.12 | 10.59 | 58.86 |
| 30-34 | 171549 | 163374 | 334923 | 105.00 | 8.51 | 8.63 | 8.57 | 67.43 |
| 35-39 | 170655 | 157803 | 328458 | 108.14 | 8.46 | 8.34 | 8.40 | 75.83 |
| 40-44 | 135615 | 106094 | 241709 | 127.83 | 6.73 | 5.61 | 6.18 | 82.02 |
| 45-49 | 101659 | 80091 | 181750 | 126.93 | 5.04 | 4.23 | 4.65 | 86.67 |
| 50-54 | 90027 | 70907 | 160934 | 126.96 | 4.46 | 3.75 | 4.12 | 90.78 |
| 55-59 | 56869 | 47333 | 104202 | 120.15 | 2.82 | 2.50 | 2.67 | 93.45 |
| 60-64 | 57168 | 45171 | 102339 | 126.56 | 2.84 | 2.39 | 2.62 | 96.07 |
| 65-69 | 36829 | 26999 | 63828 | 136.41 | 1.83 | 1.43 | 1.63 | 97.70 |
| 70-74 | 28073 | 20493 | 48566 | 136.99 | 1.39 | 1.08 | 1.24 | 98.94 |
| 75-79 | 10428 | 7688 | 18116 | 135.64 | 0.52 | 0.41 | 0.46 | 99.41 |
| 80-84 | 6620 | 6710 | 13330 | 98.66 | 0.33 | 0.35 | 0.34 | 99.75 |
| 85-89 | 2168 | 2247 | 4415 | 96.48 | 0.11 | 0.12 | 0.11 | 99.86 |
| 90-94 | 1347 | 2104 | 3451 | 64.02 | 0.07 | 0.11 | 0.09 | 99.95 |
| 95-99 | 732 | 1117 | 1849 | 65.53 | 0.04 | 0.06 | 0.05 | 100.00 |
| 100 and above | 53 | 92 | 145 | 57.61 | 0.00 | 0.00 | 0.00 | 100.00 |

সারণি ৩.১.৭ এ বিভিন্ন বয়স-গ্রুপ ও লিঙ্গভেদে জনসংখ্যা ও এর শতকরা হার উপস্থাপন করা হয়েছে। সারণিটি থেকে দেখা যায়, জেলার মোট জনসংখ্যার মধ্যে ২০-২৪ বছর বয়সী জনসংখ্যার হার সবচেয়ে বেশি, ১০.৭৮%। পুরুষের ক্ষেত্রে জনসংখ্যার হার সবচেয়ে বেশি (১০.১০%) ২৫-২৯ বছর বয়স-গ্রুপে এবং নারীর ক্ষেত্রে ২০-২৪ বছর বয়স-গ্রুপে (১১.৭৯%)। অন্যদিকে ক্রমপুঞ্জিত শতকরা হার পর্যালোচনায় দেখা যায়, মোট জনগোষ্ঠীর মধ্যে ১৫ বছরের কম বয়সী জনসংখ্যা রয়েছে ২৬.৮১%, ৩০ বছরের কম বয়সী রয়েছে ৫৮.৮৬% এবং ৬০ বছরের কম বয়সী রয়েছে ৯৩.৪৫%।

Table 3.1.7 depicts the number and the percentages of population in terms of different age groups and sex. It is observed from the analysis that, the highest, 10.78% of the total population of the district belongs to the age of 20-24 years. In the case of male, the percentage is the highest, 10.10% for the age of 25-29 years, but for female, it is the highest, 11.79% for the age of 20-24 years. On the contrary, analysing the figures by cumulative percentages, it is found that the population below 15 years, 30 years and 60 years are 26.81%, 58.86% and 93.45% respectively.

Figure 3.1.4 Population Pyramid, 2022



লেখচিত্র ৩.১.৪ এ প্রদত্ত জনসংখ্যা পিরামিড থেকে পরিলক্ষিত হয়, জেলার মোট পুরুষের মধ্যে ২৫-২৯ বছর বয়সীদের সংখ্যা সর্বোচ্চ, ২০৩.৫৬ হাজার এবং ১৫-১৯ বছর বয়সীদের সংখ্যা দ্বিতীয় সর্বোচ্চ, ২০০.৮০ হাজার। অপরদিকে নারীদের সংখ্যা ২০-২৪ বছর বয়স-গুপে সর্বোচ্চ ২২৩.১৬ হাজার এবং ১৫-১৯ বয়স-গুপে দ্বিতীয় সর্বোচ্চ ২১৬.৫১ হাজার।

Figure 3.1.4 exposes the population pyramid that out of the total male, the age of 25-29 years holds the highest, 203.56 thousand followed by the age 15-19 years with 200.80 thousand. Conversely, in the case of female, the age of 20-24 is the highest, 223.16 thousand followed by the age of 15-19 years with 216.51 thousand.

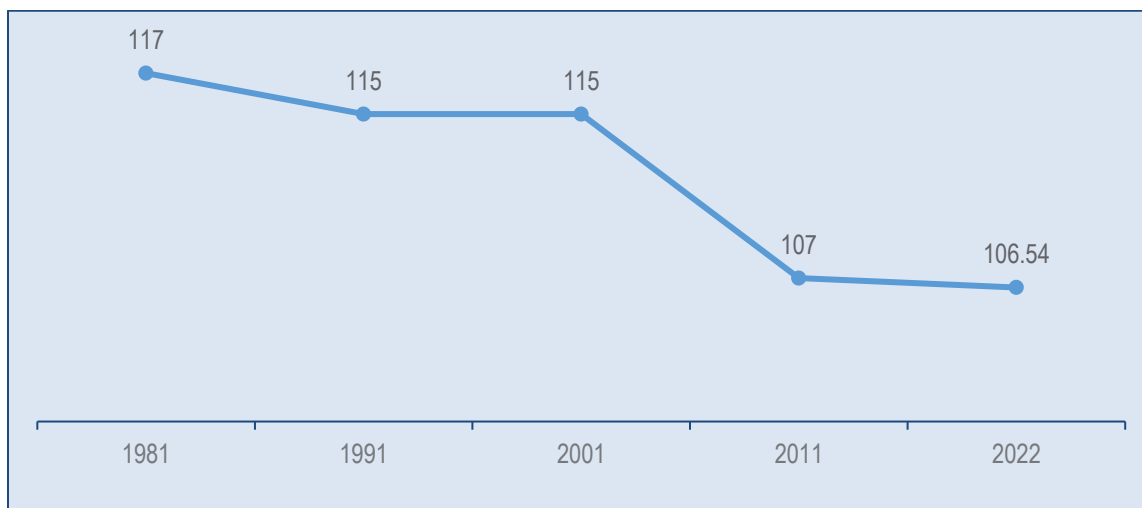
Table 3.1.8 Sex Ratio by City Corporation, Upazila and Location, 2022

| City Corporation/ Upazila | Total | Rural | Urban |
|------------------------------|--------|--------|--------|
| 1 | 2 | 3 | 4 |
| Narayanganj | 106.54 | 106.60 | 106.45 |
| Narayanganj City Corporation | 99.85 | 99.38 | 101.83 |
| Araihazar | 103.16 | 103.67 | 102.74 |
| Bandar | 108.63 | 110.40 | 106.81 |
| Narayanganj Sadar | 108.64 | 108.04 | 109.50 |
| Rupganj | 105.72 | 105.31 | 107.44 |
| Sonargaon | 106.54 | 106.60 | 106.45 |

সারণি ৩.১.৮ এ পল্লি, শহর ও উপজেলাভেদে লিঙ্গানুপাত প্রদান করা হয়েছে। প্রদত্ত উপাত্ত অনুযায়ী, জেলায় লিঙ্গানুপাত ১০৬.৫৪ যা জাতীয় পর্যায়ের লিঙ্গানুপাত (৯৮.০৭) থেকে বেশি। পল্লি এলাকায় এ অনুপাত ১০৬.৬০ এবং শহর এলাকায় ১০৬.৪৫। অন্যদিকে সিটি কর্পোরেশন এলাকায় লিঙ্গানুপাত ৯৯.৮৫। উপজেলাভিত্তিক উপাত্ত পর্যালোচনায় দেখা যায়, লিঙ্গানুপাত সবচেয়ে বেশি নারায়ণগঞ্জ সদরে (১০৮.৬৪) এবং সবচেয়ে কম আড়াইহাজারে (১০৩.১৬)।

Table 3.1.8 illustrates the data on the sex ratio by location and upazila. The sex ratio of the district is 106.54, which is higher than that of the national level (98.07). In the rural areas, the ratio is 106.60 and in the urban areas, 106.45. On the other hand, the sex ratio is 99.85 in the city corporation area. Analysing the figures by upazila, it is apparent that the highest sex ratio, 108.64 is accounted for Narayanganj Sadar, and the lowest, 103.16 in Araihazar.

Figure 3.1.5 Sex Ratio, 1981-2022



লেখচিত্র ৩.১.৫ এ দেখা যায়, জেলার লিঙ্গানুপাত ১৯৮১ থেকে ১৯৯১ সালে কিছুটা হ্রাস পেলেও ২০০১ এ তা স্থির ছিলো। অতঃপর এ অনুপাত পুনরায় হ্রাস পেতে থাকে এবং ২০২২ সালে এসে দাঁড়ায়, ১০৬.৫৪।

Figure 3.1.5 shows the sex ratio of the district decreased in 1991 by some extent and remained constant in 2001. After that the ratio gradually decreased and it became, 106.54 in 2022.

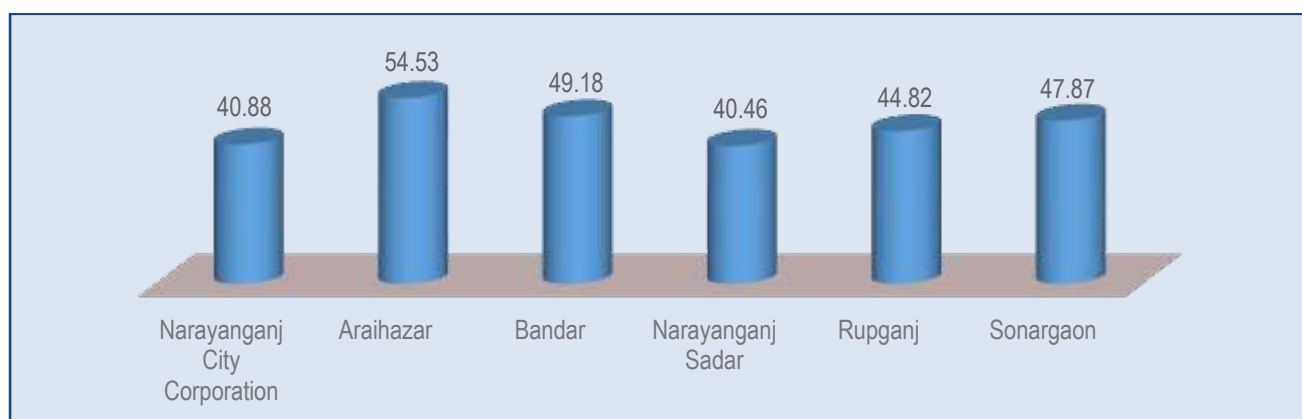
Table 3.1.9 Dependency Ratio by City Corporation and Upazila, 2022

| City Corporation/ Upazila | Population | | | | Dependency Ratio |
|-------------------------------------|----------------|----------------|----------------|-----------------------|---------------------|
| | Total | 0-14 Years | 15-64 Years | 65 Years and above | |
| 1 | 2 | 3 | 4 | 5 | 6 |
| Narayanganj | 3909138 | 1048040 | 2707394 | 153704 | 44.39 |
| Rural | 2325184 | 634413 | 1595470 | 95301 | 45.74 |
| Urban | 1583954 | 413627 | 1111924 | 58403 | 42.45 |
| Narayanganj City Corporation | 967951 | 246138 | 687057 | 34756 | 40.88 |
| Araihazar | 467547 | 139678 | 302562 | 25307 | 54.53 |
| Bandar | 204786 | 57454 | 137271 | 10061 | 49.18 |
| Narayanganj Sadar | 1012144 | 260575 | 720596 | 30973 | 40.46 |
| Rupganj | 704869 | 189857 | 486708 | 28304 | 44.82 |
| Sonargaon | 551841 | 154338 | 373200 | 24303 | 47.87 |

সারণি ৩.১.৯ এ নির্ভরশীলতার অনুপাত পল্লি, শহর ও উপজেলাভিত্তিক উপস্থাপন করা হয়েছে। উল্লিখিত উপাত্ত থেকে দেখা যায়, জেলায় নির্ভরশীলতার অনুপাত ৪৪.৩৯ যা জাতীয় পর্যায়ে ৫২.৬৩। জেলার পল্লি এলাকায় এ অনুপাত ৪৫.৭৪ ও শহরাঞ্চলে ৪২.৪৫ অর্থাৎ শহরের তুলনায় পল্লিতে নির্ভরশীলতার অনুপাত উল্লেখযোগ্য পরিমাণে বেশি। অন্যদিকে সিটি কর্পোরেশন এলাকায় এ অনুপাত ৪০.৮৮। উপজেলাভিত্তিক উপাত্ত বিশ্লেষণে নির্ভরশীলতার অনুপাতের ব্যবধান লক্ষণীয় যা আড়াইহাজারে সর্বোচ্চ ৫৪.৫৩ এবং নারায়ণগঞ্জ সদরে সর্বনিম্ন ৪০.৪৬।

Table 3.1.9 represents the figures on dependency ratio along with the population of the related age groups. From the data, it is observed that the dependency ratio of the district is 44.39 which is 52.63 at the national level. The ratio in the rural areas of the district is 45.74 which is significantly higher than that of the urban areas, 42.45. Conversely, the ratio is 40.88 in the city corporation area. Analysing the figures by upazila, significant variation is noticed; it is the highest in Araihazar with 54.53 while the ratio is the lowest in Narayanganj Sadar with 40.46.

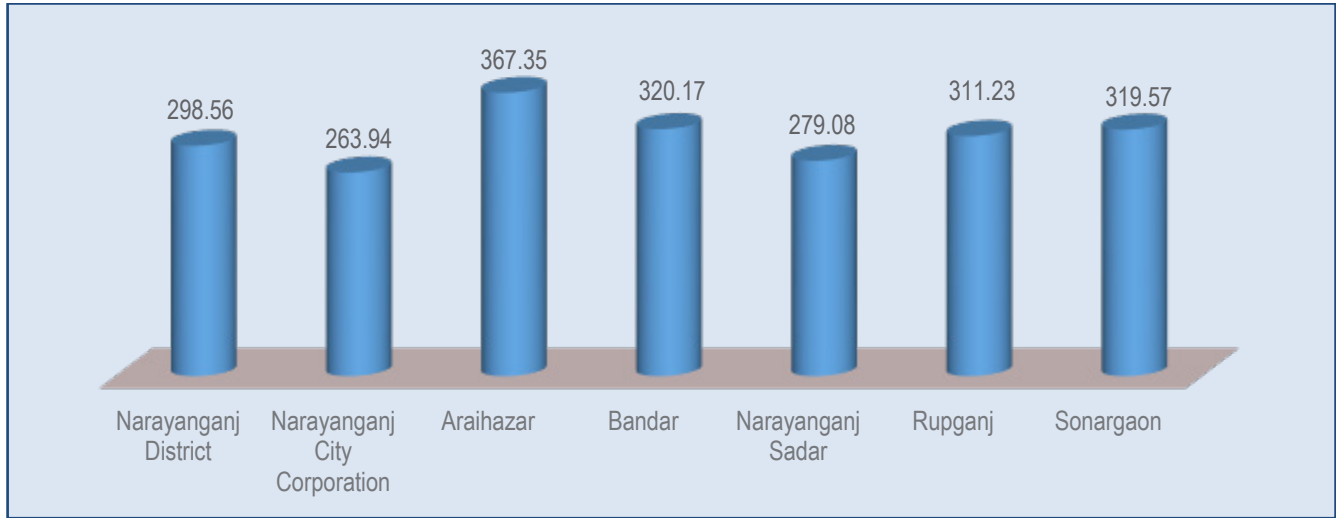
Figure 3.1.6 Dependency Ratio by Upazila, 2022



লেখচিত্র ৩.১.৬ থেকে দেখা যায়, জেলার উপজেলাসমূহের মধ্যে নির্ভরশীলতার অনুপাত আড়াইহাজারে সর্বোচ্চ ৫৪.৫৩ এবং নারায়ণগঞ্জ সদরে সর্বনিম্ন ৪০.৪৬।

It is observed from the Figure 3.1.6 that the dependency ratio is the highest, 54.53 in Araihazar and the lowest, 40.46 in Narayanganj Sadar.

Figure 3.1.7 Child-Woman Ratio by Upazila, 2022



লেখচিত্র ৩.১.৭ এ শিশু-নারী অনুপাত উপস্থাপন করা হয়েছে। জেলায় এ অনুপাত ২৯৮.৫৬ যা জাতীয় পর্যায়ের অনুপাত ৩৩২.৩৮ থেকে অনেক কম। অন্যদিকে, সিটি কর্পোরেশন এলাকায় এ অনুপাত ২৬৩.৯৪। উপজেলাভিত্তিক উপাত্ত পর্যবেক্ষণে দেখা যায়, শিশু-নারী অনুপাত আড়াইহাজারে সর্বোচ্চ ৩৬৭.৩৫ এবং নারায়ণগঞ্জ সদরে সর্বনিম্ন ২৬৩.৯৪।

From Figure 3.1.7, it is observed that the child-woman ratio of the district is 298.56 which is much lower than that of the national level, 332.38. On the other hand, the ratio is 263.94 in the city corporation area. Analysing the figures by upazila, the ratio is the highest, 367.35 in Arai hazar and the lowest in Narayanganj Sadar, 263.94.

৩.১.৩ বৈবাহিক অবস্থা

এ সেকশনে ১০ বছর ও তদুর্ধ্ব বয়সী জনগোষ্ঠীর বৈবাহিক অবস্থা সংক্রান্ত উপাত্ত লিঙ্গভেদে প্রদান করা হয়েছে। এ সংক্রান্ত উপাত্ত উপজেলাভিত্তিক পল্লি ও শহর বিভাজনে উপস্থাপনের পাশাপাশি পুরুষ ও নারীর বিবাহের গড় বয়সের একটি তুলনামূলক চিত্রও উপস্থাপন করা হয়েছে।

3.1.3 Marital Status

Marital Status of Population aged 10 years and above by sex is explained in this section. Along with a comparative picture of the mean age at marriage between male and female, the indicator has been explained in different dimensions such as location, upazila etc.

Table 3.1.10 Marital Status of Population Aged 10 Years and above by Sex, City Corporation and Upazila, 2022

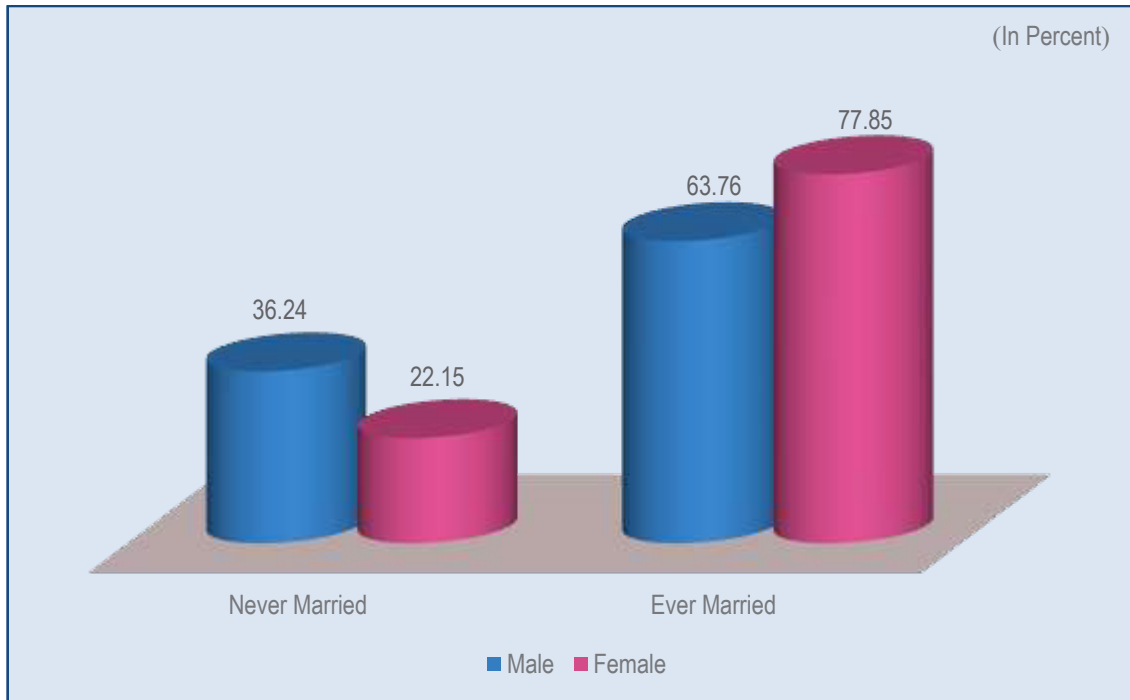
(In Percent)

| City Corporation/ Upazila | Total | | | | | Male | | | | | Female | | | | |
|-------------------------------------|---------------|-------------------|-------------------|-------------|-------------|---------------|-------------------|-------------|-------------|-------------|---------------|-------------------|-------------|-------------|-------------|
| | Never Married | Currently Married | Widow/ Widower | Divorced | Separated | Never Married | Currently Married | Widower | Divorced | Separated | Never Married | Currently Married | Widow | Divorced | Separated |
| 1 | 2 | 3 | 4 | 5 | 6 | 7 | 8 | 9 | 10 | 11 | 12 | 13 | 14 | 15 | 16 |
| Narayanganj | 29.42 | 65.53 | 4.25 | 0.38 | 0.42 | 36.24 | 62.58 | 0.80 | 0.18 | 0.20 | 22.15 | 68.68 | 7.92 | 0.60 | 0.65 |
| Rural | 29.04 | 65.97 | 4.21 | 0.39 | 0.40 | 36.12 | 62.70 | 0.80 | 0.18 | 0.20 | 21.48 | 69.45 | 7.85 | 0.61 | 0.61 |
| Urban | 29.98 | 64.90 | 4.30 | 0.38 | 0.44 | 36.41 | 62.40 | 0.81 | 0.18 | 0.20 | 23.12 | 67.57 | 8.03 | 0.59 | 0.70 |
| Narayanganj City Corporation | 30.47 | 64.39 | 4.34 | 0.37 | 0.42 | 36.81 | 62.00 | 0.82 | 0.18 | 0.18 | 23.69 | 66.95 | 8.11 | 0.57 | 0.68 |
| Arai hazar | 29.45 | 64.51 | 5.16 | 0.44 | 0.45 | 37.62 | 60.99 | 0.91 | 0.22 | 0.26 | 21.37 | 67.99 | 9.35 | 0.65 | 0.64 |
| Bandar | 28.57 | 65.54 | 5.01 | 0.45 | 0.44 | 36.22 | 62.23 | 1.06 | 0.25 | 0.24 | 20.73 | 68.94 | 9.05 | 0.65 | 0.63 |
| Narayanganj Sadar | 29.17 | 66.48 | 3.61 | 0.35 | 0.38 | 35.56 | 63.43 | 0.68 | 0.15 | 0.17 | 22.17 | 69.81 | 6.83 | 0.58 | 0.61 |
| Rupganj | 28.85 | 66.23 | 4.07 | 0.40 | 0.45 | 35.44 | 63.38 | 0.79 | 0.18 | 0.22 | 21.65 | 69.34 | 7.67 | 0.63 | 0.71 |
| Sonargaon | 29.02 | 65.77 | 4.45 | 0.37 | 0.39 | 36.40 | 62.36 | 0.86 | 0.18 | 0.21 | 21.21 | 69.37 | 8.26 | 0.57 | 0.59 |

জেলার ১০ বছর ও তদূর্ধ্ব বয়সী পুরুষ ও নারীর বৈবাহিক অবস্থা সংক্রান্ত উপাত্ত ৩.১.১০ নং সারণিতে উপজেলাভিত্তিক উপস্থাপন করা হয়েছে। প্রদত্ত উপাত্ত বিশ্লেষণে দেখা যায়, বর্গিত বয়সী জনগোষ্ঠীর মধ্যে ৬৫.৫৩% বর্তমানে বিবাহিত, ২৯.৪২% অবিবাহিত, ৪.২৫% বিধবা/বিপন্নিক, ০.৩৮% তালাকপ্রাপ্ত ও ০.৪২% দাম্পত্য বিচ্ছিন্ন। লিঙ্গাভিত্তিক বিশ্লেষণে দেখা যায়, জেলায় বর্তমানে বিবাহিত পুরুষের হার ৬২.৫৮% যা নারীর ক্ষেত্রে ৬৮.৬৮%; অর্থাৎ বিবাহিত জনগোষ্ঠীর মধ্যে পুরুষের চেয়ে নারীর হার কিছুটা বেশি। অন্যদিকে সিটি কর্পোরেশন এলাকায় বসবাসকারী ১০ বছর ও তদূর্ধ্ব বয়সী জনগোষ্ঠীর মধ্যে ৬৪.৩৯% বর্তমানে বিবাহিত, ৩০.৪৭% অবিবাহিত। উপজেলাভিত্তিক উপাত্ত পর্যালোচনায় দেখা যায়, উক্ত বয়সী মোট জনগোষ্ঠীর মধ্যে বর্তমানে বিবাহিতের হার নারায়ণগঞ্জ সদরে সর্বোচ্চ ৬৬.৪৮% এবং আড়াইহাজারে সর্বনিম্ন ৬৪.৫১%।

Table 3.1.10 exposes the data on marital status of male and female aged 10 years and above by upazila. It shows that in the district, currently married population is 65.53% followed by Never Married 29.42%, Widow/Widower 4.25%, Divorced 0.38% and Separated 0.42%. Analysing the figures by sex, it is observed that the currently married male is 62.58% which is 68.68% for female, which reveals that the currently married female is slightly higher than that of male. On the other hand, among the population aged 10 years and above living in the city corporation area, the currently married population is 64.39% and Never Married, 30.47%. Among the Upazilas, the highest rate of currently married population is recorded in Narayanganj Sadar, 66.48% while the lowest is noted in Araihaazar, 64.51%.

Figure 3.1.8 Marital Status of Population Aged 10 Years and above by Sex, 2022



লেখচিত্র ৩.১.৮ এ দেখা যায় যে, জেলার ১০ বছর ও তদূর্ধ্ব বয়সীদের মধ্যে অবিবাহিতের হার নারীর তুলনায় পুরুষের ক্ষেত্রে বেশি; অন্যদিকে জীবনে অন্তত একবার বিবাহ বন্ধনে আবদ্ধ হয়েছেন এমন জনগোষ্ঠীর মধ্যে পুরুষের তুলনায় নারীর পরিমাণ বেশি।

The Figure 3.1.8 portrays that in the case of the population aged 10 years and above who are never married, male is higher than female; conversely, in the case of ever married, female is higher than male.

Table 3.1.11 Marital Status of Population Aged 10 Years and above by Sex and Age, 2022

(In Percent)

| Age | Total | | | | | Male | | | | | Female | | | | |
|--------------|---------------|-------------------|----------------|-------------|-------------|---------------|-------------------|------------|-------------|------------|---------------|-------------------|-------------|------------|-------------|
| | Never Married | Currently Married | Widow/ Widower | Divorced | Separated | Never Married | Currently Married | Widower | Divorced | Separated | Never Married | Currently Married | Widow | Divorced | Separated |
| 1 | 2 | 3 | 4 | 5 | 6 | 7 | 8 | 9 | 10 | 11 | 12 | 13 | 14 | 15 | 16 |
| Total | 29.42 | 65.53 | 4.25 | 0.38 | 0.42 | 36.24 | 62.58 | 0.8 | 0.18 | 0.2 | 22.15 | 68.68 | 7.92 | 0.6 | 0.65 |
| 10-14 | 98.10 | 1.88 | 0.01 | 0.01 | 0.01 | 98.93 | 1.06 | 0.00 | 0.00 | 0.01 | 97.17 | 2.79 | 0.01 | 0.01 | 0.01 |
| 15-19 | 76.53 | 23.18 | 0.04 | 0.15 | 0.10 | 95.31 | 4.63 | 0.02 | 0.02 | 0.03 | 59.10 | 40.38 | 0.06 | 0.28 | 0.18 |
| 20-24 | 40.98 | 58.10 | 0.16 | 0.44 | 0.32 | 69.20 | 30.47 | 0.05 | 0.15 | 0.13 | 15.90 | 82.66 | 0.26 | 0.70 | 0.48 |
| 25-29 | 17.02 | 81.55 | 0.40 | 0.57 | 0.45 | 30.13 | 69.23 | 0.12 | 0.26 | 0.26 | 4.34 | 93.47 | 0.68 | 0.87 | 0.64 |
| 30-34 | 5.24 | 92.64 | 0.90 | 0.62 | 0.60 | 8.71 | 90.46 | 0.16 | 0.34 | 0.33 | 1.60 | 94.93 | 1.66 | 0.92 | 0.89 |
| 35-39 | 1.79 | 95.15 | 1.81 | 0.58 | 0.67 | 2.74 | 96.42 | 0.24 | 0.30 | 0.30 | 0.78 | 93.76 | 3.52 | 0.88 | 1.07 |
| 40-44 | 0.95 | 94.47 | 3.38 | 0.50 | 0.70 | 1.19 | 97.88 | 0.37 | 0.27 | 0.29 | 0.64 | 90.11 | 7.24 | 0.79 | 1.22 |
| 45-49 | 0.66 | 92.82 | 5.43 | 0.44 | 0.65 | 0.80 | 98.17 | 0.54 | 0.22 | 0.28 | 0.50 | 86.04 | 11.63 | 0.72 | 1.11 |
| 50-54 | 0.55 | 88.40 | 10.05 | 0.39 | 0.60 | 0.62 | 97.84 | 1.09 | 0.20 | 0.24 | 0.47 | 76.42 | 21.42 | 0.64 | 1.06 |
| 55-59 | 0.42 | 84.54 | 14.19 | 0.32 | 0.52 | 0.43 | 97.33 | 1.81 | 0.17 | 0.25 | 0.41 | 69.18 | 29.07 | 0.49 | 0.85 |
| 60-64 | 0.41 | 76.58 | 22.26 | 0.23 | 0.52 | 0.37 | 96.02 | 3.29 | 0.10 | 0.22 | 0.46 | 51.97 | 46.28 | 0.40 | 0.89 |
| 65-69 | 0.45 | 72.00 | 26.94 | 0.18 | 0.42 | 0.43 | 94.05 | 5.22 | 0.08 | 0.21 | 0.47 | 41.91 | 56.58 | 0.32 | 0.71 |
| 70 and above | 0.52 | 58.31 | 40.62 | 0.15 | 0.39 | 0.41 | 88.09 | 11.08 | 0.10 | 0.32 | 0.66 | 21.93 | 76.72 | 0.22 | 0.47 |

সারণি ৩.১.১১ এ ১০ বছর ও তদূর্ধ্ব বয়সী জনগোষ্ঠীকে ৫ বছর বয়স-গুপে বিভাজনপূর্বক তাদের বৈবাহিক অবস্থার উপাত্ত শতকরা হারে উপস্থাপন করা হয়েছে। উপাত্ত বিশ্লেষণে দেখা যায়, জেলার ৩৫-৩৯ বছর বয়সী জনগোষ্ঠীর মধ্যে বর্তমানে বিবাহিতের হার সর্বোচ্চ ৯৫.১৫%। সারণিতে আরো লক্ষণীয় যে, ১০-১৪ ও ১৫-১৯ বছর বয়স-গুপে বর্তমানে বিবাহিত পুরুষের হার যথাক্রমে ১.০৬% ও ৪.৬৩%; কিন্তু ঐ একই বয়স-গুপের নারীর ক্ষেত্রে এ হার যথাক্রমে ২.৭৯% ও ৪০.৩৮%। এখানে বিশেষভাবে লক্ষণীয় যে, ১৫-১৯ বছর বয়সী নারীদের ক্ষেত্রে বিবাহের হার পুরুষের তুলনায় অনেক বেশি।

Table 3.1.11 presents the data on marital status of the population aged 10 years and above by age and sex. It is observed from the table that the married population is recorded as the highest, 95.15% in the age group 35-39 years. It is noticed that the rates of currently married male of age group 10-14 and 15-19 years are 1.06% and 4.63% whereas the rates for female for the same age groups are 2.79% and 40.38% respectively. It is noteworthy that in the age group of 15-19 years, the rate of currently married female is substantially higher than that of male.

Table 3.1.12 Singulate Mean Age at Marriage (SMAM) by Sex, City Corporation and Upazila, 2022

| City Corporation/ Upazila | Male | Female |
|-------------------------------------|--------------|--------------|
| 1 | 3 | 4 |
| Narayanganj | 25.23 | 18.99 |
| Rural | 25.06 | 18.74 |
| Urban | 25.47 | 19.36 |
| Narayanganj City Corporation | 25.76 | 19.70 |
| Araihazar | 25.01 | 18.50 |
| Bandar | 25.62 | 18.63 |
| Narayanganj Sadar | 24.93 | 18.98 |
| Rupganj | 24.86 | 18.73 |
| Sonargaon | 25.37 | 18.62 |

সারণি ৩.১.১২ এ পুরুষ ও নারীর ক্ষেত্রে বিবাহের গড় বয়স সংক্রান্ত উপাত্ত প্রদান করা হয়েছে। প্রদত্ত উপাত্ত পর্যালোচনায় দেখা যায়, জেলায় পুরুষ ও নারীর বিবাহের গড় বয়স যথাক্রমে ২৫.২৩ এবং ১৮.৯৯ বছর। জাতীয় পর্যায়ে বিবাহের গড় বয়স পুরুষের ক্ষেত্রে ২৫.২৮ ও নারীর ক্ষেত্রে ১৯.২৯ বছর। পল্লি এলাকায় পুরুষ ও নারীর ক্ষেত্রে এ বয়স যথাক্রমে ২৫.০৬ ও ১৮.৭৪ বছর। অন্যদিকে শহর এলাকায় পুরুষ ও নারীর ক্ষেত্রে উক্ত বয়স যথাক্রমে ২৫.৪৭ ও ১৯.৩৬ বছর। পল্লি ও শহর এলাকার উপাত্ত বিশ্লেষণে দেখা যায়, পুরুষ ও নারী উভয়ের ক্ষেত্রে পল্লির তুলনায় শহর এলাকায় বিবাহের গড় বয়স কিছুটা বেশি। উল্লেখ্য, সিটি কর্পোরেশন এলাকায় পুরুষ ও নারীর ক্ষেত্রে এ বয়স যথাক্রমে ২৫.৭৬ ও ১৯.৭০ বছর। উপজেলাভিত্তিক বিশ্লেষণে দেখা যায়, পুরুষের ক্ষেত্রে বিবাহের গড় বয়স বন্দর-এ সর্বোচ্চ ২৫.৬২ বছর এবং নারীর ক্ষেত্রে নারায়ণগঞ্জ সদর-এ সর্বোচ্চ ১৯.৮.৯৮ বছর।

৩.১.৪ ধর্মভিত্তিক জনসংখ্যা

এ সেকশনে ধর্মভিত্তিক জনসংখ্যার উপাত্ত প্রদান করা হয়েছে।

Table 3.1.12 illustrates the data on the singulate mean age at marriage (SMAM) of male and female. It reveals that the SMAM for male and female are 25.23 and 18.99 years respectively in the district. However, at the national level, the age for male is 25.28 and for female, 19.29 years. In the rural areas, the mean ages are 25.06 and 18.74 years respectively for male and female. On the other hand, in the urban areas, the age is noted as 25.47 for male and 19.36 years for female. Comparing the figures by sex, it is found that the SMAM for both male and female is slightly higher in urban areas. Note that, the age is 25.76 for male and 19.70 for female in the city corporation area. Analysing by upazila, it is observed that the SMAM for male is the highest 25.62 years in Bandar, while the highest 18.98 years for female in Narayanganj Sadar.

3.1.4 Population by Religion

This section depicts the data on the population of different religion.

Table 3.1.13 Population by Religion, City Corporation and Upazila, 2022

| City Corporation/ Upazila | Number | | | | | | Percent | | | | | |
|-------------------------------------|----------------|----------------|---------------|-------------|-------------|------------|---------------|--------------|-------------|-------------|-------------|--------------|
| | Total | Muslim | Hindu | Christian | Buddhist | Others | Total | Muslim | Hindu | Christian | Buddhist | Others |
| 1 | 2 | 3 | 4 | 5 | 6 | 7 | 8 | 9 | 10 | 11 | 12 | 13 |
| Narayanganj | 3909138 | 3722125 | 184309 | 1511 | 1056 | 137 | 100.00 | 95.22 | 4.71 | 0.04 | 0.03 | 0.004 |
| Rural | 2325184 | 2240028 | 83772 | 803 | 528 | 53 | 100.00 | 96.34 | 3.60 | 0.03 | 0.02 | 0.002 |
| Urban | 1583954 | 1482097 | 100537 | 708 | 528 | 84 | 100.00 | 93.57 | 6.35 | 0.04 | 0.03 | 0.005 |
| Narayanganj City Corporation | 967951 | 897758 | 69402 | 331 | 405 | 55 | 100.00 | 92.75 | 7.17 | 0.03 | 0.04 | 0.006 |
| Araihazar | 467547 | 452462 | 15006 | 29 | 46 | 4 | 100.00 | 96.77 | 3.21 | 0.01 | 0.01 | 0.001 |
| Bandar | 204786 | 199805 | 4902 | 54 | 19 | 6 | 100.00 | 97.57 | 2.39 | 0.03 | 0.01 | 0.003 |
| Narayanganj Sadar | 1012144 | 974743 | 36967 | 270 | 141 | 23 | 100.00 | 96.30 | 3.65 | 0.03 | 0.01 | 0.002 |
| Rupganj | 704869 | 665612 | 38519 | 571 | 146 | 21 | 100.00 | 94.43 | 5.46 | 0.08 | 0.02 | 0.003 |
| Sonargaon | 551841 | 531745 | 19513 | 256 | 299 | 28 | 100.00 | 96.36 | 3.54 | 0.05 | 0.05 | 0.005 |

সারণি ৩.১.১৩ এ ধর্মভিত্তিক জনসংখ্যার উপাত্ত উপজেলাওয়ারী প্রদান করা হয়েছে। প্রদত্ত উপাত্ত বিশ্লেষণে দেখা যায়, বর্তমানে জেলায় বসবাসরত মোট জনসংখ্যার ৯৫.২২% মুসলিম, ৪.৭১% হিন্দু, ০.০৩% বৌদ্ধ, ০.০৪% খ্রিস্টান ও ০.০০৪% অন্যান্য ধর্মাবলম্বী। এছাড়া, সিটি কর্পোরেশন এলাকায় মুসলিম ও হিন্দু ধর্মাবলম্বী জনসংখ্যা যথাক্রমে ৯২.৭৫% ও ৭.১৭%। উপজেলাভিত্তিক পর্যালোচনায় দেখা যায়, আড়াইহাজার-এ মুসলিম ধর্মাবলম্বী জনসংখ্যার হার সবচেয়ে বেশি, ৯৬.৭৭%। অন্যদিকে রূপগঞ্জ-এ মোট জনসংখ্যার ৫.৪৬% হিন্দু ধর্মাবলম্বী যা উপজেলাগুলোর মধ্যে সর্বাধিক।

Table 3.1.13 represents the distribution of the population by religion and upazila. It is observed from the data that the proportion of Muslim, Hindu, Buddhist, Christian and others are 95.22%, 4.71%, 0.03%, 0.04% and 0.004% respectively in the district. Moreover, in the city corporation area, Muslim and Hindu population are 92.75% and 7.17% respectively. Upazila-wise analysis shows that the proportion of the Muslim population is reported as the highest, 96.77% in Araihazar. On the other hand, among the upazilas the proportion of Hindu is observed as the highest, 5.46% in Rupganj upazila.

৩.১.৫ প্রতিবন্ধিতা

এ সেকশনে প্রতিবন্ধী ব্যক্তির সংখ্যা ও প্রতিবন্ধিতার ধরনসহ বিভিন্ন উপাত্ত উপস্থাপন করা হয়েছে। উল্লেখ্য, ‘প্রতিবন্ধী ব্যক্তির অধিকার ও সুরক্ষা আইন, ২০১৩’ এর আলোকে এ শুমারিতে প্রতিবন্ধিতার ধরন বিষয়ে তথ্য-উপাত্ত সংগ্রহ করা হয়।

3.1.5 Disability

The section contains the data on persons with disabilities in various dimensions. It is worth mentioning that in the census data on the type of disabilities are collected following the ‘Persons with Disabilities Rights and Protection Act, 2013’.

Table 3.1.14 Persons with Disabilities by Sex, City Corporation and Upazila, 2022

| City Corporation/ Upazila | Total | | Male | | Female | |
|-------------------------------------|--------------|-------------|--------------|-------------|-----------------|-------------|
| | Number | Percent | Number | Percent | Number | Percent |
| 1 | 2 | 3 | 4 | 5 | 6 | 7 |
| Narayanganj | 28564 | 0.73 | 16508 | 0.82 | 12056.00 | 0.64 |
| Rural | 17033 | 0.73 | 9784 | 0.82 | 7249.00 | 0.64 |
| Urban | 11531 | 0.73 | 6724 | 0.82 | 4807.00 | 0.63 |
| Narayanganj City Corporation | 6933 | 0.72 | 3957 | 0.79 | 2976.00 | 0.64 |
| Araihazar | 1801 | 0.86 | 1008 | 0.95 | 793.00 | 0.77 |
| Bandar | 5132 | 0.68 | 2949 | 0.75 | 2183.00 | 0.60 |
| Narayanganj Sadar | 4225 | 0.90 | 2469 | 1.06 | 1756.00 | 0.75 |
| Rupganj | 1908 | 0.93 | 1069 | 1.03 | 839.00 | 0.83 |
| Sonargaon | 5766 | 0.57 | 3317 | 0.63 | 2449.00 | 0.51 |

সারণি ৩.১.১৪ এ লিঙ্গভিত্তিক প্রতিবন্ধী ব্যক্তির সংখ্যা ও শতকরা হার উপজেলাভেদে উপস্থাপন করা হয়েছে। প্রদত্ত উপাত্ত অনুযায়ী জেলায় প্রতিবন্ধী ব্যক্তির সংখ্যা ২৮,৫৬৪ যা জেলার মোট জনসংখ্যার ০.৭৩ শতাংশ; জাতীয় পর্যায়ে এ হার ১.৩৭ শতাংশ। জেলায় প্রতিবন্ধিতার হার পুরুষ ও নারীর ক্ষেত্রে যথাক্রমে ০.৮২% ও ০.৬৪%। উপজেলাভিত্তিক বিশ্লেষণে দেখা যায়, রূপগঞ্জে প্রতিবন্ধী ব্যক্তির হার সর্বোচ্চ ০.৯৩% যা সেনারগাঁও-এ সর্বনিম্ন ০.৫৭%।

Table 3.1.14 shows the number and percentages of persons with disabilities by sex and upazila. It is seen from the table that the total number of persons with disabilities is reported as 28564, which is 0.73% of the total population of the district; at the national level the rate is 1.37%. The rates for male and female are 0.82% and 0.64% respectively. Analysing the figures by upazila, the highest rate of persons with disabilities is recorded in Rupganj, 0.93% and the lowest in Sonargaon, 0.57%.

৩.১.৬ শিক্ষা

বাংলাদেশের ন্যায় একটি উন্নয়নশীল দেশের ভবিষ্যৎ আর্থসামাজিক ও উন্নয়ন পরিকল্পনা প্রণয়নের জন্য শিক্ষা সংক্রান্ত উপাত্ত অত্যন্ত গুরুত্বপূর্ণ। এ সেকশনে শিক্ষা সংক্রান্ত বিভিন্ন তথ্য-উপাত্ত বয়স, লিঙ্গ, পল্লি-শহরভেদে সারণি ও লেখচিত্রের মাধ্যমে উপস্থাপন করা হয়েছে।

3.1.6 Education

In a developing country like Bangladesh, education data bear immense importance in making future socio-economic development programmes and plans. In this section, education data on different indicators by age, sex, location are presented through tables and graphs.

Table 3.1.15 Literacy Rate by Sex, City Corporation and Upazila, 2022

| City Corporation/ Upazila | 5 Years & above | | | 7 Years & above | | | 15 Years & above | | |
|-------------------------------------|-----------------|--------------|--------------|-----------------|--------------|--------------|------------------|--------------|--------------|
| | Total | Male | Female | Total | Male | Female | Total | Male | Female |
| 1 | 2 | 3 | 4 | 5 | 6 | 7 | 8 | 9 | 10 |
| Narayanganj | 78.52 | 80.14 | 76.80 | 79.24 | 80.97 | 77.38 | 76.58 | 78.82 | 74.20 |
| Rural | 77.04 | 78.76 | 75.19 | 77.74 | 79.59 | 75.76 | 74.78 | 77.16 | 72.26 |
| Urban | 80.68 | 82.14 | 79.13 | 81.41 | 82.97 | 79.74 | 79.17 | 81.22 | 77.00 |
| Narayanganj City Corporation | 82.96 | 84.40 | 81.41 | 83.66 | 85.20 | 82.00 | 81.71 | 83.69 | 79.61 |
| Araihazar | 68.64 | 69.89 | 67.39 | 69.34 | 70.73 | 67.95 | 64.43 | 66.51 | 62.40 |
| Bandar | 77.99 | 79.62 | 76.30 | 78.50 | 80.27 | 76.67 | 75.16 | 77.39 | 72.90 |
| Narayanganj Sadar | 79.80 | 81.32 | 78.13 | 80.59 | 82.21 | 78.82 | 78.62 | 80.63 | 76.42 |
| Rupganj | 78.02 | 79.99 | 75.86 | 78.70 | 80.79 | 76.42 | 75.99 | 78.64 | 73.10 |
| Sonargaon | 77.41 | 79.00 | 75.72 | 78.04 | 79.78 | 76.20 | 74.71 | 77.02 | 72.26 |

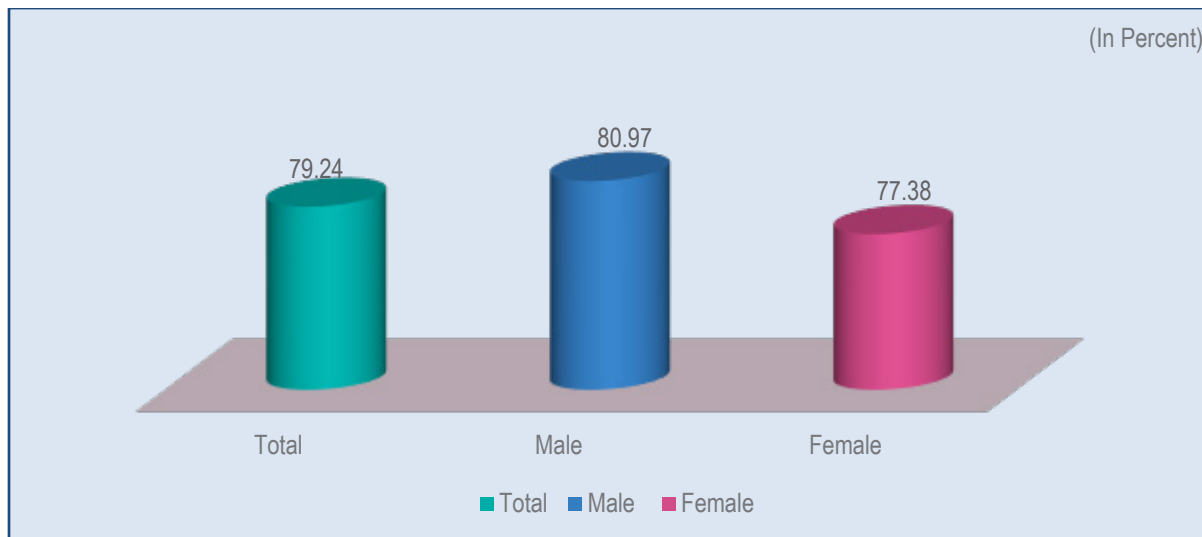
সারণি ৩.১.১৫ এ তিনটি নির্দিষ্ট বয়স-গ্রুপের জনগোষ্ঠীর সাক্ষরতার হার লিঙ্গভেদে সিটি কর্পোরেশন ও উপজেলাভিত্তিক উপস্থাপন করা হয়েছে। প্রদত্ত উপাত্ত পর্যালোচনায় দেখা যায়, জেলায় ৭ বছর ও তদুর্ধ্ব বয়সী জনগোষ্ঠীর সাক্ষরতার হার ৭৯.২৪% যা জাতীয় পর্যায়ে ৭৪.৮০%। জেলায় পুরুষ ও নারীর ক্ষেত্রে এ হার যথাক্রমে ৮০.৯৭% ও ৭৭.৩৮%। একই বয়সী জনগোষ্ঠীর ক্ষেত্রে পল্লি এলাকায় সাক্ষরতার হার ৭৭.৭৪% ও শহর এলাকায় ৮১.৪১%; এ থেকে স্পষ্ট যে পল্লির তুলনায় শহরাঞ্চলে সাক্ষরতার হার বেশি। লক্ষণীয় যে, জেলার সিটি কর্পোরেশন এলাকায়, ৭ বছর ও তদুর্ধ্ব বয়সী জনগোষ্ঠীর সাক্ষরতার হার ৮৩.৬৬%; এ হার পুরুষের ক্ষেত্রে ৮৫.২০% এবং নারীর ক্ষেত্রে ৮২.০০%। উপজেলাভিত্তিক উপাত্ত বিশ্লেষণে দেখা যায়, এ হার নারায়ণগঞ্জ সদর এ সর্বোচ্চ ৮০.৫৯% এবং আড়াইহাজার-এ সর্বনিম্ন ৬৯.৩৪%।

অন্যদিকে জেলার ৫ বছর ও তদুর্ধ্ব বয়সী জনগোষ্ঠীর সাক্ষরতার হার ৭৮.৫২% এবং ১৫ বছর ও তদুর্ধ্ব বয়সীদের সাক্ষরতার হার ৭৬.৫৮%।

Literacy rate of the population in three specific age groups are described by sex, city corporation and upazila in Table 3.1.15. The analysis reveals that the literacy rate of the population aged 7 years & above in the district is 79.24%, which is 74.80% at the national level. In the district, the literacy rate is 80.97% for male and 77.38% for female. The rate is recorded at 77.74% in the rural areas while it is 81.41% in the urban areas for the same age group; it implies that the literacy rate is fairly higher in the urban areas compared to that in the rural areas. Noteworthy, the literacy rate of the population aged 7 years & above in the city corporation area is 83.66%; the rate is 85.20% for male and 82.00% for female. Among the upazilas, the rate is evident as the highest in Narayanganj Sadar, 80.59% and the lowest in Araihazar, 69.34%.

Conversely, the literacy rate of the population aged 5 years & above is reported as 78.52% which is 76.58% for the population aged 15 years & above in the district.

Figure 3.1.9 Literacy Rate of Population Aged 7 Years and above by Sex, 2022



লেখচিত্র ৩.১.৯ এ দেখা যায়, জেলার ৭ বছর ও তদুর্ধ্ব বয়সী জনগোষ্ঠীর সাক্ষরতার হার ৭৯.২৪ শতাংশ। চিত্র থেকে আরও প্রতীয়মান হয়, নারীর চেয়ে পুরুষের সাক্ষরতার হার বেশি।

From the Figure 3.1.9, it is evident that the literacy rate of the population aged 7 years and above in the district is 79.24%. The rate for male is higher than that of female.

Table 3.1.16 Currently Student Aged 5-29 Years by Sex, City Corporation and Upazila, 2022

| City Corporation/ Upazila | Total | | 5-9 Years | | 10-14 Years | | 15-19 Years | | 20-24 Years | | 25-29 Years | |
|-------------------------------------|---------------|---------------|---------------|---------------|---------------|---------------|--------------|--------------|--------------|--------------|--------------|-------------|
| | Male | Female | Male | Female | Male | Female | Male | Female | Male | Female | Male | Female |
| 1 | 2 | 3 | 4 | 5 | 6 | 7 | 8 | 9 | 10 | 11 | 12 | 13 |
| Number | | | | | | | | | | | | |
| Narayanganj | 440007 | 398473 | 132649 | 124914 | 151441 | 141556 | 95931 | 92476 | 45781 | 31583 | 14205 | 7944 |
| Rural | 259739 | 233065 | 80185 | 75615 | 90706 | 84090 | 56067 | 53018 | 25256 | 16283 | 7525 | 4059 |
| Urban | 180268 | 165408 | 52464 | 49299 | 60735 | 57466 | 39864 | 39458 | 20525 | 15300 | 6680 | 3885 |
| Narayanganj City Corporation | 112402 | 101984 | 31652 | 29189 | 37644 | 34473 | 25313 | 24644 | 13754 | 10862 | 4039 | 2816 |
| Araihazar | 53426 | 52772 | 17566 | 17203 | 18961 | 19979 | 11415 | 12042 | 4312 | 2819 | 1172 | 729 |
| Bandar | 24059 | 21660 | 7815 | 7304 | 8793 | 8202 | 5060 | 4690 | 1814 | 1182 | 577 | 282 |
| Narayanganj Sadar | 104064 | 91487 | 30558 | 28418 | 35894 | 31476 | 22572 | 21188 | 11450 | 8306 | 3590 | 2099 |
| Rupganj | 80226 | 70302 | 24467 | 22947 | 27214 | 25354 | 17441 | 16118 | 8657 | 4768 | 2447 | 1115 |
| Sonargaon | 65830 | 60268 | 20591 | 19853 | 22935 | 22072 | 14130 | 13794 | 5794 | 3646 | 2380 | 903 |
| Percent | | | | | | | | | | | | |
| Narayanganj | 45.32 | 40.48 | 75.21 | 76.86 | 79.00 | 82.37 | 47.78 | 42.71 | 23.08 | 14.15 | 6.98 | 3.78 |
| Rural | 44.78 | 39.86 | 75.24 | 76.97 | 78.99 | 82.42 | 46.69 | 41.08 | 21.33 | 12.35 | 6.26 | 3.29 |
| Urban | 46.13 | 41.37 | 75.16 | 76.69 | 79.01 | 82.30 | 49.39 | 45.12 | 25.65 | 16.76 | 8.02 | 4.47 |
| Narayanganj City Corporation | 47.31 | 42.03 | 75.81 | 76.85 | 79.84 | 82.70 | 51.79 | 47.27 | 28.19 | 19.15 | 7.92 | 5.20 |
| Araihazar | 47.39 | 45.27 | 75.96 | 78.85 | 78.70 | 88.27 | 44.68 | 46.26 | 20.48 | 11.75 | 6.19 | 3.30 |
| Bandar | 49.54 | 43.19 | 80.31 | 81.35 | 83.94 | 86.98 | 51.12 | 44.22 | 20.31 | 11.02 | 6.05 | 2.71 |
| Narayanganj Sadar | 40.38 | 35.22 | 70.15 | 71.47 | 73.97 | 74.40 | 42.51 | 36.11 | 20.98 | 13.50 | 6.19 | 3.65 |
| Rupganj | 44.98 | 39.73 | 76.37 | 77.98 | 80.08 | 82.75 | 48.54 | 40.72 | 22.60 | 11.88 | 6.42 | 3.00 |
| Sonargaon | 48.46 | 43.54 | 78.67 | 80.83 | 83.46 | 87.73 | 51.49 | 46.78 | 21.66 | 12.13 | 8.50 | 3.10 |

সারণি ৩.১.১৬ এ ৫ থেকে ২৯ বছর বয়সীদের মধ্যে বর্তমানে শিক্ষার্থী এমন জনগোষ্ঠীর উপাত্ত নির্দিষ্ট বয়স-গুপ অনুযায়ী দেখানো হয়েছে। বর্ণিত উপাত্ত পর্যবেক্ষণে দেখা যায়, জেলার ৫-২৯ বছর বয়সী মোট পুরুষের মধ্যে ৪৫.৩২% ও নারীদের মধ্যে ৪০.৪৮% বর্তমানে শিক্ষার্থী। অন্যদিকে, সিটি কর্পোরেশন এলাকায় বসবাসরত ঐ একই বয়সী জনগোষ্ঠীর মধ্যে বর্তমানে শিক্ষার্থীর হার পুরুষের ক্ষেত্রে ৪৭.৩১% এবং নারীর ক্ষেত্রে ৪২.০৩%। পর্যালোচনায় আরো দেখা যায়, পুরুষ ও নারী উভয়ের ক্ষেত্রে ১০-১৪ বয়স-গুপে বর্তমানে শিক্ষার্থীর হার সর্বোচ্চ যা যথাক্রমে ৭৯.০০ শতাংশ ও ৮২.৩৭ শতাংশ।

Figures on currently students of aged 5 to 29 are presented by specific age groups in Table 3.1.16. It shows that the currently students aged 5-29 years for male is 45.32% and female, 40.48%. On the contrary, the currently students of the said age group living in the city corporation area is 47.31% for male and 42.03% for female. Among the age groups, the figures for both the male and female are recorded as the highest, 79.00% and 82.37% respectively in the age of 10-14 years.

Table 3.1.17 Population by Highest Level of Education Attained by Age, Sex and Location, 2022

| Highest Level of Education Attained | Total | | | Rural | | | Urban | | |
|--|----------------|----------------|----------------|----------------|----------------|----------------|---------------|---------------|---------------|
| | 5+Years | 7+ Years | 15+ Years | 5+Years | 7+ Years | 15+ Years | 5+Years | 7+ Years | 15+ Years |
| 1 | 2 | 3 | 4 | 5 | 6 | 7 | 8 | 9 | 10 |
| Number | | | | | | | | | |
| Male | | | | | | | | | |
| Total | 1840629 | 1772078 | 1472542 | 1091445 | 1050080 | 870033 | 749184 | 721998 | 602509 |
| Never Gone to School/ Madrasa | 300452 | 282303 | 267128 | 190267 | 179296 | 170055 | 110185 | 103007 | 97073 |
| Attended School but Not Completed Play/Nursery/KG/ Pre-Primary/Class I | 23039 | 17686 | 13158 | 14509 | 11254 | 8540 | 8530 | 6432 | 4618 |
| Play/Nursery/KG/Pre-Primary Student | 39763 | 12905 | 31 | 24028 | 7930 | 22 | 15735 | 4975 | 9 |
| Class I Student | 29082 | 20105 | 26 | 17617 | 12078 | 13 | 11465 | 8027 | 13 |
| Class (I-IV) | 292681 | 288457 | 149446 | 180382 | 177729 | 93499 | 112299 | 110728 | 55947 |
| Class (V-IX) | 635513 | 635513 | 550749 | 381319 | 381319 | 331132 | 254194 | 254194 | 219617 |
| S.S.C/Dakhl/O level/ Equivalent | 181286 | 181286 | 180891 | 101311 | 101311 | 101091 | 79975 | 79975 | 79800 |
| H.S.C/Alim/A level/ Equivalent | 151765 | 151765 | 151765 | 82677 | 82677 | 82677 | 69088 | 69088 | 69088 |
| Diploma/Nursing/Midwifery | 7438 | 7438 | 7438 | 3916 | 3916 | 3916 | 3522 | 3522 | 3522 |
| Graduate and above* | 115822 | 115822 | 115822 | 57828 | 57828 | 57828 | 57994 | 57994 | 57994 |
| Non-formal/ Informal Education and Others | 63788 | 58798 | 36088 | 37591 | 34742 | 21260 | 26197 | 24056 | 14828 |
| Female | | | | | | | | | |
| Total | 2697971 | 2584347 | 2113254 | 2087142 | 1997006 | 1627183 | 610829 | 587341 | 486071 |
| Never Gone to School/ Madrasa | 1722695 | 1658238 | 1388319 | 1020883 | 981833 | 820619 | 701812 | 676405 | 567700 |
| Attended School but Not Completed Play/Nursery/KG/ Pre-Primary/Class I | 331564 | 316103 | 306749 | 210475 | 201173 | 195476 | 121089 | 114930 | 111273 |
| Play/Nursery/KG/Pre-Primary Student | 22430 | 17188 | 13899 | 13949 | 10793 | 8832 | 8481 | 6395 | 5067 |
| Class I Student | 35329 | 9355 | 14 | 21301 | 5553 | 6 | 14028 | 3802 | 8 |
| Class (I-IV) | 25122 | 15622 | 19 | 14974 | 9143 | 12 | 10148 | 6479 | 7 |
| Class (V-IX) | 252075 | 247525 | 122590 | 153017 | 150217 | 74985 | 99058 | 97308 | 47605 |
| S.S.C/Dakhl/O level/ Equivalent | 655447 | 655447 | 556158 | 390890 | 390890 | 332435 | 264557 | 264557 | 223723 |
| H.S.C/Alim/A level / Equivalent | 173913 | 173913 | 173254 | 95881 | 95881 | 95463 | 78032 | 78032 | 77791 |
| Diploma/Nursing/Midwifery | 121566 | 121566 | 121566 | 64319 | 64319 | 64319 | 57247 | 57247 | 57247 |

| Highest Level of Education Attained | Total | | | Rural | | | Urban | | |
|--|---------------|---------------|---------------|---------------|---------------|---------------|---------------|---------------|---------------|
| | 5+Years | 7+ Years | 15+ Years | 5+Years | 7+ Years | 15+ Years | 5+Years | 7+ Years | 15+ Years |
| 1 | 2 | 3 | 4 | 5 | 6 | 7 | 8 | 9 | 10 |
| Graduate and above* | 2208 | 2208 | 2208 | 1039 | 1039 | 1039 | 1169 | 1169 | 1169 |
| Non-institutional Education / Informal Education and Others | 59920 | 59920 | 59920 | 28451 | 28451 | 28451 | 31469 | 31469 | 31469 |
| Percent | | | | | | | | | |
| Male | | | | | | | | | |
| Total | 100.00 | 100.00 | 100.00 | 100.00 | 100.00 | 100.00 | 100.00 | 100.00 | 100.00 |
| Never Gone to School/ Madrasa | 16.32 | 15.93 | 18.14 | 17.43 | 17.07 | 19.55 | 14.71 | 14.27 | 16.11 |
| Attended School but Not Completed Play/Nursery/KG/ Pre-Primary/Class I | 1.25 | 1.00 | 0.89 | 1.33 | 1.07 | 0.98 | 1.14 | 0.89 | 0.77 |
| Play/Nursery/KG/Pre-Primary Student | 2.16 | 0.73 | 0.00 | 2.20 | 0.76 | 0.00 | 2.10 | 0.69 | 0.00 |
| Class I Student | 1.58 | 1.13 | 0.00 | 1.61 | 1.15 | 0.00 | 1.53 | 1.11 | 0.00 |
| Class (I-IV) | 15.90 | 16.28 | 10.15 | 16.53 | 16.93 | 10.75 | 14.99 | 15.34 | 9.29 |
| Class (V-IX) | 34.53 | 35.86 | 37.40 | 34.94 | 36.31 | 38.06 | 33.93 | 35.21 | 36.45 |
| S.S.C/Dakhil/O level / Equivalent | 9.85 | 10.23 | 12.28 | 9.28 | 9.65 | 11.62 | 10.67 | 11.08 | 13.24 |
| H.S.C/Alim/A level / Equivalent | 8.25 | 8.56 | 10.31 | 7.58 | 7.87 | 9.50 | 9.22 | 9.57 | 11.47 |
| Diploma/Nursing/Midwifery | 0.40 | 0.42 | 0.51 | 0.36 | 0.37 | 0.45 | 0.47 | 0.49 | 0.58 |
| Graduate and above* | 6.29 | 6.54 | 7.87 | 5.30 | 5.51 | 6.65 | 7.74 | 8.03 | 9.63 |
| Non-formal/ Informal Education and Others | 3.47 | 3.32 | 2.45 | 3.44 | 3.31 | 2.44 | 3.50 | 3.33 | 2.46 |
| Female | | | | | | | | | |
| Total | 100.00 | 100.00 | 100.00 | 100.00 | 100.00 | 100.00 | 100.00 | 100.00 | 100.00 |
| Never Gone to School/ Madrasa | 19.25 | 19.06 | 22.09 | 20.62 | 20.49 | 23.82 | 17.25 | 16.99 | 19.60 |
| Attended School but Not Completed Play/Nursery/KG/ Pre-Primary/Class I | 1.30 | 1.04 | 1.00 | 1.37 | 1.10 | 1.08 | 1.21 | 0.95 | 0.89 |
| Play/Nursery/KG/Pre-Primary Student | 2.05 | 0.56 | 0.00 | 2.09 | 0.57 | 0.00 | 2.00 | 0.56 | 0.00 |
| Class I Student | 1.46 | 0.94 | 0.00 | 1.47 | 0.93 | 0.00 | 1.45 | 0.96 | 0.00 |
| Class (I-IV) | 14.63 | 14.93 | 8.83 | 14.99 | 15.30 | 9.14 | 14.11 | 14.39 | 8.39 |
| Class (V-IX) | 38.05 | 39.53 | 40.06 | 38.29 | 39.81 | 40.51 | 37.70 | 39.11 | 39.41 |
| S.S.C/Dakhil/O level/Equivalent | 10.10 | 10.49 | 12.48 | 9.39 | 9.77 | 11.63 | 11.12 | 11.54 | 13.70 |
| H.S.C/Alim/A level/ Equivalent | 7.06 | 7.33 | 8.76 | 6.30 | 6.55 | 7.84 | 8.16 | 8.46 | 10.08 |
| Diploma/Nursing/Midwifery | 0.13 | 0.13 | 0.16 | 0.10 | 0.11 | 0.13 | 0.17 | 0.17 | 0.21 |
| Graduate and above* | 3.48 | 3.61 | 4.32 | 2.79 | 2.90 | 3.47 | 4.48 | 4.65 | 5.54 |
| Non-formal/ Informal Education and Others | 2.50 | 2.38 | 2.30 | 2.60 | 2.48 | 2.39 | 2.36 | 2.22 | 2.17 |

*Note: * Graduate and above includes BA/BSc/BCom/BBA/Fazil (Pass Course), BA/BSc/BCom/BBA (Hons), MA/MSc/MCom/MBA/Kamil/Dawra and above, PhD, MBBS/BDS, BSc Engineering and above.*

সারণি ৩.১.১৭ এ ৫ বছর ও তদুর্ধ্ব বয়সী জনগোষ্ঠীর শিক্ষার স্তর সংক্রান্ত উপাত্ত তিনটি নির্দিষ্ট বয়স-গ্রুপে লিঙ্গভিত্তিক প্রদান করা হয়েছে। প্রদত্ত উপাত্ত পর্যালোচনায় দেখা যায়, জেলার ৭ বছর ও তদুর্ধ্ব বয়সী পুরুষের মধ্যে ১ম-৪র্থ শ্রেণি পাশ ১৬.২৮%, ৫ম-৯ম

Table 3.1.17 presents the data on the highest level of education attainment for the population aged 5 years and above by three selected age groups and sex. The analysis unveils that for male aged 7 years & above, the percentage of education attainment of class I-IV

শ্রেণি পাস ৩৫.৮৬%, এসএসসি/সমমান ও তদূর্ধ্ব শ্রেণি পাস ২৫.৭৫% এবং ১৫.৯৩% কখনও স্কুল/মাদ্রাসায় যায়নি। অন্যদিকে, ৭ বছর ও তদূর্ধ্ব বয়সী নারীদের মধ্যে ১ম-৪র্থ শ্রেণি পাস ১৪.৯৩%, ৫ম-৯ম শ্রেণি পাস ৩৯.৫৩%, এসএসসি ও তদূর্ধ্ব শ্রেণি পাস ২১.৫৬% এবং ১৯.০৬% কখনও স্কুল/মাদ্রাসায় যায়নি।

জেলার ১৫ বছর ও তদূর্ধ্ব বয়সী পুরুষের মধ্যে এসএসসি ও তদূর্ধ্ব শ্রেণি পাস ৩০.৯৬% এবং একই বয়সী নারীদের মধ্যে এ হার ২৫.৭১%।

is 16.28%, which is 35.86% for V-IX, 25.75% for SSC/Equivalent & above, and the figure of never gone to school/madrassa is reported as 15.93%. On the other hand, for female of the same age group, the percentages of attaining education level of class I-IV, V-IX and SSC/Equivalent and above are 14.93%, 39.53% and 21.56% respectively, and the figure for never gone to school/madrassa is 19.06%.

In the case of the population aged 15 years and above, the rates of attaining education level of SSC/Equivalent and above for male is 30.96% and for female, 25.71%.

Table 3.1.18 Population Aged 5 Years and above by Field of Education, Sex, City Corporation and Upazila 2022

| City Corporation/ Upazila | General | | | Technical | | | Religious | | | Others | | |
|-------------------------------------|----------------|----------------|----------------|---------------|--------------|--------------|---------------|---------------|--------------|---------------|--------------|--------------|
| | Total | Male | Female | Total | Male | Female | Total | Male | Female | Total | Male | Female |
| 1 | 2 | 3 | 4 | 5 | 6 | 7 | 8 | 9 | 10 | 11 | 12 | 13 |
| Number | | | | | | | | | | | | |
| Narayanganj | 2638688 | 1362836 | 1275852 | 15527 | 11939 | 3588 | 222965 | 138889 | 84076 | 54128 | 26513 | 27615 |
| Rural | 1530334 | 792324 | 738010 | 8594 | 6604 | 1990 | 139819 | 86054 | 53765 | 32839 | 16196 | 16643 |
| Urban | 1108354 | 570512 | 537842 | 6933 | 5335 | 1598 | 83146 | 52835 | 30311 | 21289 | 10317 | 10972 |
| Narayanganj City Corporation | 700118 | 359304 | 340814 | 4296 | 3361 | 935 | 46524 | 31792 | 14732 | 13408 | 6486 | 6922 |
| Araihazar | 272128 | 137811 | 134317 | 1022 | 714 | 308 | 31007 | 16149 | 14858 | 6351 | 3082 | 3269 |
| Bandar | 133458 | 67624 | 65834 | 789 | 601 | 188 | 15278 | 9126 | 6152 | 2629 | 1279 | 1350 |
| Narayanganj Sadar | 697946 | 362875 | 335071 | 4057 | 2967 | 1090 | 51367 | 34717 | 16650 | 11601 | 5741 | 5860 |
| Rupganj | 474416 | 248869 | 225547 | 3400 | 2714 | 686 | 38780 | 24103 | 14677 | 9990 | 4996 | 4994 |
| Sonargaon | 360622 | 186353 | 174269 | 1963 | 1582 | 381 | 40009 | 23002 | 17007 | 10149 | 4929 | 5220 |
| Percent | | | | | | | | | | | | |
| Narayanganj | 100.00 | 51.65 | 48.35 | 100.00 | 76.89 | 23.11 | 100.00 | 62.29 | 37.71 | 100.00 | 48.98 | 51.02 |
| Rural | 100.00 | 51.77 | 48.23 | 100.00 | 76.84 | 23.16 | 100.00 | 61.55 | 38.45 | 100.00 | 49.32 | 50.68 |
| Urban | 100.00 | 51.47 | 48.53 | 100.00 | 76.95 | 23.05 | 100.00 | 63.54 | 36.46 | 100.00 | 48.46 | 51.54 |
| Narayanganj City Corporation | 100.00 | 51.32 | 48.68 | 100.00 | 78.24 | 21.76 | 100.00 | 68.33 | 31.67 | 100.00 | 48.37 | 51.63 |
| Araihazar | 100.00 | 50.64 | 49.36 | 100.00 | 69.86 | 30.14 | 100.00 | 52.08 | 47.92 | 100.00 | 48.53 | 51.47 |
| Bandar | 100.00 | 50.67 | 49.33 | 100.00 | 76.17 | 23.83 | 100.00 | 59.73 | 40.27 | 100.00 | 48.65 | 51.35 |
| Narayanganj Sadar | 100.00 | 51.99 | 48.01 | 100.00 | 73.13 | 26.87 | 100.00 | 67.59 | 32.41 | 100.00 | 49.49 | 50.51 |
| Rupganj | 100.00 | 52.46 | 47.54 | 100.00 | 79.82 | 20.18 | 100.00 | 62.15 | 37.85 | 100.00 | 50.01 | 49.99 |
| Sonargaon | 100.00 | 51.68 | 48.32 | 100.00 | 80.59 | 19.41 | 100.00 | 57.49 | 42.51 | 100.00 | 48.57 | 51.43 |

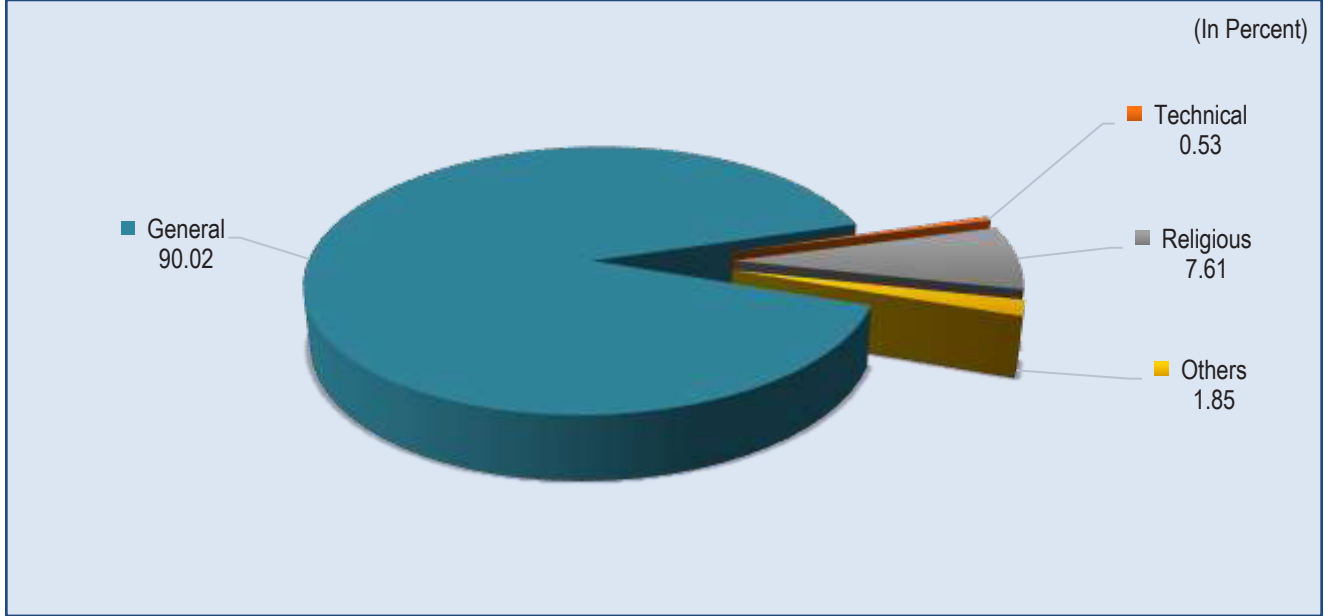
সারণি ৩.১.১৮ এ ৫ বছর ও তদূর্ধ্ব বয়সী জনগোষ্ঠীর শিক্ষার ক্ষেত্র সংক্রান্ত তথ্য-উপাত্ত উপস্থাপন করা হয়েছে। এ সংক্রান্ত উপাত্ত পর্যালোচনায় দেখা যায়, সাধারণ শিক্ষার হার সর্বোচ্চ ৯০.০১%; এরপর রয়েছে ধর্মীয় শিক্ষা ৭.৬০%, অন্যান্য ক্যাটাগরির শিক্ষা ১.৮৪% ও কারিগরি শিক্ষা ০.৫২%। সাধারণ শিক্ষার ক্ষেত্রে পুরুষ

The data regarding the field of education of the population aged 5 years and above are presented in Table 3.1.18. Analysing the data, it is evident that general education holds the highest share with 90.01% followed by religious with 7.60%, others 1.84% and technical 0.52%. In the case of general

ও নারীর হার যথাক্রমে ৫১.৬৫% ও ৪৮.৩৫%। একইভাবে কারিগরি শিক্ষার ক্ষেত্রে পুরুষ ও নারীর হার যথাক্রমে ৭৬.৮৯% ও ২৩.১১%, এবং ধর্মীয় শিক্ষার ক্ষেত্রে পুরুষ ৬২.২৯% ও নারী ৩৭.৭১%। ইহা লক্ষণীয় যে, কারিগরি শিক্ষার ক্ষেত্রে পুরুষের চেয়ে নারীদের অংশগ্রহণ তুলনামূলক অনেক কম।

education, the proportion of male and female are 51.65% and 48.35% respectively. Likewise, the proportion of male and female in technical education are 76.89% and 23.11% and in religious education, 62.29% and 37.71% respectively. It can be noted that in technical education, female participation is comparatively lower than male.

Figure 3.1.10 Field of Education, 2022



লেখচিত্র ৩.১.১০ থেকে স্পষ্ট যে, জেলায় শিক্ষার ক্ষেত্র হিসেবে সাধারণ ক্যাটাগরির হার সর্বোচ্চ যা ৯০.০২%।

It is clearly evident from the Figure 3.1.10 that general education uniquely occupies the highest share with 90.02% in the district.

৩.১.৭ কাজের মর্যাদা

এ সেকশনে ৫ বছর ও তদুর্ধ্ব বয়সী জনগোষ্ঠীর সংখ্যা ও কাজের মর্যাদা সংক্রান্ত উপাত্ত উপস্থাপন করা হয়েছে। এখানে বর্তমানে কাজে নিয়োজিত, কাজ খুঁজছেন, গৃহস্থালি কাজে নিয়োজিত কিংবা কোনো কাজ করেন না, এমন জনগোষ্ঠীর উপাত্ত প্রদান করা হয়েছে। এছাড়া, ১৫ হতে ২৪ বছর বয়সীদের মধ্যে যারা শুমারিকালে কোনোরূপ শিক্ষা, অর্থনৈতিক কাজ বা প্রশিক্ষণে নিয়োজিত ছিলেন না তাদের (NEET Population) উপাত্তও প্রদান করা হয়েছে।

3.1.7 Working Status

This section represents the working status of the population aged 5 years & above. The data on the population, employed, engaged in household work, looking for work, and do not work are described in various extents in this section. Moreover, the data on the population aged 15-24 years, those who were not in education, employment or in any training (NEET) during the census period are also given here.

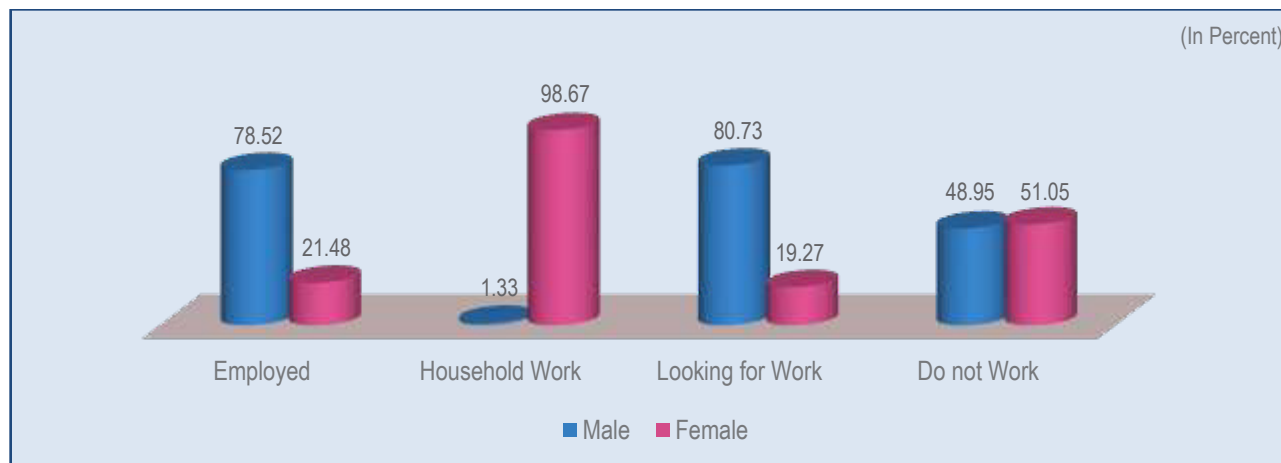
Table 3.1.19 Population Aged 5 Years and above by Working Status, Sex, City Corporation and Upazila, 2022

| City Corporation/ Upazila | Total | | | Employed | | | Household Work | | | Looking for Work | | | Do not Work | | |
|-------------------------------------|----------------|----------------|----------------|----------------|----------------|---------------|----------------|--------------|---------------|------------------|--------------|--------------|----------------|---------------|---------------|
| | Total | Male | Female | Total | Male | Female | Total | Male | Female | Total | Male | Female | Total | Male | Female |
| 1 | 2 | 3 | 4 | 5 | 6 | 7 | 8 | 9 | 10 | 11 | 12 | 13 | 14 | 15 | 16 |
| Number | | | | | | | | | | | | | | | |
| Narayanganj | 3563324 | 1840629 | 1722695 | 1547530 | 1215085 | 332445 | 775725 | 10282 | 765443 | 26041 | 21023 | 5018 | 1214028 | 594239 | 619789 |
| Rural | 2112328 | 1091445 | 1020883 | 933110 | 723148 | 209962 | 467090 | 6616 | 460474 | 14943 | 12217 | 2726 | 697185 | 349464 | 347721 |
| Urban | 1450996 | 749184 | 701812 | 614420 | 491937 | 122483 | 308635 | 3666 | 304969 | 11098 | 8806 | 2292 | 516843 | 244775 | 272068 |
| Narayanganj City Corporation | 890316 | 460560 | 429756 | 375488 | 301754 | 73734 | 185584 | 1947 | 183637 | 6587 | 5211 | 1376 | 322657 | 151648 | 171009 |
| Araihazar | 419502 | 209209 | 210293 | 153071 | 129118 | 23953 | 109637 | 2527 | 107110 | 3872 | 3017 | 855 | 152922 | 74547 | 78375 |
| Bandar | 185928 | 94345 | 91583 | 74747 | 60748 | 13999 | 45924 | 449 | 45475 | 1367 | 1176 | 191 | 63890 | 31972 | 31918 |
| Narayanganj Sadar | 925668 | 484170 | 441498 | 460315 | 337181 | 123134 | 173966 | 1147 | 172819 | 5156 | 4114 | 1042 | 286231 | 141728 | 144503 |
| Rupganj | 641055 | 334630 | 306425 | 280641 | 221874 | 58767 | 142849 | 2140 | 140709 | 5370 | 4372 | 998 | 212195 | 106244 | 105951 |
| Sonargaon | 500855 | 257715 | 243140 | 203268 | 164410 | 38858 | 117765 | 2072 | 115693 | 3689 | 3133 | 556 | 176133 | 88100 | 88033 |
| Percent | | | | | | | | | | | | | | | |
| Narayanganj | 100.00 | 51.65 | 48.35 | 100.00 | 78.52 | 21.48 | 100.00 | 1.33 | 98.67 | 100.00 | 80.73 | 19.27 | 100.00 | 48.95 | 51.05 |
| Rural | 100.00 | 51.67 | 48.33 | 100.00 | 77.50 | 22.50 | 100.00 | 1.42 | 98.58 | 100.00 | 81.76 | 18.24 | 100.00 | 50.13 | 49.87 |
| Urban | 100.00 | 51.63 | 48.37 | 100.00 | 80.07 | 19.93 | 100.00 | 1.19 | 98.81 | 100.00 | 79.35 | 20.65 | 100.00 | 47.36 | 52.64 |
| Narayanganj City Corporation | 100.00 | 51.73 | 48.27 | 100.00 | 80.36 | 19.64 | 100.00 | 1.05 | 98.95 | 100.00 | 79.11 | 20.89 | 100.00 | 47.00 | 53.00 |
| Araihazar | 100.00 | 49.87 | 50.13 | 100.00 | 84.35 | 15.65 | 100.00 | 2.30 | 97.70 | 100.00 | 77.92 | 22.08 | 100.00 | 48.75 | 51.25 |
| Bandar | 100.00 | 50.74 | 49.26 | 100.00 | 81.27 | 18.73 | 100.00 | 0.98 | 99.02 | 100.00 | 86.03 | 13.97 | 100.00 | 50.04 | 49.96 |
| Narayanganj Sadar | 100.00 | 52.30 | 47.70 | 100.00 | 73.25 | 26.75 | 100.00 | 0.66 | 99.34 | 100.00 | 79.79 | 20.21 | 100.00 | 49.52 | 50.48 |
| Rupganj | 100.00 | 52.20 | 47.80 | 100.00 | 79.06 | 20.94 | 100.00 | 1.50 | 98.50 | 100.00 | 81.42 | 18.58 | 100.00 | 50.07 | 49.93 |
| Sonargaon | 100.00 | 51.46 | 48.54 | 100.00 | 80.88 | 19.12 | 100.00 | 1.76 | 98.24 | 100.00 | 84.93 | 15.07 | 100.00 | 50.02 | 49.98 |

সারণি ৩.১.১৯ এ ৫ বছর ও তদুর্ধ্ব বয়সী জনগোষ্ঠীর কাজের মর্যাদা সংক্রান্ত উপাত্ত উপস্থাপন করা হয়েছে। প্রদত্ত উপাত্ত বিশ্লেষণে দেখা যায়, বর্ণিত বয়সী মোট জনসংখ্যার মধ্যে কাজে নিয়োজিত ৪৩.৪২%, গৃহস্থালী কাজে নিয়োজিত ২১.৭৭%, বর্তমানে কাজ খুঁজছে ০.৭৩%, এবং ৩৪.০৭% কোনো কাজ করছে না। লিঙ্গভিত্তিক বিশ্লেষণে দেখা যায়, বর্তমানে কাজে নিয়োজিত জনগোষ্ঠীর মধ্যে পুরুষ ৭৮.৫২% ও নারী ২১.৪৮%। অন্যদিকে গৃহস্থালী কাজে নিয়োজিতদের মধ্যে পুরুষ ও নারীর হার যথাক্রমে ১.৩৩% ও ৯৮.৬৭% এবং বর্তমানে যারা কাজ খুঁজছে তাদের মধ্যে পুরুষ ও নারীর হার যথাক্রমে ৮০.৭৩% ও ১৯.২৭%। এছাড়া কোনোরূপ কাজ করে না এমন জনগোষ্ঠীর মধ্যে পুরুষ ও নারীর হার যথাক্রমে ৪৮.৯৫% ও ৫১.০৫%।

The Table 3.1.19 depicts the findings of working status of the population aged 5 years and above. The analysis shows that out of the total population of 5 years and above, 43.42% are employed, 21.77% engaged in household work, 0.73% looking for work and 34.07% do not work. By sex, it is seen that the proportion of male and female in the employed population is 78.52% and 21.48% respectively. On the other hand, the proportion of male and female engaged in household work is 1.33% and 98.67%, and the same in the category of looking for work are 80.73% and 19.27% respectively. Additionally, the proportion of male and female not engaged in any work are 48.95% and 51.05% respectively.

Figure 3.1.11 Working Status of Population Aged 5 Years and above by Sex, 2022



লেখচিত্র ৩.১.১১ এ দেখা যায়, জেলায় কাজে নিয়োজিত মোট জনসংখ্যার মধ্যে নারীর তুলনায় পুরুষের হার অনেক বেশি। একইভাবে, বর্তমানে যারা কাজ খুঁজছে তাদের মধ্যেও নারীর চেয়ে পুরুষের হার উল্লেখযোগ্য পরিমাণে বেশি।

Figure 3.1.11 exposes that in the case of the employed population in the district, the rate for male is remarkably higher than that of female. Similarly, in the case of the population looking for work, male appears as the highest.

Table 3.1.20 Population Aged 5 Years and above by Working Status, Age, Sex and Location, 2022

| Working Status | Age Group in Years | | | | | | | | | | | |
|------------------|--------------------|---------------|----------------|---------------|---------------|---------------|----------------|--------------|---------------|---------------|----------------|--------------|
| | Total | | | | Rural | | | | Urban | | | |
| | 5-9 | 10-14 | 15-64 | 65* | 5-9 | 10-14 | 15-64 | 65* | 5-9 | 10-14 | 15-64 | 65* |
| 1 | 2 | 3 | 4 | 5 | 6 | 7 | 8 | 9 | 10 | 11 | 12 | 13 |
| Number | | | | | | | | | | | | |
| Total | | | | | | | | | | | | |
| Total | 338910 | 363553 | 2707161 | 153700 | 204818 | 216858 | 1595354 | 95298 | 134092 | 146695 | 1111807 | 58402 |
| Employed | 1575 | 24726 | 1481767 | 39462 | 844 | 14499 | 893866 | 23901 | 731 | 10227 | 587901 | 15561 |
| Household Work | 1308 | 4937 | 741486 | 27994 | 848 | 2979 | 445125 | 18138 | 460 | 1958 | 296361 | 9856 |
| Looking for Work | 139 | 882 | 24667 | 353 | 75 | 488 | 14173 | 207 | 64 | 394 | 10494 | 146 |
| Do not Work | 335888 | 333008 | 459241 | 85891 | 203051 | 198892 | 242190 | 53052 | 132837 | 134116 | 217051 | 32839 |
| Male | | | | | | | | | | | | |
| Total | 176383 | 191704 | 1386292 | 86250 | 106578 | 114834 | 816588 | 53445 | 69805 | 76870 | 569704 | 32805 |
| Employed | 954 | 15963 | 1160520 | 37648 | 522 | 9400 | 690314 | 22912 | 432 | 6563 | 470206 | 14736 |
| Household Work | 414 | 558 | 6128 | 3182 | 268 | 371 | 3363 | 2614 | 146 | 187 | 2765 | 568 |
| Looking for Work | 80 | 699 | 19932 | 312 | 44 | 381 | 11609 | 183 | 36 | 318 | 8323 | 129 |
| Do not Work | 174935 | 174484 | 199712 | 45108 | 105744 | 104682 | 111302 | 27736 | 69191 | 69802 | 88410 | 17372 |
| Female | | | | | | | | | | | | |
| Total | 162527 | 171849 | 1320869 | 67450 | 98240 | 102024 | 778766 | 41853 | 64287 | 69825 | 542103 | 25597 |
| Employed | 621 | 8763 | 321247 | 1814 | 322 | 5099 | 203552 | 989 | 299 | 3664 | 117695 | 825 |
| Household Work | 894 | 4379 | 735358 | 24812 | 580 | 2608 | 441762 | 15524 | 314 | 1771 | 293596 | 9288 |
| Looking for Work | 59 | 183 | 4735 | 41 | 31 | 107 | 2564 | 24 | 28 | 76 | 2171 | 17 |
| Do not Work | 160953 | 158524 | 259529 | 40783 | 97307 | 94210 | 130888 | 25316 | 63646 | 64314 | 128641 | 15467 |

| Percent | | | | | | | | | | | | |
|------------------|-------------|--------------|--------------|-------------|-------------|--------------|--------------|-------------|-------------|--------------|--------------|-------------|
| Total | | | | | | | | | | | | |
| Total | 9.51 | 10.20 | 75.97 | 4.31 | 9.70 | 10.27 | 75.53 | 4.51 | 9.24 | 10.11 | 76.62 | 4.02 |
| Employed | 0.10 | 1.60 | 95.75 | 2.55 | 0.09 | 1.55 | 95.79 | 2.56 | 0.12 | 1.66 | 95.68 | 2.53 |
| Household Work | 0.17 | 0.64 | 95.59 | 3.61 | 0.18 | 0.64 | 95.30 | 3.88 | 0.15 | 0.63 | 96.02 | 3.19 |
| Looking for Work | 0.53 | 3.39 | 94.72 | 1.36 | 0.50 | 3.27 | 94.85 | 1.39 | 0.58 | 3.55 | 94.56 | 1.32 |
| Do not Work | 27.67 | 27.43 | 37.83 | 7.07 | 29.12 | 28.53 | 34.74 | 7.61 | 25.70 | 25.95 | 42.00 | 6.35 |
| Male | | | | | | | | | | | | |
| Total | 9.58 | 10.42 | 75.32 | 4.69 | 9.76 | 10.52 | 74.82 | 4.90 | 9.32 | 10.26 | 76.04 | 4.38 |
| Employed | 0.08 | 1.31 | 95.51 | 3.10 | 0.07 | 1.30 | 95.46 | 3.17 | 0.09 | 1.33 | 95.58 | 3.00 |
| Household Work | 4.03 | 5.43 | 59.60 | 30.95 | 4.05 | 5.61 | 50.83 | 39.51 | 3.98 | 5.10 | 75.42 | 15.49 |
| Looking for Work | 0.38 | 3.32 | 94.81 | 1.48 | 0.36 | 3.12 | 95.02 | 1.50 | 0.41 | 3.61 | 94.52 | 1.46 |
| Do not Work | 29.44 | 29.36 | 33.61 | 7.59 | 30.26 | 29.96 | 31.85 | 7.94 | 28.27 | 28.52 | 36.12 | 7.10 |
| Female | | | | | | | | | | | | |
| Total | 9.43 | 9.98 | 76.67 | 3.92 | 9.62 | 9.99 | 76.28 | 4.10 | 9.16 | 9.95 | 77.24 | 3.65 |
| Employed | 0.19 | 2.64 | 96.63 | 0.55 | 0.15 | 2.43 | 96.95 | 0.47 | 0.24 | 2.99 | 96.09 | 0.67 |
| Household Work | 0.12 | 0.57 | 96.07 | 3.24 | 0.13 | 0.57 | 95.94 | 3.37 | 0.10 | 0.58 | 96.27 | 3.05 |
| Looking for Work | 1.18 | 3.65 | 94.36 | 0.82 | 1.14 | 3.93 | 94.06 | 0.88 | 1.22 | 3.32 | 94.72 | 0.74 |
| Do not Work | 25.97 | 25.58 | 41.87 | 6.58 | 27.98 | 27.09 | 37.64 | 7.28 | 23.39 | 23.64 | 47.28 | 5.68 |

সারণি ৩.১.২০ এ কাজের মর্যাদা সংক্রান্ত উপাত্ত বিভিন্ন বয়স-গুপ্তভিত্তিক প্রদান করা হয়েছে। প্রদত্ত উপাত্ত পর্যালোচনায় দেখা যায়, কাজে নিয়োজিত ব্যক্তিদের মধ্যে ১৫-৬৪ বছর বয়সী জনগোষ্ঠীর হার সর্বাধিক ৭৫.৯৭%। এ হার ৬৫ বছর ও তদূর্ধ্ব বয়সীদের ক্ষেত্রে ৪.৩১% এবং ৫-১৪ বছর বয়সীদের ক্ষেত্রে ১৯.৭১%। লিঙ্গভিত্তিক বিশ্লেষণে দেখা যায়, মোট কাজে নিয়োজিত পুরুষের মধ্যে ৭৫.৩২ শতাংশ ১৫-৬৪ বছর বয়সী এবং নারীদের মধ্যে ৭৬.৬৭ শতাংশ ঐ একই বয়সী। পল্লি ও শহরভিত্তিক বিশ্লেষণে দেখা যায়, কাজে নিয়োজিত ব্যক্তিদের মধ্যে ১৫-৬৪ বছর বয়সীদের হার পল্লিতে ৭৫.৫৩% এবং শহরাঞ্চলে ৭৬.৬২%।

The figures on the working status of the population of specific age group are portrayed in the Table 3.1.20. It is observed that the highest, 75.97% employed population belong to the age of 15-64 years. The rates are 4.31% and 19.71% for the age group of 65 years and above and 5-14 years respectively. Sex-wise analysis shows that out of the total employed male, 75.32% belong to the age group of 15-64 years and of female, 76.67% belong to the same age group. Analysing the figures by location, it is noted that the rate of the total employed population of the age group 15-64 years is 75.53% in the rural areas and 76.62% in the urban areas.

Table 3.1.21 Employed Population by Sex, City Corporation and Upazila, 2022

| City Corporation/ Upazila | Number | | | Percent | | |
|-------------------------------------|----------------|----------------|---------------|--------------|--------------|--------------|
| | Total | Male | Female | Total | Male | Female |
| 1 | 2 | 3 | 4 | 5 | 6 | 7 |
| 5 Years and above | | | | | | |
| Narayanganj | 1547530 | 1215085 | 332445 | 43.43 | 66.01 | 19.30 |
| Rural | 933110 | 723148 | 209962 | 44.17 | 66.26 | 20.57 |
| Urban | 614420 | 491937 | 122483 | 42.34 | 65.66 | 17.45 |
| Narayanganj City Corporation | 375488 | 301754 | 73734 | 42.17 | 65.52 | 17.16 |
| Araihazar | 74210 | 63175 | 11035 | 38.76 | 64.83 | 11.74 |
| Bandar | 301278 | 238579 | 62699 | 43.11 | 65.70 | 18.67 |
| Narayanganj Sadar | 153071 | 129118 | 23953 | 36.49 | 61.72 | 11.39 |
| Rupganj | 74747 | 60748 | 13999 | 40.20 | 64.39 | 15.29 |
| Sonargaon | 460315 | 337181 | 123134 | 49.73 | 69.64 | 27.89 |
| 15 Years and above | | | | | | |
| Narayanganj | 1521229 | 1198168 | 323061 | 53.17 | 81.37 | 23.27 |
| Rural | 917767 | 713226 | 204541 | 54.28 | 81.98 | 24.93 |
| Urban | 603462 | 484942 | 118520 | 51.57 | 80.49 | 20.88 |
| Narayanganj City Corporation | 369067 | 297598 | 71469 | 51.14 | 80.07 | 20.41 |
| Araihazar | 72896 | 62237 | 10659 | 47.45 | 80.26 | 14.01 |
| Bandar | 296171 | 235361 | 60810 | 52.13 | 80.02 | 22.19 |
| Narayanganj Sadar | 150924 | 127383 | 23541 | 46.04 | 78.63 | 14.19 |
| Rupganj | 73914 | 60106 | 13808 | 50.17 | 81.07 | 18.87 |
| Sonargaon | 449506 | 330818 | 118688 | 59.81 | 84.38 | 33.02 |

সারণি ৩.১.২১ এ কাজে নিয়োজিত জনগোষ্ঠীর উপাত্ত ৫ বছর ও তদূর্ধ্ব এবং ১৫ বছর ও তদূর্ধ্ব দু'টি বয়স-গ্রুপে লিঙ্গভিত্তিক প্রদান করা হয়েছে। সারণি পর্যালোচনায় দেখা যায়, জেলায় ৫ বছর ও তদূর্ধ্ব বয়সী মোট জনসংখ্যার ৪৩.৪৩% কাজে নিয়োজিত রয়েছে; জাতীয় পর্যায়ে এ হার ৩৩.৪৩%। জেলায় লিঙ্গভিত্তিক বিশ্লেষণে দেখা যায়, ঐ একই বয়সী জনগোষ্ঠীর মধ্যে কাজে নিয়োজিত পুরুষের হার ৬৬.০১% এবং নারী, ১৯.৩০%। পল্লি ও শহর এলাকায় এ হার যথাক্রমে ৪৪.১৭% এবং ৪২.৩৪%। উপজেলাভিত্তিক উপাত্ত বিশ্লেষণে দেখা যায়, সোনারগাঁও-এ ৫ বছর ও তদূর্ধ্ব বয়সী মোট জনসংখ্যার শতকরা ৪৯.৭৩ ভাগ কাজে নিয়োজিত রয়েছে যা সর্বোচ্চ এবং নারায়ণগঞ্জ সদর-এ এ হার সর্বনিম্ন ৩৬.৪৯%।

সারণি হতে আরও দেখা যায়, জেলার ১৫ বছর ও তদূর্ধ্ব বয়সী মোট জনসংখ্যার মধ্যে কাজে নিয়োজিত রয়েছে ৫৩.১৭%। জাতীয় পর্যায়ে এ হার ৪২.০২%। জেলায় পুরুষ এবং নারীর ক্ষেত্রে এ হার যথাক্রমে ৮১.৩৭% ও ২৩.২৭%। পল্লি এলাকায় ঐ একই বয়সী কাজে নিয়োজিত জনসংখ্যার হার ৫৪.২৮% এবং শহর এলাকায় ৫১.৫৭%। উপজেলাভিত্তিক প্রদত্ত উপাত্ত থেকে দেখা যায়, সোনারগাঁও-এ ১৫ বছর ও তদূর্ধ্ব বয়সী মোট জনসংখ্যার সর্বোচ্চ ৫৯.৮১% কাজে নিয়োজিত এবং নারায়ণগঞ্জ সদর-এ হার ৪৬.০৪% যা সর্বনিম্ন।

The Table 3.1.21 shows the findings of employed population aged 5 years and above and 15 years and above by sex. It is revealed that, out of the total population aged 5 years and above of the district, 43.43% are employed which is 33.43% at the national level. In the district, for the population of the same age group, the rates are 66.01% for male and 19.30% for female. The employed population in rural and urban areas are 44.17% and 42.34% respectively. Analysing by upazila, it is evident that the rate is the highest, 49.73% in Sonargaon while the lowest 36.49% is in Narayanganj Sadar.

The table also depicts that out of the total population of the district of age 15 years and above, the employed population stands at 53.17% which is 42.02% at the national level. In the district, the rates for male and female are 81.37% and 23.27% respectively. The employed population of the said age group are 54.28% in the rural areas and 51.57% in the urban areas. It is also observed from the data by upazila, the rate of the employed population aged 15 years and above is the highest, 59.81% in Sonargaon and the lowest, 46.04% in Narayanganj Sadar.

Table 3.1.22 Employed Population Aged 5 Years and above by Type of Work, City Corporation and Upazila 2022

| City Corporation/ Upazila | Total | Salary/Wage | Profit | Household Use/Consumption | Apprenticeship |
|-------------------------------------|----------------|----------------|---------------|------------------------------|----------------|
| | Total | Total | Total | Total | Total |
| 1 | 2 | 3 | 4 | 5 | 6 |
| Number | | | | | |
| Narayanganj | 1547530 | 1141109 | 316695 | 58342 | 31384 |
| Rural | 933110 | 669563 | 191761 | 46433 | 25353 |
| Urban | 614420 | 471546 | 124934 | 11909 | 6031 |
| Narayanganj City Corporation | 375488 | 290740 | 77355 | 4655 | 2738 |
| Araihazar | 153071 | 95506 | 39594 | 13058 | 4913 |
| Bandar | 74747 | 50839 | 18384 | 3216 | 2308 |
| Narayanganj Sadar | 460315 | 360027 | 76027 | 13788 | 10473 |
| Rupganj | 280641 | 204581 | 58715 | 12273 | 5072 |
| Sonargaon | 203268 | 139416 | 46620 | 11352 | 5880 |
| Percent | | | | | |
| Narayanganj | 100.00 | 73.74 | 20.46 | 3.77 | 2.03 |
| Rural | 100.00 | 71.76 | 20.55 | 4.98 | 2.72 |
| Urban | 100.00 | 76.75 | 20.33 | 1.94 | 0.98 |
| Narayanganj City Corporation | 100.00 | 77.43 | 20.60 | 1.24 | 0.73 |
| Araihazar | 100.00 | 62.39 | 25.87 | 8.53 | 3.21 |
| Bandar | 100.00 | 68.01 | 24.59 | 4.30 | 3.09 |
| Narayanganj Sadar | 100.00 | 78.21 | 16.52 | 3.00 | 2.28 |
| Rupganj | 100.00 | 72.90 | 20.92 | 4.37 | 1.81 |
| Sonargaon | 100.00 | 68.59 | 22.94 | 5.58 | 2.89 |

সারণি ৩.১.২২ এ কাজে নিয়োজিত জনগোষ্ঠীর কাজের ধরন সংক্রান্ত উপাত্ত উপস্থাপন করা হয়েছে। জেলার মোট কর্মরত জনসংখ্যার মধ্যে সর্বাধিক ৭৩.৭৪% বেতন/মজুরির বিনিময়ে কাজ করে। এছাড়াও ২০.৪৬% মুনাফার উদ্দেশ্যে, ৩.৭৭% খানার ব্যবহার বা ভোগের জন্য এবং ২.০৩% শিক্ষানবিস হিসেবে কাজ করে। অন্যদিকে, সিটি কর্পোরেশন এলাকায় কাজে নিয়োজিত মোট জনগোষ্ঠীর ৭৭.৪৩% বেতন/মজুরির বিনিময়ে এবং ২০.৬০% মুনাফার উদ্দেশ্যে কাজ করে।

পল্লি ও শহর এলাকাভিত্তিক পর্যালোচনায় দেখা যায়, বেতন/মজুরির বিনিময়ে কর্মরত মোট জনসংখ্যার মধ্যে ৫৮.৬৮% পল্লিতে এবং ৪১.৩২% শহরে বসবাস করে। একইভাবে মুনাফার উদ্দেশ্যে কর্মরতদের মধ্যে ৬০.৫৫% পল্লি এবং ৩৯.৪৫% শহর এলাকায় বসবাস করে।

Table 3.1.22 illustrates the data on type of work of the employed population. It is found that out of the total employed population, the highest 73.74% are engaged for salary/wages. Besides, the percentages, worked for profit, household use/consumption and apprenticeship are evident as 20.46, 3.77 and 2.03 respectively. On the other hand, in the city corporation area, the employed population engaged for salary/wages is 77.43% and for profit, 20.60%.

Analysing the figures by location, it is apparent that out of the total employed persons working for salary/wages, 58.68% lives in the rural areas and 41.32% in the urban areas. On the other hand, out of the total number of persons who work for profit, 60.55% are in the rural areas and 39.45% in the urban areas.

Table 3.1.23 Employed Population Aged 5 Years and above by Sector, Sex, City Corporation and Upazila, 2022

| City Corporation/ Upazila | Total | | | Agriculture | | | Industry | | | Service | | |
|-------------------------------------|----------------|----------------|---------------|---------------|--------------|--------------|---------------|---------------|---------------|---------------|---------------|--------------|
| | Total | Male | Female | Total | Male | Female | Total | Male | Female | Total | Male | Female |
| 1 | 2 | 3 | 4 | 5 | 6 | 7 | 8 | 9 | 10 | 11 | 12 | 13 |
| Number | | | | | | | | | | | | |
| Narayanganj | 1547530 | 1215085 | 332445 | 154866 | 84322 | 70544 | 733136 | 555697 | 177439 | 659528 | 575066 | 84462 |
| Rural | 933110 | 723148 | 209962 | 131933 | 68274 | 63659 | 429793 | 326886 | 102907 | 371384 | 327988 | 43396 |
| Urban | 614420 | 491937 | 122483 | 22933 | 16048 | 6885 | 303343 | 228811 | 74532 | 288144 | 247078 | 41066 |
| Narayanganj City Corporation | 375488 | 301754 | 73734 | 4988 | 4676 | 312 | 187729 | 141948 | 45781 | 182771 | 155130 | 27641 |
| Araihazar | 153071 | 129118 | 23953 | 35216 | 23382 | 11834 | 46935 | 41676 | 5259 | 70920 | 64060 | 6860 |
| Bandar | 74747 | 60748 | 13999 | 10900 | 4742 | 6158 | 28044 | 23491 | 4553 | 35803 | 32515 | 3288 |
| Narayanganj Sadar | 460315 | 337181 | 123134 | 40196 | 13658 | 26538 | 254170 | 182622 | 71548 | 165949 | 140901 | 25048 |
| Rupganj | 280641 | 221874 | 58767 | 29309 | 17630 | 11679 | 138310 | 103098 | 35212 | 113022 | 101146 | 11876 |
| Sonargaon | 203268 | 164410 | 38858 | 34257 | 20234 | 14023 | 77948 | 62862 | 15086 | 91063 | 81314 | 9749 |
| Percent | | | | | | | | | | | | |
| Narayanganj | 100.00 | 78.52 | 21.48 | 100.00 | 54.45 | 45.55 | 100.00 | 75.80 | 24.20 | 100.00 | 87.19 | 12.81 |
| Rural | 100.00 | 77.50 | 22.50 | 100.00 | 51.75 | 48.25 | 100.00 | 76.06 | 23.94 | 100.00 | 88.32 | 11.68 |
| Urban | 100.00 | 80.07 | 19.93 | 100.00 | 69.98 | 30.02 | 100.00 | 75.43 | 24.57 | 100.00 | 85.75 | 14.25 |
| Narayanganj City Corporation | 100.00 | 80.36 | 19.64 | 100.00 | 93.74 | 6.26 | 100.00 | 75.61 | 24.39 | 100.00 | 84.88 | 15.12 |
| Araihazar | 100.00 | 84.35 | 15.65 | 100.00 | 66.40 | 33.60 | 100.00 | 88.80 | 11.20 | 100.00 | 90.33 | 9.67 |
| Bandar | 100.00 | 81.27 | 18.73 | 100.00 | 43.50 | 56.50 | 100.00 | 83.76 | 16.24 | 100.00 | 90.82 | 9.18 |
| Narayanganj Sadar | 100.00 | 73.25 | 26.75 | 100.00 | 33.98 | 66.02 | 100.00 | 71.85 | 28.15 | 100.00 | 84.91 | 15.09 |
| Rupganj | 100.00 | 79.06 | 20.94 | 100.00 | 60.15 | 39.85 | 100.00 | 74.54 | 25.46 | 100.00 | 89.49 | 10.51 |
| Sonargaon | 100.00 | 80.88 | 19.12 | 100.00 | 59.07 | 40.93 | 100.00 | 80.65 | 19.35 | 100.00 | 89.29 | 10.71 |

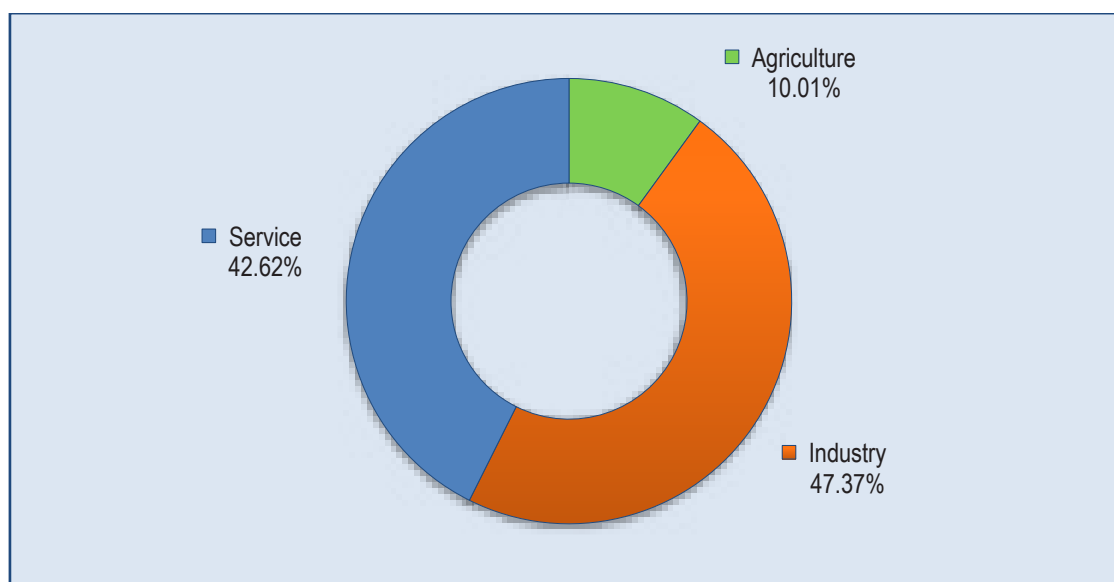
সারণি ৩.১.২৩ এ কাজে নিয়োজিত ব্যক্তিদের কাজের ক্ষেত্র সংক্রান্ত উপাত্ত উপস্থাপন করা হয়েছে। জেলার কাজে নিয়োজিত জনগোষ্ঠীর মধ্যে সর্বাধিক ৪৭.৩৭% শিল্পখাতে কর্মরত রয়েছেন। এছাড়াও উক্ত জনগোষ্ঠীর মধ্যে ৪২.৬২% সেবা এবং ১০.০১% কৃষিখাতে কর্মরত রয়েছেন। লিঙ্গভিত্তিক বিশ্লেষণে দেখা যায়, কৃষিখাতে কর্মরত মোট জনগোষ্ঠীর মধ্যে ৫৪.৪৫% পুরুষ ও ৪৫.৫৫% নারী। অন্যদিকে সেবাখাতে কর্মরতদের মধ্যে পুরুষ ও নারীর হার যথাক্রমে ৮৭.১৯% ও ১২.৮১% এবং শিল্পখাতে এ হার যথাক্রমে ৭৫.৮০% ও ২৪.২০%।

পল্লি ও শহরভিত্তিক পর্যালোচনায় দেখা যায়, কৃষিখাতে কর্মরতদের মধ্যে পল্লিতে ৮৫.১৯% ও শহরে ১৪.৮০% বসবাস করে। অন্যদিকে, সেবাখাতে কর্মরতদের মধ্যে ৫৬.৩১% পল্লি এবং ৪৩.৬৯% শহর এলাকায় বসবাস করে।

Table 3.1.23 exposes the data on employed population by working sectors. It shows that the highest 47.37% of the total employed population are engaged in industry followed by 42.62% in service and 10.01% in Agriculture sector. Analysing the figures by sex, it is found that of the total population employed in the agriculture sector, 54.45% are male and 45.55% female. On the other hand, in the service sector, the percentage of the same for male is 87.19 and for female 12.81 while it is marked as 75.80% for male and 24.20% for female in the industry sector.

The table shows that out of the total population employed in the agriculture sector, 85.19% are in the rural areas and 14.80% in the urban areas. On the other hand, the rural and urban shares of the population employed in the service sector are 56.31% and 43.69% respectively.

Figure 3.1.12 Employed Population Aged 5 Years and above by Sector, 2022



লেখচিত্র ৩.১.১২ এ দেখা যায় যে, জেলায় কাজে নিয়োজিত জনগোষ্ঠীর মধ্যে ৪৭.৩৭% শিল্পখাতে, ৪২.৬২% সেবা ও ১০.০১% কৃষিখাতে কর্মরত রয়েছে।

It is evident in the Figure 3.1.12 that out of the total employed population of the district, 47.37% are engaged in industry, 42.62% in service and 10.01% in agriculture sector.

Table 3.1.24 Population Aged 15-24 Years Not in Education, Employment or Training (NEET) by Sex, City Corporation and Upazila, 2022

| City Corporation/ Upazila | Total | | | Male | | | Female | | |
|-------------------------------------|---------------|----------------|----------------|--------------|----------------|----------------|---------------|----------------|----------------|
| | Total | 15-19 Years | 20-24 Years | Total | 15-19 Years | 20-24 Years | Total | 15-19 Years | 20-24 Years |
| 1 | 2 | 3 | 4 | 5 | 6 | 7 | 8 | 9 | 10 |
| Number | | | | | | | | | |
| Narayanganj | 264045 | 106757 | 157288 | 40027 | 24039 | 15988 | 224018 | 82718 | 141300 |
| Rural | 157885 | 64662 | 93223 | 23540 | 14403 | 9137 | 134345 | 50259 | 84086 |
| Urban | 106160 | 42095 | 64065 | 16487 | 9636 | 6851 | 89673 | 32459 | 57214 |
| Narayanganj City Corporation | 62473 | 24236 | 38237 | 9860 | 5695 | 4165 | 52613 | 18541 | 34072 |
| Araihazar | 36015 | 15678 | 20337 | 5608 | 3726 | 1882 | 30407 | 11952 | 18455 |
| Bandar | 14537 | 5870 | 8667 | 2035 | 1210 | 825 | 12502 | 4660 | 7842 |
| Narayanganj Sadar | 62906 | 25593 | 37313 | 9130 | 5467 | 3663 | 53776 | 20126 | 33650 |
| Rupganj | 48858 | 19423 | 29435 | 6997 | 4114 | 2883 | 41861 | 15309 | 26552 |
| Sonargaon | 39256 | 15957 | 23299 | 6397 | 3827 | 2570 | 32859 | 12130 | 20729 |
| Percent | | | | | | | | | |
| Narayanganj | 31.48 | 25.58 | 37.31 | 10.03 | 11.97 | 8.06 | 50.95 | 38.20 | 63.32 |
| Rural | 31.62 | 25.95 | 37.26 | 9.87 | 11.99 | 7.72 | 51.49 | 38.94 | 63.78 |
| Urban | 31.27 | 25.03 | 37.39 | 10.26 | 11.94 | 8.56 | 50.16 | 37.12 | 62.66 |
| Narayanganj City Corporation | 30.25 | 23.99 | 36.24 | 10.10 | 11.65 | 8.54 | 48.33 | 35.56 | 60.07 |

| City Corporation/ Upazila | Total | | | Male | | | Female | | |
|------------------------------|-------|----------------|----------------|-------|----------------|----------------|--------|----------------|----------------|
| | Total | 15-19 Years | 20-24 Years | Total | 15-19 Years | 20-24 Years | Total | 15-19 Years | 20-24 Years |
| 1 | 2 | 3 | 4 | 5 | 6 | 7 | 8 | 9 | 10 |
| Araihazar | 37.28 | 30.40 | 45.15 | 12.03 | 14.58 | 8.94 | 60.80 | 45.92 | 76.95 |
| Bandar | 36.19 | 28.63 | 44.08 | 10.81 | 12.22 | 9.24 | 58.60 | 43.94 | 73.08 |
| Narayanganj Sadar | 27.61 | 22.90 | 32.14 | 8.48 | 10.30 | 6.71 | 44.74 | 34.30 | 54.69 |
| Rupganj | 31.74 | 25.72 | 37.53 | 9.43 | 11.45 | 7.53 | 52.51 | 38.67 | 66.16 |
| Sonargaon | 34.51 | 28.03 | 41.01 | 11.80 | 13.95 | 9.61 | 55.18 | 41.14 | 68.94 |

দেশের ১৫-২৪ বছর বয়সী মোট জনসংখ্যার মধ্যে যারা শুমারিকালে শিক্ষা প্রতিষ্ঠানে অধ্যয়নরত ছিল না, কোনো কাজে নিয়োজিত ছিল না কিংবা কোনো ধরনের প্রশিক্ষণেও সম্পৃক্ত ছিল না, এমন জনগোষ্ঠীকে NEET জনগোষ্ঠী হিসেবে গণনা করা হয়। সারণি ৩.১.২৪ এ লিঙ্গভেদে NEET জনগোষ্ঠীর উপাত্ত উপস্থাপন করা হয়েছে। সারণিতে প্রদত্ত উপাত্ত বিশ্লেষণে দেখা যায়, জেলার মোট NEET জনসংখ্যা ২,৬৪,০৪৫ যা বর্ণিত বয়সী মোট জনসংখ্যার ৩১.৪৮%। এ হার পল্লিতে ৩১.৬২% এবং শহর এলাকায় ৩১.২৭%।

লিঙ্গভিত্তিক বিশ্লেষণে দেখা যায়, জেলায় NEET জনসংখ্যার হার নারীর তুলনায় পুরুষের ক্ষেত্রে অনেক কম যা ১০.০৩%; নারীর ক্ষেত্রে এ হার ৫০.৯৫%। উপজেলাভিত্তিক পর্যালোচনায় দেখা যায়, এ হার আড়াইহাজারে সর্বাধিক ৩৭.২৮% ও নারায়ণগঞ্জ সদরে সর্বনিম্ন ২৭.৬১%।

৩.১.৮ মোবাইল ফোন ও ইন্টারনেট ব্যবহার

এ সেকশনে নিজস্ব ব্যবহারের মোবাইল ফোন ও ইন্টারনেট ব্যবহারকারীর উপাত্ত লিঙ্গভেদে সিটি কর্পোরেশন ও উপজেলাভিত্তিক উপস্থাপন করা হয়েছে।

Population aged 15-24 years who were not in education, employment or training during the census operation are treated as NEET population. The census results on the NEET are presented in Table 3.1.24. The total number of the NEET population in the district is reported as 2,64,045 which is 31.48% of the total population of the said age group. The rate is 31.62% in the rural areas and 31.27% in the urban areas.

Analysing the figures by sex, it is observed that in the case of male, the rate of the NEET population is significantly low, 10.03% while it is prominently high, 50.95% in the case of female. Among the upazilas, the rate is noticed as the highest, Araihazar 37.28% in Araihazar and the lowest, 27.61% in Narayanganj Sadar.

3.1.8 Mobile Phone and Internet Use

The figures of having mobile phones for own use and the internet users are demonstrated in this section by sex, city corporation and upazila.

Table 3.1.25 Population having Mobile Phone for Own Use by Sex, City Corporation and Upazila, 2022

| City Corporation/ Upazila | Number | | | Percent | | |
|-------------------------------------|----------------|----------------|---------------|--------------|--------------|--------------|
| | Total | Male | Female | Total | Male | Female |
| 1 | 2 | 3 | 4 | 5 | 6 | 7 |
| 5 Years and above | | | | | | |
| Narayanganj | 2200580 | 1293354 | 907226 | 61.76 | 70.27 | 52.66 |
| Rural | 1272861 | 757559 | 515302 | 60.26 | 69.41 | 50.48 |
| Urban | 927719 | 535795 | 391924 | 63.94 | 71.52 | 55.84 |
| Narayanganj City Corporation | 588426 | 333164 | 255262 | 66.09 | 72.34 | 59.40 |
| Araihazar | 215379 | 133115 | 82264 | 51.34 | 63.63 | 39.12 |
| Bandar | 110746 | 64344 | 46402 | 59.56 | 68.20 | 50.67 |

| City Corporation/ Upazila | Number | | | Percent | | |
|-------------------------------------|----------------|----------------|---------------|--------------|--------------|--------------|
| | Total | Male | Female | Total | Male | Female |
| 1 | 2 | 3 | 4 | 5 | 6 | 7 |
| Narayanganj Sadar | 597078 | 348719 | 248359 | 64.50 | 72.02 | 56.25 |
| Rupganj | 391026 | 236997 | 154029 | 61.00 | 70.82 | 50.27 |
| Sonargaon | 297925 | 177015 | 120910 | 59.48 | 68.69 | 49.73 |
| 15 Years and above | | | | | | |
| Narayanganj | 2172395 | 1275293 | 897102 | 75.94 | 86.60 | 64.62 |
| Rural | 1256769 | 747002 | 509767 | 74.34 | 85.86 | 62.12 |
| Urban | 915626 | 528291 | 387335 | 78.24 | 87.68 | 68.23 |
| Narayanganj City Corporation | 580738 | 328515 | 252223 | 80.46 | 88.39 | 72.04 |
| Araihazar | 212686 | 131080 | 81606 | 64.88 | 80.92 | 49.21 |
| Bandar | 109284 | 63386 | 45898 | 74.18 | 85.50 | 62.72 |
| Narayanganj Sadar | 588758 | 343650 | 245108 | 78.34 | 87.65 | 68.19 |
| Rupganj | 386114 | 233712 | 152402 | 74.98 | 87.01 | 61.86 |
| Sonargaon | 294815 | 174950 | 119865 | 74.17 | 85.73 | 61.97 |

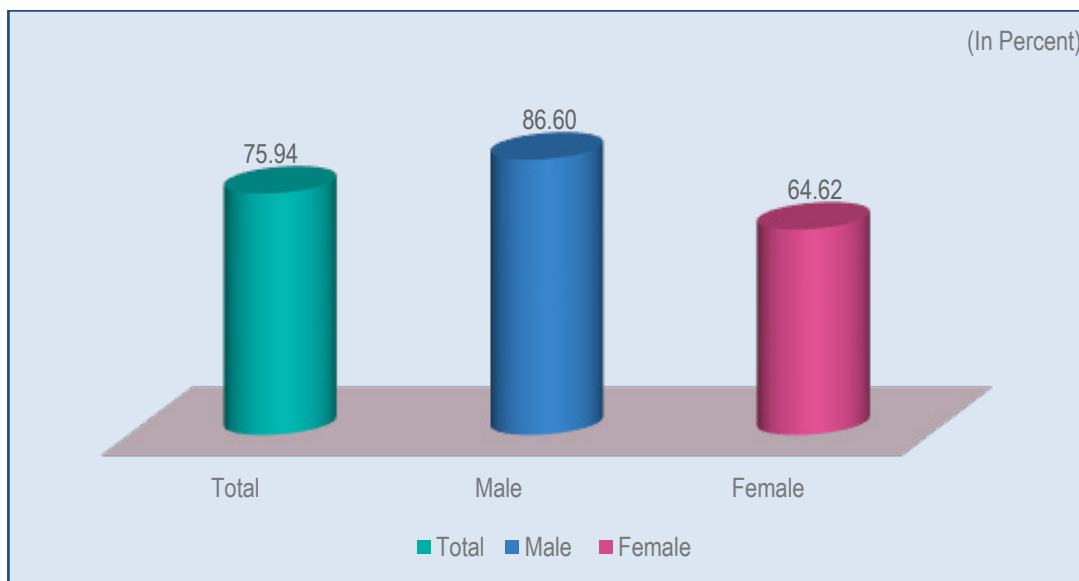
সারণি ৩.১.২৫ এ ৫ বছর ও তদূর্ধ্ব এবং ১৫ বছর ও তদূর্ধ্ব বয়সী জনগোষ্ঠীর মোবাইল ফোন ব্যবহার সংক্রান্ত উপাত্ত উপস্থাপন করা হয়েছে। উপাত্ত পর্যালোচনায় দেখা যায়, জেলার ৫ বছর ও তদূর্ধ্ব বয়সী মোট জনগোষ্ঠীর মধ্যে ৬১.৭৬% এর নিজস্ব ব্যবহারের জন্য মোবাইল ফোন রয়েছে; জাতীয় পর্যায়ে এ হার ৫৫.৯০%। জেলার পল্লি এলাকায় এ হার ৬০.২৬% ও শহর এলাকায় ৬৩.৯৪%। উল্লেখ্য, জেলার সিটি কর্পোরেশন এলাকায় নিজস্ব ব্যবহারের জন্য মোবাইল ফোন রয়েছে এমন জনসংখ্যা ৬৬.০৯%। লিঙ্গভিত্তিক বিশ্লেষণে দেখা যায়, জেলায় বর্ণিত বয়সী জনগোষ্ঠীর মধ্যে ৭০.২৭% পুরুষ ও ৫২.৬৬% নারীর নিজস্ব ব্যবহারের জন্য মোবাইল ফোন রয়েছে। উপজেলাভিত্তিক বিশ্লেষণে দেখা যায়, এ হার নারায়ণগঞ্জ সদরে সর্বোচ্চ ৬৪.৫০%।

প্রদত্ত উপাত্ত থেকে আরও দেখা যায়, ১৫ বছর ও তদূর্ধ্ব বয়সী মোট জনসংখ্যার মধ্যে ৭৫.৯৪% এর নিজস্ব ব্যবহারের জন্য মোবাইল ফোন রয়েছে যা জাতীয় পর্যায়ে ৬৯.৯৩%। এ হার পল্লিতে ৭৪.৩৪% ও শহর এলাকায় ৭৮.২৪%। সিটি কর্পোরেশন এলাকায় এ হার ৮০.৪৬%। লিঙ্গভিত্তিক বিশ্লেষণে দেখা যায়, বর্ণিত বয়সীদের মধ্যে ৮৬.৬০% পুরুষ ও ৬৪.৬২% নারীর নিজস্ব ব্যবহারের জন্য মোবাইল ফোন রয়েছে। উপজেলাভিত্তিক বিশ্লেষণে দেখা যায়, এ হার নারায়ণগঞ্জ সদরে সর্বোচ্চ ৭৮.৩৪%।

The figures on the population having mobile phone for their own use in two groups such as aged 5 years & above and 15 years & above are furnished in the Table 3.1.25. In the district, of the total population of age 5 years and above, 61.76% have been reported to have mobile phone for their own use; at the national level, the rate is 55.90%. In the district, the rate is 60.26% in the rural areas and 63.94% in the urban areas. Noteworthy, the population having mobile phone for their own use in the city corporation area is recorded as 66.09%. It is found from the analysis by sex that 70.27% of male have mobile phone for their own use while it is 52.66% in case of female. Among the upazilas, the rate is noted as the highest, 64.50% in Narayanganj Sadar.

It is also noticed from the data that of the total population of age 15 years and above, 75.94% have mobile phone for their own use which is 42.02% at the national level. In the district, the figure in the rural areas is 74.34% and in the urban areas, 78.24%. The rate is 80.46 in the city corporation area. By sex, the rate is 86.60% for male and 64.62% for female. Analysing the data by upazila, it is found that Narayanganj Sadar occupies the highest with 78.34%.

Figure 3.1.13 Population having Mobile Phone for Own Use Aged 15 Years and above by Sex, 2022



লেখচিত্র ৩.১.১৩ থেকে দেখা যায় যে, জেলার ১৫ ও তদুর্ধ্ব বয়সী জনসংখ্যা যাদের নিজস্ব ব্যবহারের জন্য মোবাইল ফোন রয়েছে তাদের মধ্যে পুরুষের হার নারীর তুলনায় অনেক বেশি।

Figure 3.1.13 displays of the population aged 15 years and above having mobile phone for their own use, male is significantly dominant in comparison with female.

Table 3.1.26 Internet User by Sex, City Corporation and Upazila, 2022

| City Corporation/ Upazila | Number | | | Percent | | |
|-------------------------------------|----------------|---------------|---------------|--------------|--------------|--------------|
| | Total | Male | Female | Total | Male | Female |
| 1 | 2 | 3 | 4 | 5 | 6 | 7 |
| 5 Years and above | | | | | | |
| Narayanganj | 1378114 | 856019 | 522095 | 38.67 | 46.51 | 30.31 |
| Rural | 775681 | 488830 | 286851 | 36.72 | 44.79 | 28.10 |
| Urban | 602433 | 367189 | 235244 | 41.52 | 49.01 | 33.52 |
| Narayanganj City Corporation | 392306 | 233986 | 158320 | 44.06 | 50.80 | 36.84 |
| Araihazar | 129242 | 83198 | 46044 | 30.81 | 39.77 | 21.90 |
| Bandar | 73540 | 43952 | 29588 | 39.55 | 46.59 | 32.31 |
| Narayanganj Sadar | 365019 | 227560 | 137459 | 39.43 | 47.00 | 31.13 |
| Rupganj | 234341 | 152463 | 81878 | 36.56 | 45.56 | 26.72 |
| Sonargaon | 183666 | 114860 | 68806 | 36.67 | 44.57 | 28.30 |
| Trishal | 1378114 | 856019 | 522095 | 38.67 | 46.51 | 30.31 |
| 15 Years and above | | | | | | |
| Narayanganj | 1329289 | 828276 | 501013 | 46.46 | 56.25 | 36.09 |
| Rural | 748992 | 473355 | 275637 | 44.30 | 54.41 | 33.59 |
| Urban | 580297 | 354921 | 225376 | 49.59 | 58.91 | 39.70 |
| Narayanganj City Corporation | 378084 | 226234 | 151850 | 52.38 | 60.87 | 43.37 |
| Araihazar | 123922 | 79948 | 43974 | 37.80 | 49.35 | 26.52 |
| Bandar | 70240 | 42091 | 28149 | 47.68 | 56.77 | 38.47 |
| Narayanganj Sadar | 354811 | 221717 | 133094 | 47.21 | 56.55 | 37.03 |
| Rupganj | 224181 | 146651 | 77530 | 43.53 | 54.60 | 31.47 |
| Sonargaon | 178051 | 111635 | 66416 | 44.79 | 54.71 | 34.34 |

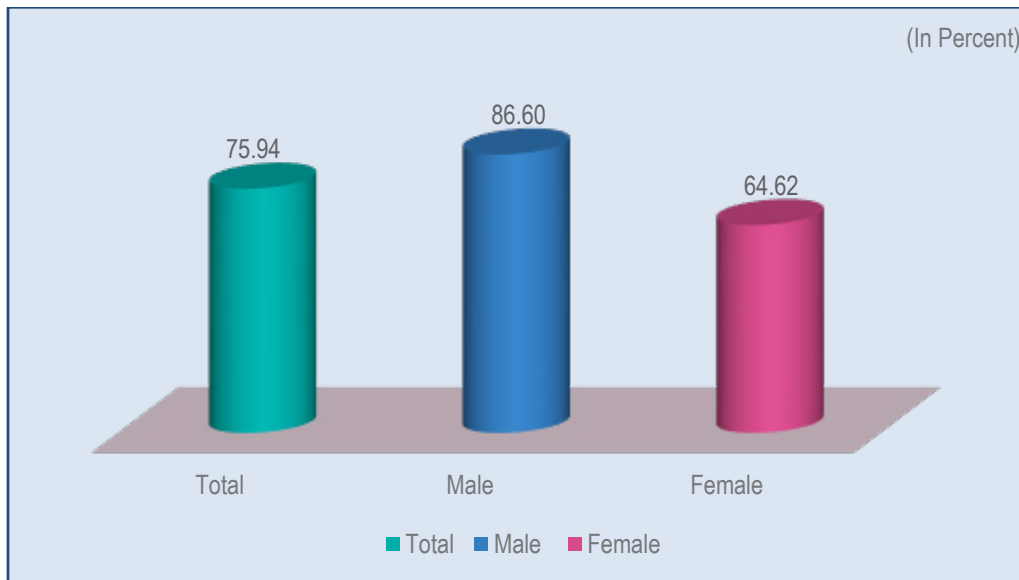
সারণি ৩.১.২৬ এ ৫ বছর ও তদূর্ধ্ব এবং ১৫ বছর ও তদূর্ধ্ব বয়সী জনগোষ্ঠীর মধ্যে শুমারির পূর্ববর্তী ৩ মাসে কমপক্ষে একবার ইন্টারনেট ব্যবহার করেছেন এরূপ ব্যক্তির সংখ্যা ও শতকরা হার উপস্থাপন করা হয়েছে। প্রদত্ত উপাত্ত পর্যালোচনায় দেখা যায়, জেলায় ৫ বছর ও তদূর্ধ্ব বয়সী মোট জনগোষ্ঠীর ৩৮.৬৭% ইন্টারনেট ব্যবহারকারী যা জাতীয় পর্যায়ে ৩০.৬৯%। জেলার পল্লি এলাকায় এ হার ৩৬.৭২% ও শহর এলাকায় ৪১.৫২%। লক্ষণীয় যে, সিটি কর্পোরেশন এলাকায় ইন্টারনেট ব্যবহারকারীর হার ৪৪.০৬%। লিঙ্গাভিত্তিক বিশ্লেষণে দেখা যায়, জেলায় একই বয়সী জনগোষ্ঠীর মধ্যে ৪৬.৫১% পুরুষ ও ৩০.৩১% নারী ইন্টারনেট ব্যবহারকারী রয়েছেন। উপজেলাভিত্তিক বিশ্লেষণে দেখা যায়, এ হার বন্দরে সর্বোচ্চ ৩৯.৫৫% ও আড়াইহাজারে সর্বনিম্ন ৩০.৮১%।

অন্যদিকে, ১৫ বছর ও তদূর্ধ্ব বয়সী জনগোষ্ঠীর মধ্যে ইন্টারনেট ব্যবহারকারীর হার ৪৬.৪৬% যা জাতীয় পর্যায়ে ৩৬.৯২%। এ হার পল্লি এলাকায় ৪৪.৩০% ও শহর এলাকায় ৪৯.৫৯%। সিটি কর্পোরেশন এলাকায় এ হার ৫২.৩৮%। একই বয়সী জনগোষ্ঠীর মধ্যে ৫৬.২৫% পুরুষ ও ৩৬.০৯% নারী ইন্টারনেট ব্যবহারকারী রয়েছেন। উপজেলাভিত্তিক বিশ্লেষণে দেখা যায়, এ হার বন্দরে সর্বোচ্চ ৪৭.৬৮% ও আড়াইহাজারে সর্বনিম্ন ৩৭.৮০%।

The data on the population aged 5 years & above and 15 years & above, who used the internet at least once in the previous three months of the census are presented in the Table 3.1.26. In the district, of the total population of age 5 years & above, 38.67% is reported as internet users while the rate is 41.52% at the national level. In the district, the rate is 36.72% in the rural areas and 41.52% in the urban areas. Noteworthy, the rate of internet users is found, 44.06% in the city corporation area. It is observed from the data by sex that 46.51% of the male is recorded as internet users while it is 30.31% in case of female. Among the upazilas, the rate is noted as the highest, 39.55% in Bandar while the lowest, 30.81% is evident in Arai hazar .

It is also noticed from the data that of the total population of the district of age 15 years and above, 46.46% use the internet which is 36.92 at the national level. In the district, the figure in the rural areas is 44.30% and in the urban areas, 49.59%. The rate is 52.38% in the city corporation area. By sex, the rate is 56.25% for male and 36.09% for female. Analysing the data by upazila, it is found that Bandar holds the highest with 47.68% while Arai hazar is appeared as the lowest with 37.80%.

Figure 3.1.14 Internet User Aged 15 Years and above by Sex, 2022



লেখচিত্র ৩.১.১৪ থেকে দেখা যায়, জেলার ১৫ বছর ও তদূর্ধ্ব বয়সী জনসংখ্যা যারা ইন্টারনেট ব্যবহার করে তাদের মধ্যে পুরুষের হার নারীর তুলনায় অনেক বেশি।

Figure 3.1.14 exhibits that of the population aged 15 years and above using internet, male is notably high in comparison with female.

৩.১.৯ আর্থিক অন্তর্ভুক্তি

জেলার ১৫ বছর ও তদূর্ধ্ব বয়সী জনগোষ্ঠীর মধ্যে যাদের ব্যাংক/বিমা/ক্ষুদ্রঋণ/ডাকঘর বা অন্য কোনো আর্থিক প্রতিষ্ঠানে অ্যাকাউন্ট আছে এবং শুমারির পূর্ববর্তী ১২ মাসে উক্ত অ্যাকাউন্টের মাধ্যমে কমপক্ষে একবার লেনদেন করেছে, এরূপ ব্যক্তির উপাত্ত এ সেকশনে উপস্থাপন করা হয়েছে। অপরদিকে, বিকাশ, নগদ বা রকেট ইত্যাদি মোবাইল ব্যাংকিং অ্যাকাউন্টের মাধ্যমে শুমারির পূর্ববর্তী ১২ মাসে কমপক্ষে একবার আর্থিক লেনদেন করেছে, এমন ব্যক্তির উপাত্তও এখানে তুলে ধরা হয়েছে।

3.1.9 Financial Inclusion

The figures of the population aged 15 years and above having an account with a bank/insurance/micro credit/post office or in any other financial institution, and made at least one financial transaction in the previous twelve months of the census are demonstrated in this section. In addition, data on the same age group of population having mobile banking account like Nagad, bKash, Rocket etc., and made at least one transaction in the twelve months preceding to the census are explained here.

Table 3.1.27 Population Aged 15 Years and above having Account in Financial Institution (Bank/Insurance/Micro-credit/Post office etc.) by Sex, City Corporation and Upazila, 2022

| City Corporation/ Upazila | Number | | | Percent | | |
|-------------------------------------|---------------|---------------|---------------|--------------|--------------|--------------|
| | Total | Male | Female | Total | Male | Female |
| 1 | 2 | 3 | 4 | 5 | 6 | 7 |
| Narayanganj | 670659 | 421252 | 249407 | 23.44 | 28.61 | 17.96 |
| Rural | 378849 | 239598 | 139251 | 22.41 | 27.54 | 16.97 |
| Urban | 291810 | 181654 | 110156 | 24.94 | 30.15 | 19.40 |
| Narayanganj City Corporation | 190778 | 118032 | 72746 | 26.43 | 31.76 | 20.78 |
| Araihazar | 63652 | 39698 | 23954 | 19.42 | 24.51 | 14.44 |
| Bandar | 36192 | 21330 | 14862 | 24.57 | 28.77 | 20.31 |
| Narayanganj Sadar | 164871 | 104670 | 60201 | 21.94 | 26.70 | 16.75 |
| Rupganj | 118344 | 76821 | 41523 | 22.98 | 28.60 | 16.85 |
| Sonargaon | 96822 | 60701 | 36121 | 24.36 | 29.75 | 18.67 |

সারণি ৩.১.২৭ এ ১৫ বছর ও তদূর্ধ্ব বয়সী জনগোষ্ঠীর মধ্যে যাদের একক বা যৌথভাবে ব্যাংক/বিমা/ক্ষুদ্রঋণ/ ডাকঘর ইত্যাদি আর্থিক প্রতিষ্ঠানে অ্যাকাউন্ট রয়েছে তাদের সংখ্যা ও শতকরা হার প্রদর্শন করা হয়েছে। বর্ণিত উপাত্ত বিশ্লেষণে দেখা যায়, জেলায় উক্ত বয়সী জনগোষ্ঠীর মধ্যে ২৩.৪৪% শুমারি পূর্ববর্তী ১২ মাসে অ্যাকাউন্টের মাধ্যমে কমপক্ষে একবার আর্থিক লেনদেন করেছেন। এ হার পল্লিতে ২২.৪১% ও শহরাঞ্চলে ২৪.৯৪%। সিটি কর্পোরেশন এলাকায় অ্যাকাউন্ট রয়েছে, এরূপ জনসংখ্যা ২৬.৪৩%। লিঙ্গভিত্তিক পর্যালোচনায় দেখা যায়, ২৮.৬১% পুরুষ ও ১৭.৯৬% নারী অ্যাকাউন্টের মাধ্যমে আর্থিক লেনদেন করেন। উপজেলাভিত্তিক বিশ্লেষণে দেখা যায়, এ হার বন্দর-এ সর্বোচ্চ ২৪.৫৭% এবং আড়াইহাজার-এ সর্বনিম্ন ১৯.৪২%।

Table 3.1.27 illustrates the data on the population aged 15 years and above having accounts with different financial institutions such as bank, insurance, micro-credit, post office, etc. The analysis shows that 23.44% of the total population of age mentioned above have single or joint account with any financial institution in which they have made at least one transaction in the previous twelve months preceding the census. The rate is manifested as 22.41% in the rural areas and 24.94% in the urban areas. The rate of the population having account is 26.43% in the city corporation area. It is 28.61% for male and 17.96% for female. The analysis by upazila exposes that the figure is the highest, 24.57% in Bandar while it is the lowest, 19.42% in Araihazar.

Table 3.1.28 Population Aged 15 Years and above having Mobile Banking Account by Sex, City Corporation and Upazila, 2022

| City Corporation/ Upazila | Number | | | Percent | | |
|-------------------------------------|----------------|---------------|---------------|--------------|--------------|--------------|
| | Total | Male | Female | Total | Male | Female |
| 1 | 2 | 3 | 4 | 5 | 6 | 7 |
| Narayanganj | 1422136 | 941219 | 480917 | 34.90 | 47.97 | 22.76 |
| Rural | 1020749 | 680525 | 340224 | 32.77 | 45.75 | 20.91 |
| Urban | 401387 | 260694 | 140693 | 41.79 | 54.96 | 28.94 |
| Narayanganj City Corporation | 197192 | 126836 | 70356 | 46.42 | 59.44 | 33.28 |
| Araihazar | 187921 | 128054 | 59867 | 43.13 | 57.96 | 27.87 |
| Bandar | 46739 | 31964 | 14775 | 32.23 | 45.99 | 19.56 |
| Narayanganj Sadar | 128838 | 84509 | 44329 | 38.25 | 53.36 | 24.83 |
| Rupganj | 64756 | 45438 | 19318 | 27.58 | 40.73 | 15.67 |
| Sonargaon | 109693 | 66530 | 43163 | 34.17 | 44.51 | 25.16 |

সারণি ৩.১.২৮ এ ১৫ বছর ও তদূর্ধ্ব বয়সীদের মধ্যে মোবাইল ব্যাংকিং অ্যাকাউন্ট আছে এবং শুমারির পূর্ববর্তী ১২ মাসে উক্ত অ্যাকাউন্টের মাধ্যমে অন্তত একবার আর্থিক লেনদেন করেছেন এমন ব্যক্তিদের উপাত্ত উপস্থাপন করা হয়েছে। প্রদত্ত উপাত্ত পর্যালোচনায় দেখা যায়, জেলায় উক্ত বয়সী জনগোষ্ঠীর মধ্যে মোবাইল ব্যাংকিং অ্যাকাউন্ট ব্যবহারকারীর হার ৩৪.৯০%। এ হার পল্লিতে ৩২.৭৭% ও শহর এলাকায় ৪১.৭৯%। অন্যদিকে সিটি কর্পোরেশন এলাকায় মোবাইল ব্যাংকিং অ্যাকাউন্ট ব্যবহারকারীর হার ৪৬.৪২%। লিঙ্গভিত্তিক বিশ্লেষণে দেখা যায়, জেলার ৪৭.৯৭% পুরুষ ও ২২.৭৬% নারী মোবাইল ব্যাংকিং অ্যাকাউন্টের মাধ্যমে আর্থিক লেনদেন সম্পন্ন করেছেন। উপজেলাগুলোর মধ্যে এ হার আড়াইহাজারে সর্বোচ্চ ৪৩.১৩% এবং রূপগঞ্জ সর্বনিম্ন ২৭.৫৮%।

৩.১.১০ ক্ষুদ্র নৃ-গোষ্ঠী

এ সেকশনে জেলার ক্ষুদ্র নৃ-গোষ্ঠীভুক্ত জনসংখ্যার উপাত্ত উপস্থাপন করা হয়েছে। উল্লেখ্য শুমারিতে ‘ক্ষুদ্র নৃ-গোষ্ঠী সাংস্কৃতিক প্রতিষ্ঠান আইন, ২০১০’ অনুসরণে জনসংখ্যা ও তাদের কিছু বিষয়ে তথ্য সংগ্রহ করা হয় যা এখানে উপস্থাপন করা হয়েছে।

The data on the population aged 15 years & above having mobile banking accounts and made financial transaction at least once in the twelve months preceding the census operation are furnished in the Table 3.1.28. It is found from the analysis that, the persons having mobile banking accounts stands at 34.90% in the district. The rates are 32.77% in the rural areas and 41.79% in the urban areas. Conversely, the rate of persons having mobile banking accounts recorded as 46.42% in the city corporation area. Analysing the figures by sex, it is revealed that the persons made financial transactions for male and female population are 47.97% and 22.76% respectively. Among the upazilas, the rate is the highest, 43.13% in Araihazar and the lowest, 27.58% in Rupganj.

3.1.10 Ethnicity

The census results on ethnic population are explained in this section. It can be noted that in the census, ethnicity data has been collected following the provisions of the Act “*Khudra Nri-goshthi Sangskritik Pratisthan Ain, 2010*” in a few dimensions, which have been furnished here.

Table 3.1.29 Ethnic Population by Sex, City Corporation and Upazila, 2022

| City Corporation/ Upazila | Total | Male | Female |
|-------------------------------------|-------------|------------|------------|
| 1 | 2 | 3 | 4 |
| Narayanganj | 1267 | 716 | 551 |
| Narayanganj City Corporation | 420 | 235 | 185 |
| Araihazar | 23 | 13 | 10 |
| Bandar | 397 | 222 | 175 |
| Narayanganj Sadar | 22 | 19 | 3 |
| Rupganj | 153 | 84 | 69 |
| Sonargaon | 168 | 110 | 58 |

সারণি ৩.১.২৯ এ জেলার ক্ষুদ্র নৃ-গোষ্ঠীভুক্ত জনসংখ্যা সংক্রান্ত উপাত্ত লিঙ্গভেদে উপস্থাপন করা হয়েছে। সারণিতে প্রদর্শিত উপাত্ত অনুযায়ী জেলায় মোট ক্ষুদ্র নৃ-গোষ্ঠীভুক্ত জনসংখ্যা ১,২৬৭জন যার মধ্যে পুরুষ ৭১৬জন ও নারী ৫৫১জন। উপজেলাভিত্তিক উপাত্ত বিশ্লেষণে দেখা যায়, এ শ্রেণির জনগোষ্ঠীর সর্বাধিক ৩৯৭জন বন্দরে এবং দ্বিতীয় সর্বাধিক ১৬৮জন সোনারগাঁও উপজেলায় বসবাস করে।

৩.১.১১ স্বদেশ প্রত্যাবর্তনকারী প্রবাসী

স্বদেশ প্রত্যাবর্তনকারী প্রবাসী অর্থাৎ খানার যে সকল সদস্য শুমারির পূর্ববর্তী দুই বছরের মধ্যে স্থায়ীভাবে দেশে ফেরত এসেছেন তাদের উপাত্ত এ সেকশনে প্রদান করা হয়েছে। এছাড়া পরিবারের যেসব বাংলাদেশি নাগরিক সদস্য শুমারিকালের পূর্ববর্তী ছয় মাস বা তদূর্ধ্ব সময়ের জন্য বিদেশে অবস্থান করছেন বা অবস্থান করার উদ্দেশ্যে গিয়েছেন, তাদের উপাত্তও উপস্থাপন করা হয়েছে।

Table 3.1.30 Returned Migrant by City Corporation and Upazila, 2022

| City Corporation/ Upazila | Number | Percent |
|-------------------------------------|-------------|---------------|
| 1 | 2 | 3 |
| Narayanganj | 9179 | 100.00 |
| Narayanganj City Corporation | 1602 | 17.45 |
| Araihazar | 1929 | 21.02 |
| Bandar | 724 | 7.89 |
| Narayanganj Sadar | 1788 | 19.48 |
| Rupganj | 1517 | 16.53 |
| Sonargaon | 1619 | 17.64 |

সারণি ৩.১.৩০ এ শুমারি পূর্ববর্তী দুই বছরের মধ্যে বিদেশ হতে স্থায়ীভাবে দেশে ফেরত প্রবাসী বাংলাদেশির সংখ্যা ও তাদের শতকরা হার উপস্থাপন করা হয়েছে। সারণি পর্যবেক্ষণে দেখা যায়, বর্ণিত সময়ে বিদেশ হতে স্থায়ীভাবে জেলায় ফেরত এসেছে, এমন

The Table 3.1.29 contains the data regarding ethnic population by sex. According to the figures, the total ethnic population of the district stands at 1,267 of which male is 716 and female, 551. Among the upazilas, the figure is noted as the highest, 397in Bandar followed by 168 in Sonargaon.

3.1.11 Returned Migrant

The findings on Bangladeshi expatriates who have permanently returned from abroad in the previous two years of the census are described in this section. Data on the family members who are Bangladeshi citizens, staying abroad for at least six months preceding to the census enumeration or have gone with the intention to live abroad for at least six months are also presented here.

Table 3.1.30 portrays the figures of Bangladeshi expatriates who have permanently returned to home from abroad in the preceding two years of the census. In the census, a total of 9,179 population

জনসংখ্যা ৯,১৭৯জন। উপজেলাগুলোর মধ্যে স্থায়ীভাবে ফেরত প্রবাসীর সংখ্যা আড়াইহাজার-এ সর্বোচ্চ ২১.০২%, নারায়ণগঞ্জ সদরে দ্বিতীয় সর্বোচ্চ ১৯.৪৮% এবং বন্দর-এ সর্বনিম্ন ৭.৮৯%।

have been reported to have permanently returned in the district from abroad during the reference period mentioned earlier. Among the upazilas, the figure is noted as the highest, 21.02% in Arai hazar followed by 19.48% in Narayanganj Sadar and the lowest, 7.89% in Bandar.

Table 3.1.31 Family Member (Bangladeshi Citizen) Living Abroad by City Corporation and Upazila, 2022

| City Corporation/ Upazila | Number | Percent |
|-------------------------------------|--------------|---------------|
| 1 | 2 | 3 |
| Narayanganj | 96097 | 100.00 |
| Narayanganj City Corporation | 19635 | 20.43 |
| Arai hazar | 19779 | 20.58 |
| Bandar | 7202 | 7.49 |
| Narayanganj Sadar | 19007 | 19.78 |
| Rupganj | 14184 | 14.76 |
| Sonargaon | 16290 | 16.95 |

সারণি ৩.১.৩১ এ পরিবারের যেসব বাংলাদেশি নাগরিক সদস্য শুমারিকালের পূর্ববর্তী ছয় মাস বা তদূর্ধ্ব সময়ের জন্য বিদেশে অবস্থান করছেন বা অবস্থান করার উদ্দেশ্যে গিয়েছেন, তাদের উপাত্ত উপস্থাপন করা হয়েছে। শুমারিতে প্রাপ্ত উপাত্ত অনুযায়ী জেলায় এরূপ ব্যক্তির সংখ্যা ৯৬০৯৭। উক্ত জনগোষ্ঠীর মধ্যে সর্বোচ্চ ২০.৫৮% আড়াইহাজার উপজেলায় এবং দ্বিতীয় সর্বোচ্চ ১৯.৭৮% নারায়ণগঞ্জ সদরে।

Data on the family members who are Bangladeshi citizens, staying abroad for at least six months preceding to the census enumeration or have gone with the intention to live abroad for at least six months are presented in Table 3.1.31. According to the census result, the figure is 96,097 in the district. Out of these population, the highest is recorded in Arai hazar upazila, 20.58% followed by Narayanganj Sadar, 19.78%.

খানা ও বাসগৃহ
Household and Dwelling

৩.২ খানা ও বাসগৃহ

3.2 Household and Dwelling

৩.২.১ খানার প্রকারভেদ

এ সেকশনে নারায়ণগঞ্জ জেলায় অবস্থিত সকল খানার তথ্য-উপাত্ত বিভিন্ন আঙ্গিকে উপস্থাপন করা হয়েছে। খানার প্রকারভেদ অনুযায়ী সাধারণ খানা, প্রাতিষ্ঠানিক খানা ও অন্যান্য খানার উপাত্ত এখানে সিটি কর্পোরেশন ও উপজেলাভিত্তিক প্রদর্শন করা হয়েছে।

3.2.1 Type of Household

Data on all types of households in the Narayanganj district are presented in this section in various dimensions. Data on households in three categories such as general, institutional and other households are explained by city corporation and upazila in this section.

Table 3.2.1 Household by Type of Dwelling, City Corporation and Upazila, 2022

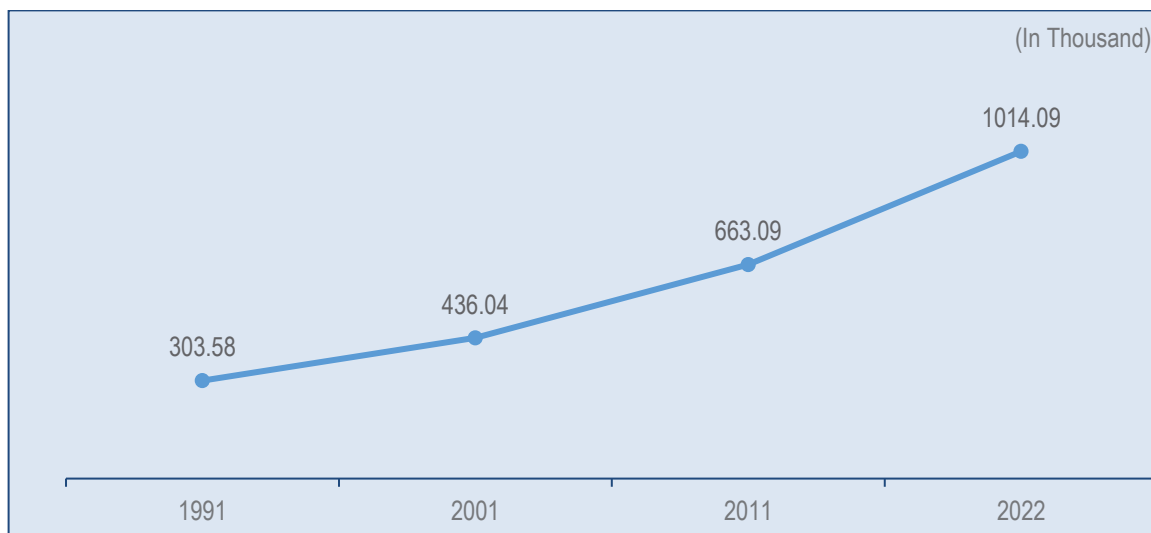
| City Corporation/ Upazila | All Household | Household Excluding Slum and Floating | Slum Household | Floating Household |
|-------------------------------------|----------------|--|----------------|--------------------|
| 1 | 2 | 3 | 4 | 5 |
| Narayanganj | 1023175 | 1014092 | 383 | 79 |
| Rural | 604401 | 600819 | 383 | 79 |
| Urban | 418774 | 413273 | 383 | 79 |
| Narayanganj City Corporation | 255468 | 250376 | 4854 | 238 |
| Araihazar | 111040 | 111021 | 0 | 19 |
| Bandar | 51250 | 51104 | 127 | 19 |
| Narayanganj Sadar | 274512 | 270935 | 3567 | 10 |
| Rupganj | 188226 | 188030 | 147 | 49 |
| Sonargaon | 142679 | 142626 | 5 | 48 |

Note: As per definition, slums are supposed to be found only in the urban areas, but in the census, the clusters of those type of housing structure that belongs to slum are also identified in the rural areas.

সারণি ৩.২.১ এ বসবাসের ধরন অনুযায়ী খানার সংখ্যা দেখানো হয়েছে। সারণিটি বিশ্লেষণ করলে দেখা যায়, জেলার মোট খানার সংখ্যা ১০,২৩,১৭৫ যার মধ্যে ৬,০৪,৪০১টি পল্লিতে ও ৪,১৮,৭৭৪টি শহরাঞ্চলে অবস্থিত। সিটি কর্পোরেশন এলাকায় বসবাসকারী মোট খানার সংখ্যা ২,৫৫,৪৬৮, যা জেলার মোট খানার ২৪.৯৬ শতাংশ। উপজেলাভিত্তিক উপাত্ত পর্যালোচনায় দেখা যায়, জেলার মোট খানার সর্বোচ্চ সংখ্যক অর্থাৎ ২৬.৮২% নারায়ণগঞ্জ সদরে এবং সর্বনিম্ন ৫.০০% বন্দরে অবস্থিত। বস্তি ও ভাসমান খানা ব্যতীত জেলার মোট খানার সংখ্যা ১০,১৪,০৯২টি, বস্তি খানা ৩৮৩টি এবং মোট ভাসমান খানা ৭৯টি।

Table 3.2.1 exhibits the number of households by type of dwellings. The analysis reveals that the total number of households in the district stands at 10,23,175 of which 6,04,401 are located in the rural areas and 4,18,774 in the urban areas. The total number of households living in the city corporation area enumerated at 2,55,468 which is 24.96% of the total households of the district. Analysing the figures, it is found that out of the total households, the highest 26.82% are located in Narayanganj Sadar upazila and the lowest, 5.00% in Bandar. Excluding slum and floating, the total number of households is recorded to 10,14,092. It can be noted that, a total of 383 slum households and 79 floating households are found in the district.

Figure 3.2.1 Number of Household, 1991-2022



লেখচিত্র ৩.২.১ এ ১৯৯১ থেকে ২০২২ সাল পর্যন্ত অনুষ্ঠিত চারটি শুমারি অনুযায়ী জেলার মোট খানার সংখ্যা দেখানো হয়েছে। প্রদত্ত লেখচিত্র হতে স্পষ্ট যে, জেলার খানার সংখ্যা ক্রমান্বয়ে বৃদ্ধি পাচ্ছে। মোট খানার সংখ্যা ১৯৯১ সালে ছিল ৩০৩.৫৮ হাজার যা বৃদ্ধি পেয়ে ২০২২ সালে দাঁড়িয়েছে ১০১৪.০৯ হাজার।

The number of total households recorded in the four censuses conducted in the country from 1991 to 2022 is shown in Figure 3.2.1. It is clear from the figure that the number of households has been increasing gradually. The total number of households was 303.58 thousand in 1991, which has been increased to 1014.09 thousand in 2022.

Table 3.2.2 Type of Household by City Corporation and Upazila, 2022

| City Corporation/ Upazila | All Household (Except Floating) | General Household | Institutional Household | Other Household |
|-------------------------------------|------------------------------------|----------------------|----------------------------|-----------------|
| 1 | 2 | 3 | 4 | 5 |
| Narayanganj | 1022792 | 990647 | 1082 | 31063 |
| Rural | 604322 | 585638 | 671 | 18013 |
| Urban | 418470 | 405009 | 411 | 13050 |
| Narayanganj City Corporation | 255230 | 246983 | 234 | 8013 |
| Araihazar | 111021 | 109520 | 127 | 1374 |
| Bandar | 51231 | 50379 | 100 | 752 |
| Narayanganj Sadar | 274502 | 265859 | 189 | 8454 |
| Rupganj | 188177 | 181205 | 217 | 6755 |
| Sonargaon | 142631 | 136701 | 215 | 5715 |

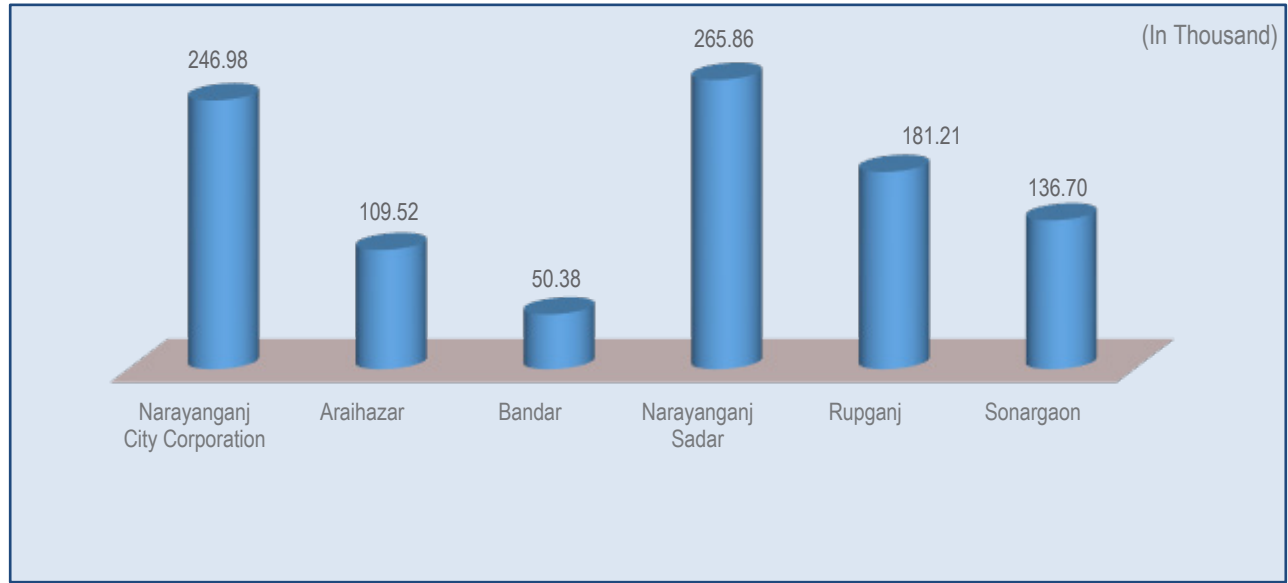
সারণি ৩.২.২ এ প্রকারভেদ অনুযায়ী খানার সংখ্যা উল্লেখ করা হয়েছে। উক্ত উপাত্ত বিশ্লেষণে দেখা যায়, ভাসমান ব্যতীত জেলার মোট খানার সংখ্যা ১০,২২,৭৯২ যার মধ্যে সাধারণ খানা ৯,০৯,৬৪৭, প্রাতিষ্ঠানিক খানা ১,০৮২ ও অন্যান্য খানার সংখ্যা ৩১,০৬৩। মোট সাধারণ খানার ৫৯.০৯% পল্লি এলাকায় এবং

The number of households by type is presented in Table 3.2.2. The analysis shows that except floating, the total number of households in the district is recorded as 10,22,792 of which the general households are 9,90,647, institutional households, 1,082 and other type of households, 31,063. Out of

৪০.৯১% শহর এলাকায় অবস্থিত। এছাড়াও, জেলার মোট খানার ২৪.৯৫% সিটি কর্পোরেশন এলাকায় বসবাস করে। উপজেলাগুলোর মধ্যে সাধারণ খানা নারায়ণগঞ্জ সদরে সর্বোচ্চ ২৬.৮৩% এবং বন্দরে সর্বনিম্ন ৫.০০%।

the total general households of the district, 59.08% is located in the rural areas and 40.91% in the urban areas. Besides, 24.95% households of the district are living in the city corporation area. Among the upazilas, the highest share of general households accounting for 26.83% in Narayanganj Sadar and the lowest, 5.00% in Bandar.

Figure 3.2.2 General Household by Upazila, 2022



লেখচিত্র ৩.২.২ এর মাধ্যমে মোট সাধারণ খানার উপজেলাভিত্তিক চিত্র উপস্থাপন করা হয়েছে। চিত্র থেকে এটি স্পষ্ট যে, সাধারণ খানার সংখ্যা নারায়ণগঞ্জ সদর উপজেলায় সর্বাধিক, এরপর রুপগঞ্জে এবং সর্বনিম্ন বন্দর উপজেলায়।

Figure 3.2.2 shows the number of general households by upazila. It is evident from the figure that the number of general households is the highest in Narayanganj Sadar upazila followed by Rupganj and the lowest in Bandar upazila.

৩.২.২ বাসগৃহের কাঠামো ও মালিকানা

জনশুমারি ও গৃহগণনা ২০২২ এ খানার প্রধান বসতঘরের মেঝে, দেয়াল ও ছাদ/ছাউনির উপকরণ সংক্রান্ত উপাত্ত পৃথকভাবে সংগ্রহ করা হয়। সাধারণ খানার প্রধান বসতঘরের ছাদ, দেয়াল ও মেঝে নির্মাণে ব্যবহৃত উপকরণ সংক্রান্ত বিভিন্ন উপাত্ত এ সেকশনে উপস্থাপন করা হয়েছে। কিন্তু, পূর্ববর্তী শুমারিগুলোতে চারটি ক্যাটাগরিতে বাসগৃহের কাঠামোর তথ্য প্রদান করা হয়েছে। উক্ত তথ্যসমূহের সাথে তুলনা করার লক্ষ্যে বাসগৃহের উপকরণের উপর ভিত্তি করে নির্ণিত চার প্রকারের কাঠামো যথা- পাকা, সেমিপাকা, কাঁচা ও বুপড়ি এর উপাত্ত এ সেকশনে উপস্থাপন করা হয়েছে। এছাড়া খানার বাসগৃহের মালিকানা ও মালিকানাস্বরূপ সংক্রান্ত তথ্য-উপাত্তও এখানে উপস্থাপন করা হয়েছে।

3.2.2 Dwelling Structure and Ownership

In the census 2022, data on floor, wall and roof materials of main dwelling structure of general households are collected separately. But in the previous censuses, data on housing structure are collected and presented in four categories: pucca, semi-pucca, kancha and jhupri. In order to make this census data comparable with that of previous censuses, the aforementioned four categories of dwelling structure have been derived by combining floor, wall and roof materials in many dimensions. Along with the cases mentioned above, findings on the ownership status and tenancy of housing structures are also described in this section.

Table 3.2.3 General Household by Floor Material of Main Dwelling by City Corporation and Upazila, 2022

| City Corporation/ Upazila | Floor Materials | | | | | |
|-------------------------------------|-----------------|--------------------------------------|---------------|---|---------------|-----------------|
| | Total | Cement/Concrete /Brick/Terracotta | Tiles/Mosaic | Wood/Bamboo/ Mat/Palm Tree/Betel Nut Trunk | Soil/Sand/Mud | Other Materials |
| 1 | 2 | 3 | 4 | 5 | 6 | 7 |
| Number | | | | | | |
| Narayanganj | 990647 | 745415 | 100061 | 11619 | 131193 | 2359 |
| Rural | 585638 | 425953 | 46947 | 7205 | 104447 | 1086 |
| Urban | 405009 | 319462 | 53114 | 4414 | 26746 | 1273 |
| Narayanganj City Corporation | 246983 | 196709 | 43342 | 1980 | 4005 | 947 |
| Araihazar | 109520 | 59307 | 3472 | 709 | 45915 | 117 |
| Bandar | 50379 | 35617 | 3422 | 1012 | 10272 | 56 |
| Narayanganj Sadar | 265859 | 223584 | 31332 | 2917 | 7325 | 701 |
| Rupganj | 181205 | 140150 | 9778 | 2520 | 28407 | 350 |
| Sonargaon | 136701 | 90048 | 8715 | 2481 | 35269 | 188 |
| Percent | | | | | | |
| Narayanganj | 100.00 | 75.25 | 10.10 | 1.17 | 13.24 | 0.24 |
| Rural | 100.00 | 72.73 | 8.02 | 1.23 | 17.83 | 0.19 |
| Urban | 100.00 | 78.88 | 13.11 | 1.09 | 6.60 | 0.31 |
| Narayanganj City Corporation | 100.00 | 79.64 | 17.55 | 0.80 | 1.62 | 0.38 |
| Araihazar | 100.00 | 54.15 | 3.17 | 0.65 | 41.92 | 0.11 |
| Bandar | 100.00 | 70.70 | 6.79 | 2.01 | 20.39 | 0.11 |
| Narayanganj Sadar | 100.00 | 84.10 | 11.79 | 1.10 | 2.76 | 0.26 |
| Rupganj | 100.00 | 77.34 | 5.40 | 1.39 | 15.68 | 0.19 |
| Sonargaon | 100.00 | 65.87 | 6.38 | 1.81 | 25.80 | 0.14 |

সারণি ৩.২.৩ এ জেলার সাধারণ খানার প্রধান বসতঘরের মেঝের উপকরণের তথ্য-উপাত্ত উপস্থাপন করা হয়েছে। বিশ্লেষণে দেখা যায়, জেলার মোট সাধারণ খানার মধ্যে সর্বোচ্চ ৭৫.২৫ শতাংশের প্রধান বসতঘরের মেঝে সিমেন্ট/কংক্রিট/ইট/পোড়ামাটি দিয়ে তৈরি এবং শতকরা ১৩.২৪ ভাগ মাটি/বালি/কাদা দিয়ে তৈরি যা দ্বিতীয় সর্বোচ্চ। পল্লি এলাকায় সর্বাধিক ৭২.৭৩ শতাংশ খানার প্রধান বসতঘরের মেঝের উপকরণ হিসেবে সিমেন্ট/কংক্রিট/ইট/পোড়ামাটি এবং শহর এলাকায় সর্বাধিক ৭৮.৮৮ শতাংশ খানার প্রধান বসতঘরের মেঝের উপকরণ সিমেন্ট/ কংক্রিট/ইট/পোড়ামাটি। অন্যদিকে সিটি কর্পোরেশন এলাকায় সর্বাধিক ৭৯.৬৪% খানার প্রধান বসতঘরের মেঝের উপকরণ সিমেন্ট/কংক্রিট/ইট/পোড়ামাটি। উপজেলাভিত্তিক উপাত্ত পর্যালোচনায় দেখা যায়, খানার প্রধান বসতঘরের মেঝের উপকরণ হিসেবে সিমেন্ট/ কংক্রিট/ ইট/পোড়ামাটি এর ব্যবহার নারায়ণগঞ্জ সদর উপজেলায় সর্বোচ্চ, ৮৪.১০ শতাংশ।

A picture of the floor material of the main dwelling structure of general households is presented in Table 3.2.3. It is found from the analysis that, in the total general households, the highest, 75.25% of the floor of main dwellings is made of Cement/Concrete/Brick/Terracotta followed by 13.24%, of Soil/Sand/Mud. In the rural areas, the use of Cement/Concrete/Brick/Terracotta as the floor materials is recorded to be the highest, 72.73%; while in the urban areas, the use of Cement/Concrete/ Brick/Terracotta as the floor materials of the main dwellings is noted as the highest, 78.88%. Conversely, the highest 79.64% of households of the city corporation area use Cement/Concrete/Brick/ Terracotta as floor material of the main dwelling structure. Among the upazilas, the highest, 84.10% households of Narayanganj Sadar, use Cement/ Concrete/ Brick/ Terracotta as the floor materials of the main dwellings.

Table 3.2.4 General Household by Wall Material of Main Dwelling by City Corporation and Upazila, 2022

| City Corporation/ Upazila | Wall Material | | | | | | | | |
|---|---------------|--|------------------|---|---|--|-------------|--------------------|-------------|
| | Total | Cement/ Concrete/ Brick/ Terracotta | Ceramic Tiles | Metal Sheet/ CI Sheet/ Corrugated Iron Sheet | Wood/Ba mboo/Mat/ Palm Tree/Betel Nut Trunk | Straw/Chhan/ Golpata/Palm Leaf/Bichali/ Polythene | Soil/Mud | Other Materials | No Wall |
| 1 | 2 | 3 | 4 | 5 | 6 | 7 | 8 | 9 | 10 |
| Number | | | | | | | | | |
| Narayanganj | 990647 | 664155 | 12114 | 303033 | 3755 | 292 | 6372 | 686 | 240 |
| Rural | 585638 | 364134 | 5295 | 207829 | 2421 | 180 | 5353 | 320 | 106 |
| Urban | 405009 | 300021 | 6819 | 95204 | 1334 | 112 | 1019 | 366 | 134 |
| Narayanganj City Corporation | 246983 | 201972 | 5647 | 38339 | 514 | 43 | 105 | 293 | 70 |
| Araihazar | 109520 | 38808 | 338 | 69405 | 530 | 28 | 381 | 16 | 14 |
| Bandar | 50379 | 23802 | 316 | 25913 | 208 | 46 | 68 | 18 | 8 |
| Narayanganj Sadar | 265859 | 222931 | 3883 | 37614 | 1005 | 60 | 102 | 205 | 59 |
| Rupganj | 181205 | 112538 | 1174 | 61965 | 841 | 59 | 4449 | 116 | 63 |
| Sonargaon | 136701 | 64104 | 756 | 69797 | 657 | 56 | 1267 | 38 | 26 |
| Percent | | | | | | | | | |
| Narayanganj | 100.00 | 67.04 | 1.22 | 30.59 | 0.38 | 0.03 | 0.64 | 0.07 | 0.02 |
| Rural | 100.00 | 62.18 | 0.90 | 35.49 | 0.41 | 0.03 | 0.91 | 0.05 | 0.02 |
| Urban | 100.00 | 74.08 | 1.68 | 23.51 | 0.33 | 0.03 | 0.25 | 0.09 | 0.03 |
| Narayanganj City Corporation | 100.00 | 81.78 | 2.29 | 15.52 | 0.21 | 0.02 | 0.04 | 0.12 | 0.03 |
| Araihazar | 100.00 | 35.43 | 0.31 | 63.37 | 0.48 | 0.03 | 0.35 | 0.01 | 0.01 |
| Bandar | 100.00 | 47.25 | 0.63 | 51.44 | 0.41 | 0.09 | 0.13 | 0.04 | 0.02 |
| Narayanganj Sadar | 100.00 | 83.85 | 1.46 | 14.15 | 0.38 | 0.02 | 0.04 | 0.08 | 0.02 |
| Rupganj | 100.00 | 62.11 | 0.65 | 34.20 | 0.46 | 0.03 | 2.46 | 0.06 | 0.03 |
| Sonargaon | 100.00 | 46.89 | 0.55 | 51.06 | 0.48 | 0.04 | 0.93 | 0.03 | 0.02 |

সারণি ৩.২.৪ এ সাধারণ খানার প্রধান বসতঘরের দেয়ালের উপকরণের চিত্র উপস্থাপন করা হয়েছে। সারণি বিশ্লেষণে দেখা যায়, জেলার মোট সাধারণ খানার মধ্যে সর্বোচ্চ ৬৭.০৪ শতাংশের প্রধান বসতঘরের দেয়াল সিমেন্ট/কংক্রিট/ইট/ পোড়ামাটি দিয়ে তৈরি। অন্যদিকে ৩০.৫৯ শতাংশের বসতঘরের দেয়াল খাতব টিন/সিআই শিট/টেউটিন দিয়ে তৈরি যা দ্বিতীয় সর্বোচ্চ। পল্লি এলাকায় বসতঘরের দেয়ালের উপকরণ হিসেবে সিমেন্ট/কংক্রিট/ইট/পোড়ামাটি এর ব্যবহার সর্বাধিক ৬২.১৮ শতাংশ এবং শহর এলাকায় অবস্থিত খানার প্রধান বসতঘরের দেয়ালের উপকরণ হিসেবে সিমেন্ট/কংক্রিট/ ইট/পোড়ামাটি এর ব্যবহার সর্বাধিক ৭৪.০৮ শতাংশ। অন্যদিকে সিটি কর্পোরেশন এলাকায় সর্বাধিক ৮১.৭৮% খানার প্রধান বসতঘরের দেয়ালের উপকরণ সিমেন্ট/কংক্রিট/ইট/পোড়ামাটি।

Data regarding the wall materials of the main dwelling of general households are presented in Table 3.2.4. It shows that in total, the highest percentage of households of the district, 67.04% have used Cement/Concrete/Brick/ Terracotta, as the wall materials of their main dwelling structure followed by Metal Sheet/CI Sheet/Corrugated Iron Sheet, 30.59%. In the rural areas, the use of Cement/Concrete/Brick/Terracotta as the wall materials of the main dwellings is recorded as the highest 62.18%; while in the urban areas, the use of Cement/Concrete/Brick/Terracotta are noted as the highest, 74.08%. Conversely, the highest 81.78% of households of the city corporation area use Cement/Concrete/Brick/Terracotta as wall material of the main dwelling structure.

Table 3.2.5 General Household by Roof Material of Main Dwelling by City Corporation and Upazila, 2022

| City Corporation/ Upazila | Roof Material | | | | | | |
|---|---------------|------------------------------|---|--|-------------------------|--------------------|-------------|
| | Total | Cement/ Concrete/ Tile | Metal Sheet/ CI Sheet/ Corrugated Iron Sheet | Wood/Bamboo/ Mat/Straw/ Chhan/Bichali/ Golpata/Palm Leaf/Polythene | Hand-made Tiles/Tile | Other Materials | No Roof |
| 1 | 2 | 3 | 4 | 5 | 6 | 7 | 8 |
| Number | | | | | | | |
| Narayanganj | 990647 | 471882 | 512882 | 4504 | 441 | 530 | 408 |
| Rural | 585638 | 254817 | 327092 | 3046 | 162 | 243 | 278 |
| Urban | 405009 | 217065 | 185790 | 1458 | 279 | 287 | 130 |
| Narayanganj City Corporation | 246983 | 155229 | 90632 | 575 | 216 | 257 | 74 |
| Araihazar | 109520 | 18335 | 90606 | 520 | 14 | 33 | 12 |
| Bandar | 50379 | 15388 | 34647 | 303 | 22 | 15 | 4 |
| Narayanganj Sadar | 265859 | 171075 | 92875 | 1400 | 112 | 158 | 239 |
| Rupganj | 181205 | 66634 | 113461 | 971 | 37 | 37 | 65 |
| Sonargaon | 136701 | 45221 | 90661 | 735 | 40 | 30 | 14 |
| Percent | | | | | | | |
| Narayanganj | 100.00 | 47.63 | 51.77 | 0.45 | 0.04 | 0.05 | 0.04 |
| Rural | 100.00 | 43.51 | 55.85 | 0.52 | 0.03 | 0.04 | 0.05 |
| Urban | 100.00 | 53.60 | 45.87 | 0.36 | 0.07 | 0.07 | 0.03 |
| Narayanganj City Corporation | 100.00 | 62.85 | 36.70 | 0.23 | 0.09 | 0.10 | 0.03 |
| Araihazar | 100.00 | 16.74 | 82.73 | 0.47 | 0.01 | 0.03 | 0.01 |
| Bandar | 100.00 | 30.54 | 68.77 | 0.60 | 0.04 | 0.03 | 0.01 |
| Narayanganj Sadar | 100.00 | 64.35 | 34.93 | 0.53 | 0.04 | 0.06 | 0.09 |
| Rupganj | 100.00 | 36.77 | 62.61 | 0.54 | 0.02 | 0.02 | 0.04 |
| Sonargaon | 100.00 | 33.08 | 66.32 | 0.54 | 0.03 | 0.02 | 0.01 |

সারণি ৩.২.৫ এ সাধারণ খানার প্রধান বসতঘরের ছাদের/ছাউনির উপকরণের উপাত্ত প্রদান করা হয়েছে। উপাত্ত বিশ্লেষণে দেখা যায়, জেলার মোট সাধারণ খানার মধ্যে সর্বোচ্চ ৫১.৭৭ শতাংশের বসতঘরের ছাদ/ছাউনি ধাতব টিন/সিআই শিট/ডেউটিন দিয়ে তৈরি এবং ৪৭.৬৩ শতাংশ বসতঘরের ছাদ সিমেন্ট/কংক্রিট/টালি দিয়ে তৈরি। পল্লি ও শহরভিত্তিক উপাত্ত পর্যালোচনায় দেখা যায়, পল্লিতে অবস্থিত বসতঘরের ছাদ/ছাউনির উপকরণ হিসেবে ধাতব টিন/সিআই শিট/ ডেউটিনের ব্যবহার সর্বাধিক যা ৫৫.৮৫%। অন্যদিকে শহরাঞ্চলে ছাদ/ছাউনির উপকরণ হিসেবে সিমেন্ট/কংক্রিট/টালির এর ব্যবহার সর্বাধিক ৫৩.৬০ শতাংশ এবং ধাতব টিন/সিআই শিট/ ডেউটিনের ব্যবহার ৪৫.৮৭ শতাংশ খানায়। এছাড়া, সিটি কর্পোরেশন এলাকায় সর্বাধিক ৬২.৮৫% খানার প্রধান বসতঘরের ছাদের উপকরণ সিমেন্ট/কংক্রিট/টালির এবং দ্বিতীয় সর্বাধিক ৩৬.৭০% খানার বসতঘরের ছাদের উপকরণ ধাতব টিন/সিআই শিট/ডেউটিন।

The scenario of the roof materials of the main dwelling of general households has been reflected in Table 3.2.5. It shows that the highest 51.77% of the total households in the district have used Metal Sheet/CI Sheet/Corrugated Iron Sheet as roof materials of main dwellings followed by Cement/Concrete/Tile, 47.63%. Analysing the data by rural and urban, it is found that in the rural areas, the highest, 55.85% of the total households have used Metal Sheet/CI Sheet/ Corrugated Iron Sheet as roof materials of their main dwellings while in the urban areas, the use of Cement/Concrete/ Tile is recorded as the highest, 53.60%, followed by Metal Sheet/CI Sheet/Corrugated Iron Sheet, 45.87%. In addition, the highest, 62.85% of households in the city corporation area use Cement/ Concrete/ Tile as roof materials for their main dwellings and the second highest, 36.70% of households use Metal Sheet/CI Sheet/Corrugated Iron Sheet.

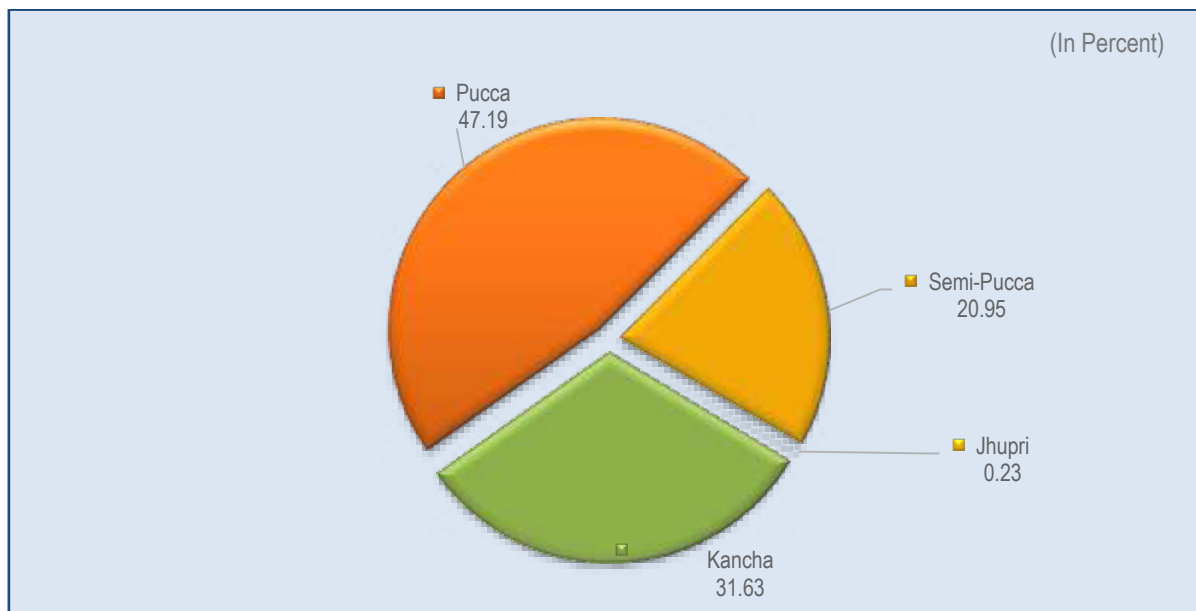
Table 3.2.6 General Household by Structure of Main Dwelling by City Corporation and Upazila, 2022

| City Corporation/ Upazila | Type of Structure | | | | |
|-------------------------------------|-------------------|---------------|---------------|---------------|-------------|
| | Total | Pucca | Semi-pucca | Kancha | Jhupri |
| 1 | 2 | 3 | 4 | 5 | 6 |
| Number | | | | | |
| Narayanganj | 990647 | 467488 | 207546 | 313378 | 2235 |
| Rural | 585638 | 252043 | 115958 | 216146 | 1491 |
| Urban | 405009 | 215445 | 91588 | 97232 | 744 |
| Narayanganj City Corporation | 246983 | 154265 | 53825 | 38589 | 304 |
| Araihazar | 109520 | 17837 | 20321 | 71076 | 286 |
| Bandar | 50379 | 15139 | 8867 | 26216 | 157 |
| Narayanganj Sadar | 265859 | 169884 | 57312 | 38022 | 641 |
| Rupganj | 181205 | 65810 | 47365 | 67534 | 496 |
| Sonargaon | 136701 | 44553 | 19856 | 71941 | 351 |
| Percent | | | | | |
| Narayanganj | 100.00 | 47.19 | 20.95 | 31.63 | 0.23 |
| Rural | 100.00 | 43.04 | 19.80 | 36.91 | 0.25 |
| Urban | 100.00 | 53.20 | 22.61 | 24.01 | 0.18 |
| Narayanganj City Corporation | 100.00 | 62.46 | 21.79 | 15.62 | 0.12 |
| Araihazar | 100.00 | 16.29 | 18.55 | 64.90 | 0.26 |
| Bandar | 100.00 | 30.05 | 17.60 | 52.04 | 0.31 |
| Narayanganj Sadar | 100.00 | 63.90 | 21.56 | 14.30 | 0.24 |
| Rupganj | 100.00 | 36.32 | 26.14 | 37.27 | 0.27 |
| Sonargaon | 100.00 | 32.59 | 14.53 | 52.63 | 0.26 |

সারণি ৩.২.৬ এ সাধারণ খানার প্রধান বসতঘরের মেঝে, দেয়াল ও ছাদের উপকরণের কন্সট্রাকশনের ভিত্তিতে নির্ণীত ক্যাটাগরিসমূহের তথ্য প্রদর্শন করা হয়েছে। প্রদত্ত উপাত্ত বিশ্লেষণে দেখা যায়, জেলায় সর্বোচ্চ সংখ্যক খানার প্রধান বসতঘরের কাঠামো পাকা যা ৪৭.১৯% এবং দ্বিতীয় সর্বোচ্চ সংখ্যক খানার বসতঘরের কাঠামো কাঁচা যা ৩১.৬৩% এবং সেমি-পাকা ২০.৯৫%। পল্লি ও শহরভিত্তিক পর্যালোচনায় দেখা যায়, পল্লিতে সর্বাধিক সংখ্যক ৪৩.০৪% খানার প্রধান বসতঘরের কাঠামো পাকা। অন্যদিকে শহরাঞ্চলে খানার প্রধান বসতঘরের কাঠামোর মধ্যে ৫৩.২০% পাকা, ২৪.০১% কাঁচা, ২২.৬১% সেমি-পাকা। এছাড়া, সিটি কর্পোরেশন এলাকায় সর্বাধিক ৬২.৪৬% খানার প্রধান বসতঘরের কাঠামো পাকা। উপজেলাভিত্তিক উপাত্ত পর্যালোচনায় দেখা যায়, বসতঘরের পাকা কাঠামো নারায়ণগঞ্জ সদর উপজেলায় সর্বোচ্চ, ৬৩.৯০% এবং দ্বিতীয় সর্বোচ্চ রূপগঞ্জ -এ ৩৬.৩২%।

Table 3.2.6 illustrates the data derived through a number of combinations of floor, wall and roof materials of the main dwelling structure. It is evident from the figures that in the case of the main dwelling structure, *Pucca* holds the highest share with 47.19% followed by *Kancha*, 31.63% and *Semi-pucca*, 20.95%. Analysing the data by rural and urban, it is found that in the rural areas, *Pucca* occupies the largest, 43.04% while in the urban areas the share of *Pucca* structure is 53.20% followed by *Kancha*, 24.01% and *semi-pucca*, 22.61%. Moreover, the highest 62.46% of households in the city corporation area are living in *pucca* structure. Analysing the data by upazila, *pucca* structure is recorded the highest at 63.90% in Narayanganj Sadar and the second highest, 36.32% in Rupganj.

Figure 3.2.3 Main Dwelling of General Household by Structure, 2022



লেখচিত্র ৩.২.৩ এ প্রতীয়মান, জেলার ৪৭.১৯ শতাংশ খানার প্রধান বসতঘরের কাঠামো পাকা। এছাড়াও লক্ষণীয় যে, ৩১.৬৩ শতাংশ খানার বসতঘর কাঁচা এবং ২০.৯৫ শতাংশ খানার বসতঘর আধাপাকা।

It is evident from the Figure 3.2.3 that in case of main dwelling structure in the district, *Pucca* holds the highest share with 47.19% followed by *Kancha* 31.63% and *Semi-pucca* 20.95%.

Table 3.2.7 Dwelling by City Corporation and Upazila, 2022

| City Corporation/ Upazila | Number | Percent |
|-------------------------------------|---------------|---------------|
| 1 | 2 | 3 |
| Narayanganj | 582303 | 100.00 |
| Rural | 380034 | 65.26 |
| Urban | 202269 | 34.74 |
| Narayanganj City Corporation | 97280 | 16.71 |
| Araihazar | 110192 | 18.92 |
| Bandar | 42079 | 7.23 |
| Narayanganj Sadar | 100999 | 17.34 |
| Rupganj | 122448 | 21.03 |
| Sonargaon | 109305 | 18.77 |

সারণি ৩.২.৭ এ বাসগৃহ সংক্রান্ত উপাত্ত উপস্থাপন করা হয়েছে। শুমারিতে প্রাপ্ত তথ্য অনুযায়ী জেলার সর্বমোট বাসগৃহের সংখ্যা ৫,৮২,৩০৩ যার মধ্যে ৩,৮০,০৩৪টি পল্লিতে ও ২,০২,২৬৯টি শহরাঞ্চলে অবস্থিত। সিটি কর্পোরেশন এলাকায় মোট বাসগৃহের সংখ্যা ৯৭,২৮০টি যা জেলার মোট বাসগৃহের ১৬.৭১ শতাংশ। উপজেলাভিত্তিক উপাত্ত বিশ্লেষণে দেখা যায়, রূপগঞ্জ বাসগৃহের সংখ্যা সর্বাধিক যা সমগ্র জেলার ২১.০৩%।

The data on the total dwellings is presented in the Table 3.2.7. It shows that the total number of dwellings in the district is 5,82,303 of which 3,80,034 is located in the rural areas and 2,02,269 in the urban areas. The total number of dwellings in the city corporation area is recorded as 97,280 which is 16.71% of the total dwellings of the district. Analysing the figures by upazila, it is evident that the highest number of dwellings is recorded in Rupganj, being 21.03% of the total dwellings of the district.

Table 3.2.8 General Household by Ownership Status, City Corporation and Upazila, 2022

| City Corporation/ Upazila | Ownership Status | | | | | |
|-------------------------------------|------------------|-------------------|---|--|--|---|
| | Total | Own dwelling unit | Rented but having own dwelling unit elsewhere | Rented and having no own dwelling unit elsewhere | Rent free but having own dwelling unit elsewhere | Rent free and having no own dwelling unit elsewhere |
| 1 | 2 | 3 | 4 | 5 | 6 | 7 |
| Number | | | | | | |
| Narayanganj | 990647 | 479202 | 401453 | 98087 | 5467 | 6438 |
| Rural | 585638 | 322804 | 209793 | 46856 | 2994 | 3191 |
| Urban | 405009 | 156398 | 191660 | 51231 | 2473 | 3247 |
| Narayanganj City Corporation | 246983 | 72731 | 130274 | 40223 | 1435 | 2320 |
| Araihazar | 109520 | 99720 | 7542 | 1331 | 457 | 470 |
| Bandar | 50379 | 36933 | 10034 | 2599 | 320 | 493 |
| Narayanganj Sadar | 265859 | 73836 | 148376 | 41677 | 1187 | 783 |
| Rupganj | 181205 | 103464 | 68197 | 6712 | 1329 | 1503 |
| Sonargaon | 136701 | 92518 | 37030 | 5545 | 739 | 869 |
| Percent | | | | | | |
| Narayanganj | 100.00 | 48.37 | 40.52 | 9.90 | 0.55 | 0.65 |
| Rural | 100.00 | 55.12 | 35.82 | 8.00 | 0.51 | 0.54 |
| Urban | 100.00 | 38.62 | 47.32 | 12.65 | 0.61 | 0.80 |
| Narayanganj City Corporation | 100.00 | 29.45 | 52.75 | 16.29 | 0.58 | 0.94 |
| Araihazar | 100.00 | 91.05 | 6.89 | 1.22 | 0.42 | 0.43 |
| Bandar | 100.00 | 73.31 | 19.92 | 5.16 | 0.64 | 0.98 |
| Narayanganj Sadar | 100.00 | 27.77 | 55.81 | 15.68 | 0.45 | 0.29 |
| Rupganj | 100.00 | 57.10 | 37.64 | 3.70 | 0.73 | 0.83 |
| Sonargaon | 100.00 | 67.68 | 27.09 | 4.06 | 0.54 | 0.64 |

সারণি ৩.২.৮ এ সাধারণ খানার বাসগৃহের মালিকানা সংক্রান্ত উপাত্ত প্রদান করা হয়েছে। তথ্য-উপাত্ত পর্যালোচনায় দেখা যায়, জেলার ৪৮.৩৭% খানা নিজস্ব মালিকানাধীন বাসগৃহে বসবাস করে। এ হার পল্লিতে ৫৫.১২% এবং শহরাঞ্চলে ৩৮.৬২%। ভাড়া বাসায় বসবাস করে কিন্তু অন্য স্থানে নিজস্ব বাসগৃহ রয়েছে জেলায় এমন খানার হার ৪০.৫২%। অপরদিকে ভাড়া বাসায় বসবাস করে এবং অন্য কোথাও নিজস্ব বাসগৃহ নেই এমন খানা ৯.৯০%। বিনা ভাড়ায় বসবাস করে কিন্তু অন্য কোথাও নিজস্ব বাসগৃহ আছে এমন খানা ০.৫৫%। বিনা ভাড়ায় বসবাস করে এবং অন্য কোথাও নিজস্ব বাসগৃহ নেই জেলায় এমন খানার সংখ্যা ০.৬৫%। সিটি কর্পোরেশন এলাকার ২৯.৪৫% খানা নিজস্ব মালিকানাধীন বাসগৃহে বসবাস করে এবং ৫২.৭৫% খানা ভাড়া বাসায় বসবাস করে কিন্তু অন্য স্থানে নিজস্ব বাসগৃহ রয়েছে।

Data on the ownership status of dwellings of the general households are provided in the Table 3.2.8. Analysing the figures, it is manifested that 48.37% of the total households of the district live in their own dwellings, and it is 55.12% in the rural areas and 38.62% in the urban areas. The households living in rented house but having own dwelling elsewhere is 40.52% in the district. Conversely, the households living in rented house and having no own dwelling elsewhere is 9.90%. Moreover, households living in the rent-free dwelling but having own dwelling elsewhere, 0.55% and households living in rent-free dwelling and having no own dwelling elsewhere is 0.65%. In the city corporation area, as many as 29.45% of households are living in their own dwellings and 52.75% households living in rented house but having own dwelling elsewhere.

৩.২.৩ খানার সুবিধাদি

এ সেকশনে সাধারণ খানায় বিদ্যমান বিভিন্ন সুযোগ-সুবিধা যেমন: খাবার পানির উৎস, টয়লেট সুবিধা ও টয়লেট ব্যবহারের ধরন, হাত ধোয়ার ব্যবস্থা, খানায় বিদ্যুৎ সুবিধার উৎস, রান্নার জ্বালানির উৎস ইত্যাদি সংক্রান্ত উপাত্ত উপস্থাপন করা হয়েছে।

3.2.3 Household Facilities

Data on existing facilities of the general households such as the source of drinking water, toilet facilities, type of toilet use, handwashing facilities, source of electricity and cooking fuel etc. are presented in this section.

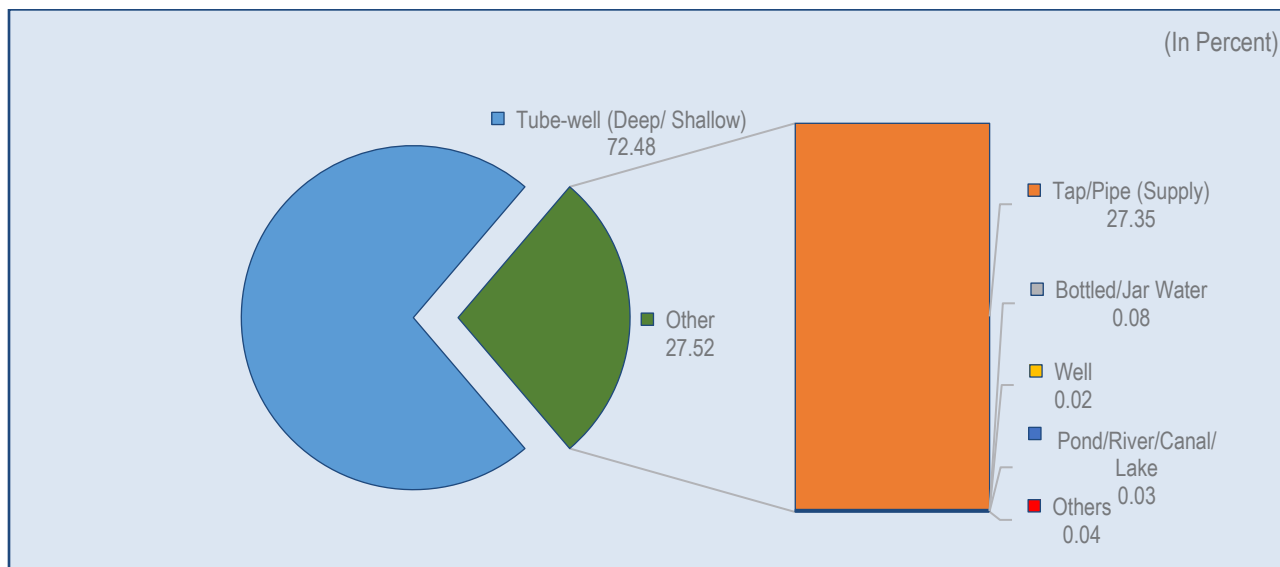
Table 3.2.9 General Household by Main Source of Drinking Water, City Corporation and Upazila, 2022

| City Corporation/ Upazila | Source of Drinking Water | | | | | | | | |
|-------------------------------------|--------------------------|----------------------|---------------------------------|--------------------------|-------------|-----------------------------------|-------------|---------------|-------------|
| | Total | Tap/Pipe (Supply) | Tube-well (Deep/ Shallow) | Bottled/ Jar Water | Well | Pond/R iver/Ca nal/Lak e | Spring | Rain Water | Others |
| 1 | 2 | 3 | 4 | 5 | 6 | 7 | 8 | 9 | 10 |
| Number | | | | | | | | | |
| Narayanganj | 990647 | 270915 | 718004 | 834 | 175 | 328 | 0 | 0 | 391 |
| Rural | 585638 | 105443 | 479312 | 296 | 164 | 214 | 0 | 0 | 209 |
| Urban | 405009 | 165472 | 238692 | 538 | 11 | 114 | 0 | 0 | 182 |
| Narayanganj City Corporation | 246983 | 160751 | 85884 | 348 | 0 | 0 | 0 | 0 | 0 |
| Araihazar | 109520 | 502 | 108991 | 13 | 2 | 11 | 0 | 0 | 1 |
| Bandar | 50379 | 5059 | 45252 | 16 | 1 | 19 | 0 | 0 | 32 |
| Narayanganj Sadar | 265859 | 97336 | 167569 | 359 | 166 | 128 | 0 | 0 | 301 |
| Rupganj | 181205 | 3215 | 177961 | 13 | 1 | 6 | 0 | 0 | 9 |
| Sonargaon | 136701 | 4052 | 132347 | 85 | 5 | 164 | 0 | 0 | 48 |
| Tarakanda | 990647 | 270915 | 718004 | 834 | 175 | 328 | 0 | 0 | 391 |
| Trishal | 585638 | 105443 | 479312 | 296 | 164 | 214 | 0 | 0 | 209 |
| Percent | | | | | | | | | |
| Narayanganj | 100.00 | 27.35 | 72.48 | 0.08 | 0.02 | 0.03 | 0.00 | 0.00 | 0.04 |
| Rural | 100.00 | 18.00 | 81.84 | 0.05 | 0.03 | 0.04 | 0.00 | 0.00 | 0.04 |
| Urban | 100.00 | 40.86 | 58.93 | 0.13 | 0.00 | 0.03 | 0.00 | 0.00 | 0.04 |
| Narayanganj City Corporation | 100.00 | 65.09 | 34.77 | 0.14 | 0.00 | 0.00 | 0.00 | 0.00 | 0.00 |
| Araihazar | 100.00 | 0.46 | 99.52 | 0.01 | 0.00 | 0.01 | 0.00 | 0.00 | 0.00 |
| Bandar | 100.00 | 10.04 | 89.82 | 0.03 | 0.00 | 0.04 | 0.00 | 0.00 | 0.06 |
| Narayanganj Sadar | 100.00 | 36.61 | 63.03 | 0.14 | 0.06 | 0.05 | 0.00 | 0.00 | 0.11 |
| Rupganj | 100.00 | 1.77 | 98.21 | 0.01 | 0.00 | 0.00 | 0.00 | 0.00 | 0.00 |
| Sonargaon | 100.00 | 2.96 | 96.81 | 0.06 | 0.00 | 0.12 | 0.00 | 0.00 | 0.04 |

সারণি ৩.২.৯ এ খানার খাবার পানির প্রধান উৎস সংক্রান্ত উপাত্ত শতকরা হারে উপস্থাপন করা হয়েছে। বর্ণিত উপাত্ত বিশ্লেষণে দেখা যায়, জেলার ৭২.৪৮% খানার খাবার পানির প্রধান উৎস গভীর/অগভীর টিউবওয়েল এবং ২৭.৩৫% খানা খাবার পানির প্রধান উৎস হিসেবে ট্যাপ/পাইপ (সাপ্লাই) এর পানি ব্যবহার করে। অন্যদিকে সিটি কর্পোরেশন এলাকায় খাবার পানির প্রধান উৎস হিসেবে ৩৪.৭৭% খানা গভীর/অগভীর টিউবওয়েল এবং ৬৫.০৯% খানা ট্যাপ/পাইপ (সাপ্লাই) এর পানি ব্যবহার করে।

Data regarding the main source of drinking water for general households are presented in Table 3.2.9. The data shows that 72.48% of the households in the district use deep/shallow tube-well as the main source of drinking water and 27.35%, use tap/pipe (supply) water. Apart from that, in the city corporation area, 34.77% of the households use deep/shallow tube-well and 65.09%, use tap/pipe (supply) water as the main source of drinking water.

Figure 3.2.4 General Household by Main Source of Drinking Water, 2022



লেখচিত্র ৩.২.৪ এ দেখা যায়, জেলার অধিকাংশ খানার (৭২.৪৮%) খাবার পানির প্রধান উৎস গভীর/অগভীর টিউবওয়েল।

Figure 3.2.4 shows that most of the households (72.48%) of the district use deep/shallow tube-well as the main source of drinking water.

Table 3.2.10 General Household by Toilet Facilities City Corporation and Upazila, 2022

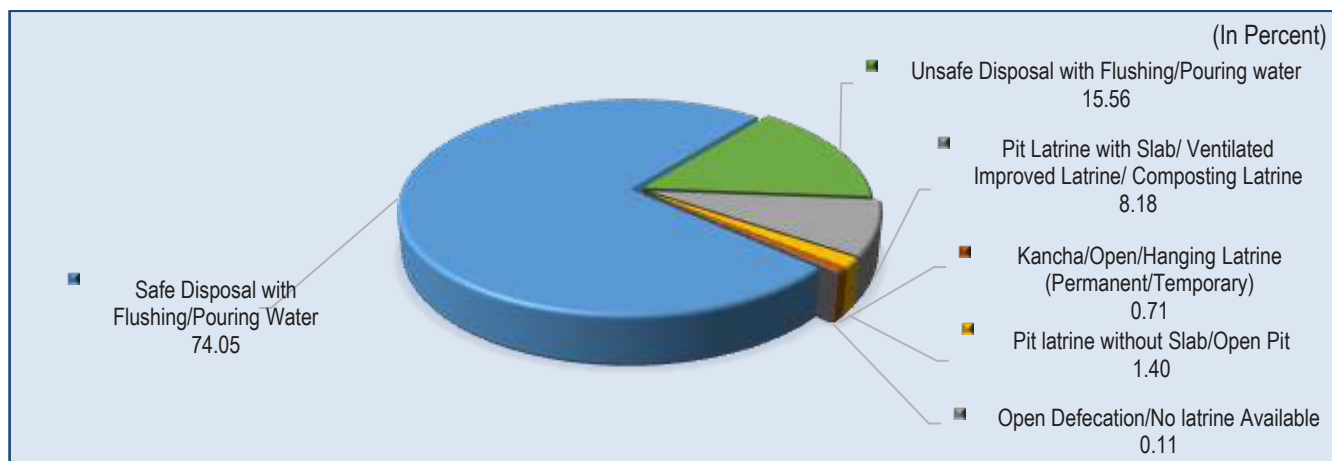
| City Corporation/ Upazila | Toilet Facilities | | | | | | |
|---|-------------------|--|---|---|---|---|--|
| | Total | Safe Disposal with Flushing/ Pouring Water | Unsafe Disposal with Flushing/ Pouring Water | Pit Latrine with Slab/ Ventilated Improved Latrine/ Composting Latrine | Pit Latrine Without Slab/Open Pit | Kancha/Open/ Hanging Latrine (Permanent/ Temporary) | Open Defecatio n/ No Latrine Available |
| 1 | 2 | 3 | 4 | 5 | 6 | 7 | 8 |
| Number | | | | | | | |
| Narayanganj | 990647 | 733574 | 154098 | 80996 | 13885 | 6996 | 1098 |
| Rural | 585638 | 411877 | 99922 | 57553 | 10146 | 5340 | 800 |
| Urban | 405009 | 321697 | 54176 | 23443 | 3739 | 1656 | 298 |
| Narayanganj City Corporation | 246983 | 216724 | 20677 | 8424 | 825 | 297 | 36 |
| Araihazar | 109520 | 46516 | 35281 | 17497 | 6206 | 3442 | 578 |
| Bandar | 50379 | 28240 | 16257 | 4694 | 753 | 385 | 50 |
| Narayanganj Sadar | 265859 | 226259 | 27070 | 10278 | 1356 | 775 | 121 |
| Rupganj | 181205 | 124215 | 36782 | 17044 | 1988 | 1041 | 135 |
| Sonargaon | 136701 | 91620 | 18031 | 23059 | 2757 | 1056 | 178 |
| Percent | | | | | | | |
| Narayanganj | 100.00 | 74.05 | 15.56 | 8.18 | 1.40 | 0.71 | 0.11 |
| Rural | 100.00 | 70.33 | 17.06 | 9.83 | 1.73 | 0.91 | 0.14 |
| Urban | 100.00 | 79.43 | 13.38 | 5.79 | 0.92 | 0.41 | 0.07 |
| Narayanganj City Corporation | 100.00 | 87.75 | 8.37 | 3.41 | 0.33 | 0.12 | 0.01 |
| Araihazar | 100.00 | 42.47 | 32.21 | 15.98 | 5.67 | 3.14 | 0.53 |

| City Corporation/ Upazila | Toilet Facilities | | | | | | |
|------------------------------|-------------------|--|---|---|---|---|--|
| | Total | Safe Disposal with Flushing/ Pouring Water | Unsafe Disposal with Flushing/ Pouring Water | Pit Latrine with Slab/ Ventilated Improved Latrine/ Composting Latrine | Pit Latrine Without Slab/Open Pit | Kancha/Open/ Hanging Latrine (Permanent/ Temporary) | Open Defecatio n/ No Latrine Available |
| 1 | 2 | 3 | 4 | 5 | 6 | 7 | 8 |
| Bandar | 100.00 | 56.06 | 32.27 | 9.32 | 1.49 | 0.76 | 0.10 |
| Narayanganj Sadar | 100.00 | 85.10 | 10.18 | 3.87 | 0.51 | 0.29 | 0.05 |
| Rupganj | 100.00 | 68.55 | 20.30 | 9.41 | 1.10 | 0.57 | 0.07 |
| Sonargaon | 100.00 | 67.02 | 13.19 | 16.87 | 2.02 | 0.77 | 0.13 |

সারণি ৩.২.১০ এ সাধারণ খানায় ব্যবহৃত টয়লেট সুবিধা সংক্রান্ত উপাত্ত উপস্থাপন করা হয়েছে। সারণি পর্যবেক্ষণে দেখা যায়, নারায়ণগঞ্জ জেলার ৭৪.০৫% খানায় ফ্লাশ করে/পানি ঢেলে নিরাপদ নিষ্কাশন সম্বলিত টয়লেট সুবিধা রয়েছে। জেলার পল্লি এলাকার ৭০.৩৩% ও শহরাঞ্চলের ৭৯.৪৩% খানায় এধরনের টয়লেট সুবিধা রয়েছে। এছাড়া, সিটি কর্পোরেশন এলাকার ৮৭.৭৫% খানায় একই ধরনের টয়লেট সুবিধা রয়েছে। অন্যদিকে, ফ্লাশ করে/পানি ঢেলে অনিরাপদ নিষ্কাশন সম্বলিত টয়লেট রয়েছে জেলার ১৫.৫৬% খানায় এবং স্ল্যাবসহ পিট ল্যাট্রিন/ভেন্টিলেটেড ইমপ্রুভ ল্যাট্রিন/কম্পোস্টিং ল্যাট্রিন সুবিধা রয়েছে ৮.১৮% খানায়। উল্লেখ্য, জেলার ০.১১% খানায় কোনো ধরনের টয়লেট সুবিধা নেই।

Data related to the type of toilet facilities of general households are presented in Table 3.2.10. The analysis depicts that 74.05% households of the district use the toilet facilities with safe disposal with flushing/pouring water. The rate of the similar type of toilet facilities available in the rural areas is 70.33 and in the urban areas, 79.43. Apart from that, 87.75% of the households in the city corporation area use the same type of toilet facilities. On the contrary, the households having the toilet facilities with unsafe disposal with flushing/ pouring water is 15.56 and the households having pit latrine with slab/ventilated improved latrine/composting latrine is 8.18. It is mentionable that 0.11 of the total households of the district lack any kind of toilet facilities.

Figure 3.2.5 General Household by Toilet Facilities, 2022



লেখচিত্র ৩.২.৫ এ দেখা যায় যে, জেলার সর্বোচ্চ ৭৪.০৫% খানায় ফ্লাশ করে/পানি ঢেলে নিরাপদ নিষ্কাশন ব্যবস্থা সম্বলিত টয়লেট সুবিধা রয়েছে। এছাড়াও ফ্লাশ করে/পানি ঢেলে অনিরাপদ নিষ্কাশন সম্বলিত টয়লেট রয়েছে ১৫.৫৬% খানায়।

Figure 3.2.5 illustrates that 74.05% of the total households of the district has the toilet facilities with safe disposal by flushing/pouring water followed by the toilet facilities with unsafe disposal with flushing/pouring water, 15.56%.

Table 3.2.11 General Household by Type of Toilet Use, City Corporation and Upazila, 2022

| City Corporation/ Upazila | Type of Toilet use | | | | | |
|-------------------------------------|--------------------|---------------|---------------|---------------|--------------|--------------|
| | Number | | | Percent | | |
| | Total | Not-Shared | Shared | Total | Not-Shared | Shared |
| 1 | 2 | 3 | 4 | 5 | 6 | 7 |
| Narayanganj | 989549 | 594054 | 395495 | 100.00 | 60.03 | 39.97 |
| Rural | 584838 | 348995 | 235843 | 100.00 | 59.67 | 40.33 |
| Urban | 404711 | 245059 | 159652 | 100.00 | 60.55 | 39.45 |
| Narayanganj City Corporation | 246947 | 156670 | 90277 | 100.00 | 63.44 | 36.56 |
| Araihazar | 108942 | 69983 | 38959 | 100.00 | 64.24 | 35.76 |
| Bandar | 50329 | 34553 | 15776 | 100.00 | 68.65 | 31.35 |
| Narayanganj Sadar | 265738 | 134277 | 131461 | 100.00 | 50.53 | 49.47 |
| Rupganj | 181070 | 109327 | 71743 | 100.00 | 60.38 | 39.62 |
| Sonargaon | 136523 | 89244 | 47279 | 100.00 | 65.37 | 34.63 |

সারণি ৩.২.১১ এ খানায় টয়লেট ব্যবহারের ধরন সংক্রান্ত উপাত্ত উপস্থাপন করা হয়েছে। সারণি পর্যালোচনায় দেখা যায়, জেলার ৬০.০৩ শতাংশ খানায় ‘একক’ টয়লেট সুবিধা রয়েছে। এ হার পল্লি এলাকায় ৫৯.৬৭ শতাংশ এবং শহর এলাকায় ৬০.৫৫ শতাংশ। উল্লেখ্য, সিটি কর্পোরেশন এলাকার ৬৩.৪৪% খানায় ‘একক’ টয়লেট সুবিধা রয়েছে। উপজেলাভিত্তিক উপাত্ত পর্যালোচনায় দেখা যায়, বন্দরে ‘একক’ টয়লেট সুবিধা সম্বলিত খানার হার সর্বোচ্চ ৬৮.৬৫% এবং নারায়ণগঞ্জ সদরে সর্বনিম্ন ৫০.৫৩%। অন্যদিকে জেলার ৩৯.৯৭% খানা অন্য খানার সাথে যৌথভাবে টয়লেট ব্যবহার করে, এ হার পল্লি ও শহর এলাকায় যথাক্রমে ৪০.৩৩ শতাংশ ও ৩৯.৪৫ শতাংশ।

Data on the type of toilet use in general households are presented in Table 3.2.11. It reveals that 60.03% of the households in the district have been enjoying ‘not-shared’ toilet facilities. The rates are 59.67% and 60.55% in the rural and urban areas respectively. In the city corporation area, 63.44% of households use ‘not-shared’ toilet facilities. Analysing the data by upazila, the rate of ‘not-shared’ toilet facilities is the highest 68.65% in Bandar and the lowest 50.53% in Narayanganj Sadar. On the other hand, as many as 39.97% household of the district having ‘shared’ toilet facilities while the rates for the rural and urban areas are 40.33% and 39.45% respectively.

Table 3.2.12 General Household by Separate Handwashing Facilities City Corporation and Upazila, 2022

| City Corporation/ Upazila | Separate Handwashing Facilities | | | | |
|-------------------------------------|---------------------------------|---------------|--------------|---------------|-------------------------|
| | Total | Soap & Water | Only Soap | Only Water | No Separate Arrangement |
| 1 | 2 | 3 | 4 | 5 | 6 |
| Number | | | | | |
| Narayanganj | 990647 | 778362 | 10955 | 128029 | 73301 |
| Rural | 585638 | 436820 | 7570 | 89060 | 52188 |
| Urban | 405009 | 341542 | 3385 | 38969 | 21113 |
| Narayanganj City Corporation | 246983 | 220624 | 1547 | 17283 | 7529 |
| Araihazar | 109520 | 60656 | 1790 | 33548 | 13526 |
| Bandar | 50379 | 38558 | 925 | 7015 | 3881 |
| Narayanganj Sadar | 265859 | 226119 | 2084 | 23788 | 13868 |
| Rupganj | 181205 | 132877 | 2536 | 25135 | 20657 |
| Sonargaon | 136701 | 99528 | 2073 | 21260 | 13840 |

| City Corporation/ Upazila | Separate Handwashing Facilities | | | | |
|-------------------------------------|---------------------------------|--------------|-------------|--------------|-------------------------|
| | Total | Soap & Water | Only Soap | Only Water | No Separate Arrangement |
| 1 | 2 | 3 | 4 | 5 | 6 |
| Percent | | | | | |
| Narayanganj | 100.00 | 78.57 | 1.11 | 12.92 | 7.40 |
| Rural | 100.00 | 74.59 | 1.29 | 15.21 | 8.91 |
| Urban | 100.00 | 84.33 | 0.84 | 9.62 | 5.21 |
| Narayanganj City Corporation | 100.00 | 89.33 | 0.63 | 7.00 | 3.05 |
| Araihazar | 100.00 | 55.38 | 1.63 | 30.63 | 12.35 |
| Bandar | 100.00 | 76.54 | 1.84 | 13.92 | 7.70 |
| Narayanganj Sadar | 100.00 | 85.05 | 0.78 | 8.95 | 5.22 |
| Rupganj | 100.00 | 73.33 | 1.40 | 13.87 | 11.40 |
| Sonargaon | 100.00 | 72.81 | 1.52 | 15.55 | 10.12 |

সারণি ৩.২.১২ এ সাধারণ খানায় হাতধোয়ার ব্যবস্থা সংক্রান্ত উপাত্ত উপস্থাপন করা হয়েছে। টয়লেটে শৌচকার্যের জন্য যে পানির ট্যাপ বা কল থাকে তা ব্যতীত হাত ধোয়ার জন্য যদি পৃথক ট্যাপ/কল/টিউবয়েল বা অন্য উপায়ে পানির ব্যবস্থা থাকে তাহলে উক্ত টয়লেটে হাতধোয়ার পৃথক ব্যবস্থা আছে বলে বিবেচনা করা হয়। সারণিতে প্রদত্ত উপাত্ত বিশ্লেষণে দেখা যায়, জেলার ৭৮.৫৭% খানায় সাবান ও পানিসহ হাতধোয়ার পৃথক ব্যবস্থা রয়েছে। পল্লি ও শহর এলাকার ক্ষেত্রে এ হার যথাক্রমে ৭৪.৫৯% ও ৮৪.৩৩%। অন্যদিকে, সিটি কর্পোরেশন এলাকায় সাবান ও পানিসহ হাতধোয়ার পৃথক ব্যবস্থা রয়েছে ৮৯.৩৩% খানায়। নারায়ণগঞ্জ সদর উপজেলায় এ হার সর্বোচ্চ ৮৫.০৫% ও আড়াইহাজার উপজেলায় সর্বনিম্ন ৫৫.৩৮%। উল্লেখ্য, জেলার ৭.৪০% খানায় টয়লেট ব্যতীত হাতধোয়ার কোনো পৃথক ব্যবস্থা নেই।

Data of general households having separate handwashing facilities are presented in Table 3.2.12. A handwashing facility is treated as the separate handwashing facility if there is any tap/tube-well or any other source of water for handwashing separated from the tap or pipe used for anal cleaning. The table shows that 78.57% of total households have been enjoying separate handwashing facilities with ‘Soap and Water’ in the district. The rates are 74.59% and 84.33% in the rural and urban areas respectively. On the contrary, 89.33% of the households in the city corporation area are using separate handwashing facilities with ‘Soap and Water’. The rate of the same type of handwashing facility is the highest at 85.05% in Narayanganj Sadar and the lowest at 55.38% in Araihazar. On the other hand, a total of 7.40% of households do not have any separate handwashing facilities other than toilet.

Table 3.2.13 General Household by Main Source of Electricity City Corporation and Upazila, 2022

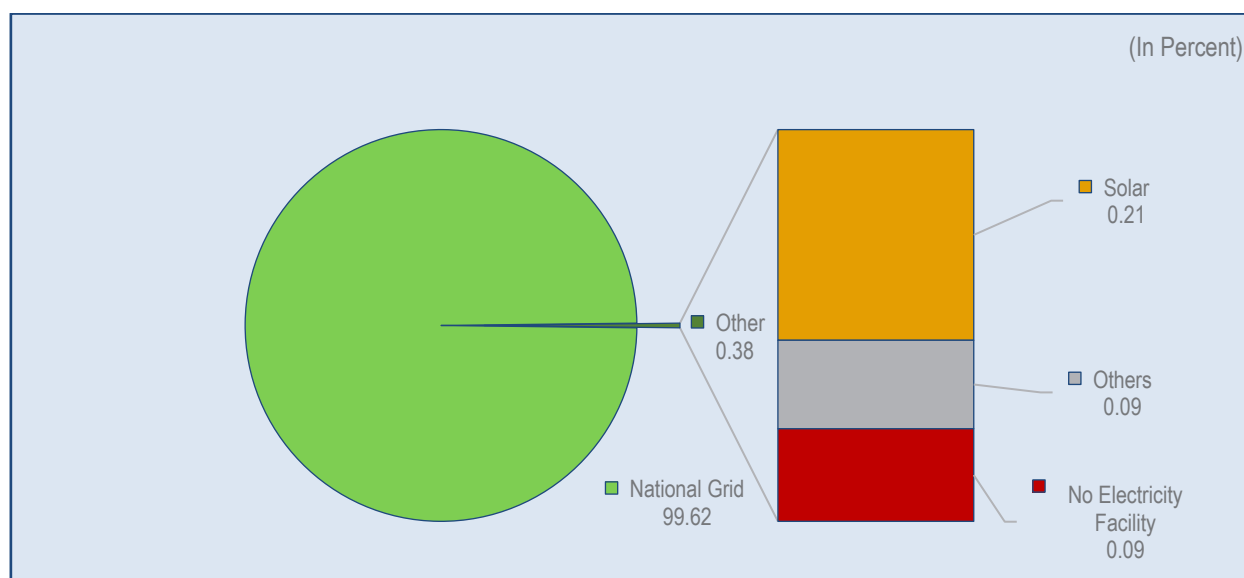
| City Corporation/ Upazila | Main Source of Electricity | | | | No Electricity Connection |
|-------------------------------------|----------------------------|---------------|-------------|------------|---------------------------|
| | Total | National Grid | Solar Power | Others | |
| 1 | 2 | 3 | 4 | 5 | 6 |
| Number | | | | | |
| Narayanganj | 989752 | 986861 | 2036 | 855 | 895 |
| Rural | 584973 | 583435 | 1126 | 412 | 665 |
| Urban | 404779 | 403426 | 910 | 443 | 230 |
| Narayanganj City Corporation | 246854 | 245814 | 722 | 318 | 129 |
| Araihazar | 109347 | 109297 | 29 | 21 | 173 |
| Bandar | 50335 | 50239 | 85 | 11 | 44 |
| Narayanganj Sadar | 265585 | 264406 | 846 | 333 | 274 |
| Rupganj | 181011 | 180660 | 235 | 116 | 194 |
| Sonargaon | 136620 | 136445 | 119 | 56 | 81 |
| Percent | | | | | |

| City Corporation/ Upazila | Main Source of Electricity | | | | No Electricity Connection |
|-------------------------------------|----------------------------|---------------|-------------|-------------|------------------------------|
| | Total | National Grid | Solar Power | Others | |
| 1 | 2 | 3 | 4 | 5 | 6 |
| Narayanganj | 99.91 | 99.62 | 0.21 | 0.09 | 0.09 |
| Rural | 99.89 | 99.62 | 0.19 | 0.07 | 0.11 |
| Urban | 99.94 | 99.61 | 0.22 | 0.11 | 0.06 |
| Narayanganj City Corporation | 99.95 | 99.53 | 0.29 | 0.13 | 0.05 |
| Araihazar | 99.84 | 99.80 | 0.03 | 0.02 | 0.16 |
| Bandar | 99.91 | 99.72 | 0.17 | 0.02 | 0.09 |
| Narayanganj Sadar | 99.90 | 99.45 | 0.32 | 0.13 | 0.10 |
| Rupganj | 99.89 | 99.70 | 0.13 | 0.06 | 0.11 |
| Sonargaon | 99.94 | 99.81 | 0.09 | 0.04 | 0.06 |

সারণি ৩.২.১৩ এ খানায় বিদ্যুৎ সুবিধার উৎস সংক্রান্ত উপাত্ত উপস্থাপন করা হয়েছে। প্রদত্ত উপাত্ত বিশ্লেষণে দেখা যায়, জেলার মোট ৯৯.৯১% খানা বিদ্যুৎ সুবিধার আওতায় রয়েছে, এ হার পল্লিতে ৯৯.৮৯% ও শহরে ৯৯.৯৪%। উপজেলাভিত্তিক উপাত্ত বিশ্লেষণে দেখা যায়, জেলার সকল উপজেলায় বিদ্যুৎ সুবিধা সম্বলিত খানার হার প্রায় একই রকম। জেলায় বিদ্যুতের প্রধান উৎস হিসেবে জাতীয় গ্রিডের পরিমাণ শতকরা ৯৯.৬২ ভাগ। পক্ষান্তরে, জেলার ০.২১% খানায় বিদ্যুতের প্রধান উৎস সৌর বিদ্যুৎ।

Table 3.2.13 portrays the data on electricity facilities available in general households. It is observed from the table that as many as 99.91% households are under the electricity coverage in the district. It is 99.89% in the rural areas and 99.94% in the urban areas. Analysing the figures, it is noticed that the coverage of electricity in all upazilas of the district is almost the same. It is observed that in the district, the national grid ensures the highest coverage with 99.62%. Conversely, 0.21% households enjoy solar power.

Figure 3.2.6 General Household by Main Source of Electricity, 2022



লেখচিত্র ৩.২.৬ এ দেখা যায়, জেলার অধিকাংশ খানার বিদ্যুতের উৎস জাতীয় গ্রিড যা ৯৯.৬২ শতাংশ। এছাড়াও, ০.২১% খানায় সৌর বিদ্যুৎ এর ব্যবহার পরিলক্ষিত হয়।

It is apparent from the figure 3.2.6 that most of the households in the district, use electricity supplied from the national grid which is 99.62%. Furthermore, 0.21 of the households use solar power.

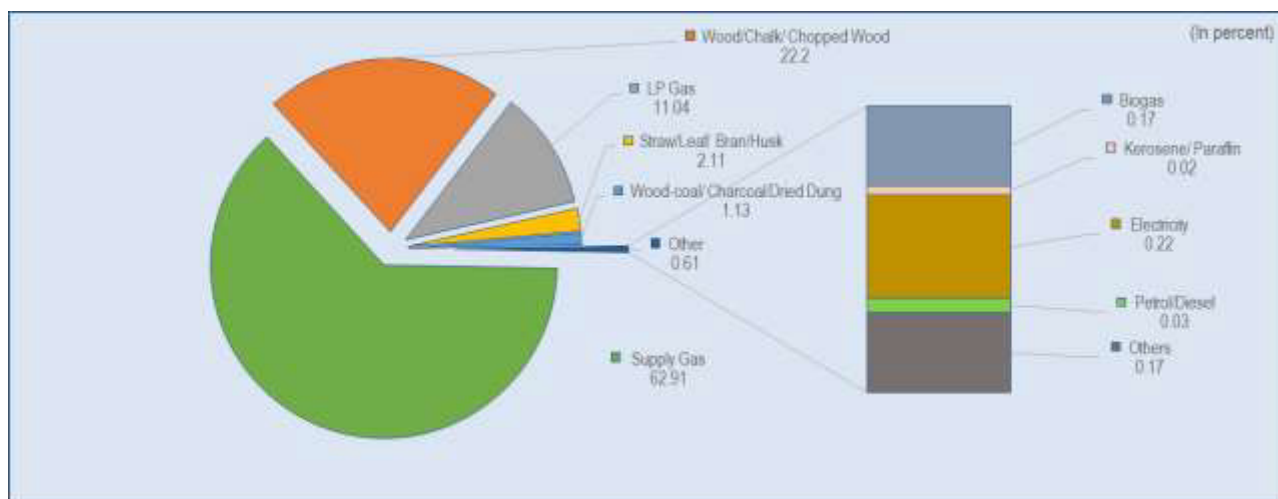
Table 3.2.14 General Household by Main Source of Cooking Fuel, City Corporation and Upazila, 2022

| City Corporation/ Upazila | Main Source of Cooking Fuel | | | | | | | | | | |
|-------------------------------------|-----------------------------|-----------------------|-------------------------|---------------------------------|--------------------|----------------|-------------|---------------|---------------|-------------|-------------|
| | Total | Straw/ Leaf/Bran/Husk | Wood/Chalk/Chopped Wood | Wood-coal/ Charcoal/ Dried Dung | Kerosene/ Paraffin | Petrol/ Diesel | Electricity | Supply Gas | LP Gas | Biogas | Others |
| 1 | 2 | 3 | 4 | 5 | 6 | 7 | 8 | 9 | 10 | 11 | 12 |
| Number | | | | | | | | | | | |
| Narayanganj | 990647 | 20871 | 219965 | 11212 | 235 | 297 | 2168 | 623199 | 109375 | 1649 | 1676 |
| Rural | 585638 | 15771 | 166548 | 8611 | 78 | 169 | 1204 | 324402 | 67471 | 796 | 588 |
| Urban | 405009 | 5100 | 53417 | 2601 | 157 | 128 | 964 | 298797 | 41904 | 853 | 1088 |
| Narayanganj City Corporation | 246983 | 2096 | 8583 | 645 | 137 | 88 | 688 | 212026 | 21039 | 727 | 954 |
| Araihazar | 109520 | 8100 | 72549 | 3469 | 9 | 4 | 93 | 5858 | 19309 | 83 | 46 |
| Bandar | 50379 | 1195 | 20184 | 813 | 10 | 8 | 65 | 19657 | 8369 | 27 | 51 |
| Narayanganj Sadar | 265859 | 3155 | 15286 | 2137 | 40 | 142 | 759 | 222748 | 20772 | 510 | 310 |
| Rupganj | 181205 | 2043 | 59814 | 1515 | 24 | 30 | 435 | 90186 | 26925 | 102 | 131 |
| Sonargaon | 136701 | 4282 | 43549 | 2633 | 15 | 25 | 128 | 72724 | 12961 | 200 | 184 |
| Percent | | | | | | | | | | | |
| Narayanganj | 100.00 | 2.11 | 22.20 | 1.13 | 0.02 | 0.03 | 0.22 | 62.91 | 11.04 | 0.17 | 0.17 |
| Rural | 100.00 | 2.69 | 28.44 | 1.47 | 0.01 | 0.03 | 0.21 | 55.39 | 11.52 | 0.14 | 0.10 |
| Urban | 100.00 | 1.26 | 13.19 | 0.64 | 0.04 | 0.03 | 0.24 | 73.78 | 10.35 | 0.21 | 0.27 |
| Narayanganj City Corporation | 100.00 | 0.85 | 3.48 | 0.26 | 0.06 | 0.04 | 0.28 | 85.85 | 8.52 | 0.29 | 0.39 |
| Araihazar | 100.00 | 7.40 | 66.24 | 3.17 | 0.01 | 0.00 | 0.08 | 5.35 | 17.63 | 0.08 | 0.04 |
| Bandar | 100.00 | 2.37 | 40.06 | 1.61 | 0.02 | 0.02 | 0.13 | 39.02 | 16.61 | 0.05 | 0.10 |
| Narayanganj Sadar | 100.00 | 1.19 | 5.75 | 0.80 | 0.02 | 0.05 | 0.29 | 83.78 | 7.81 | 0.19 | 0.12 |
| Rupganj | 100.00 | 1.13 | 33.01 | 0.84 | 0.01 | 0.02 | 0.24 | 49.77 | 14.86 | 0.06 | 0.07 |
| Sonargaon | 100.00 | 3.13 | 31.86 | 1.93 | 0.01 | 0.02 | 0.09 | 53.20 | 9.48 | 0.15 | 0.13 |

সারণি ৩.২.১৪ এ খানায় রান্নার জ্বালানির প্রধান উৎস সংক্রান্ত উপাত্ত উপস্থাপন করা হয়েছে। বর্ণিত উপাত্ত পর্যবেক্ষণে দেখা যায়, জেলার সর্বাধিক ৬২.৯১% খানার রান্নার জ্বালানির প্রধান উৎস সাপ্লাই গ্যাস। পল্লি ও শহর এলাকায় এ হার যথাক্রমে শতকরা ৫৫.৩৯ ও ৭৩.৭৮ ভাগ। উপজেলাভিত্তিক উপাত্ত বিশ্লেষণে দেখা যায়, নারায়ণগঞ্জ সদরে এ হার সর্বোচ্চ ৮৩.৭৮%। উল্লেখ্য, রান্নার জ্বালানি হিসেবে কাঠ/খড়ি/লাকড়ি ব্যবহার করে জেলার ২২.২০% খানা। এ হার আড়াইহাজার উপজেলায় সর্বাধিক ৬৬.২৪%।

Table 3.2.14 represents the data regarding the main source of cooking fuel of households. From the table, it is apparent that in total, 62.91% households of the district use Supply Gas as the main source of cooking fuel. It is recorded as 55.39% in the rural areas and 73.78%, in the urban areas. Narayanganj Sadar upazila holds the highest rate, 83.78% among the upazilas. It is to be mentioned that 22.20% households of the district use Wood/Chalk/Chopped Wood as the main source of cooking fuel. The rate is the highest 66.24% in the Araihazar Upazila.

Figure 3.2.7 General Household by Main Source of Cooking Fuel, 2022



লেখচিত্র ৩.২.৭ এ দেখা যায়, জেলার সর্বাধিক, ৬২.৯১% খানায় রান্নার জ্বালানি হিসেবে সাপ্লাই গ্যাস ব্যবহার করা হয়। এছাড়াও, ১১.০৪% খানায় এলপি গ্যাস ব্যবহার করা হয়।

Figure 3.2.7 displays that the highest, 62.91% of the total households in the district, use Supply Gas as the main source of cooking fuel. Apart from this, 11.04% of households use LP Gas .

৩.২.৪ প্রবাস আয়

জনশুমারি ও গৃহগণনা ২০২২ এ প্রথমবারের মতো দেশের কোনো খানা শুমারির পূর্ববর্তী দুই বছরের মধ্যে বিদেশ হতে কোনো ধরনের রেমিট্যান্স (অর্থ/পণ্য) গ্রহণ করেছে কি না তার তথ্য সংগ্রহ করা হয়। এ সংক্রান্ত তথ্য-উপাত্ত এ সেকশনে উপস্থাপন করা হয়েছে।

3.2.4 Foreign Remittance

Data on the households that received foreign remittance (cash/kind) in the preceding two years of the census are collected for the first time in this census which is presented in this section.

Table 3.2.15 Foreign Remittance Recipient General Household by City Corporation and Upazila, 2022

| City corporation/ Upazila | Number | Percent |
|-------------------------------------|--------------|---------------|
| 1 | 2 | 3 |
| Narayanganj | 72484 | 100.00 |
| Rural | 48581.00 | 67.02 |
| Urban | 23903.00 | 32.98 |
| Narayanganj City Corporation | 11614 | 16.02 |
| Araihazar | 16380 | 22.60 |
| Bandar | 6411 | 8.84 |
| Narayanganj Sadar | 12991 | 17.92 |
| Rupganj | 10275 | 14.18 |
| Sonargaon | 14813 | 20.44 |

সারণি ৩.২.১৫ এ প্রবাস আয় গ্রহণকারী খানার উপাত্ত উপস্থাপন করা হয়েছে। প্রদত্ত সারণিতে দেখা যায়, জেলার সর্বমোট ৭২,৪৮৪টি খানা প্রবাস আয় গ্রহণ করে যা জেলার মোট সাধারণ খানার ৭.৩১%। উল্লেখ্য, জাতীয় পর্যায়ে এ হার ৯.৮১%। জেলার প্রবাস

Table 3.2.15 reveals the data on foreign remittance recipient households. It depicts that the total number of remittance recipient households in the district is 72,484 which is 7.31% of the total general households of the district. It is to be noted that the

আয় গ্রহণকারী মোট খানার ৬৭.০২% পল্লিতে ও ৩২.৯৮% শহরাঞ্চলে বসবাস করে। উপাত্ত পর্যবেক্ষণে দেখা যায়, সর্বাধিক প্রবাস আয় গ্রহণকারী খানার অবস্থান, আড়াইহাজার উপজেলায় ২২.৬০% এবং দ্বিতীয় অবস্থানে রয়েছে সোনারগাঁও ২০.৪৪%।

৩.২.৫ খানার আকার

সাধারণ খানায় বসবাসরত মোট জনসংখ্যাকে মোট খানার সংখ্যা দ্বারা ভাগ করে খানার গড় আকার নির্ণয় করা হয়। এ সেকশনে খানার গড় আকার সংক্রান্ত উপাত্ত বিভিন্ন আঙ্গিকে উপস্থাপন করা হয়েছে।

rate is 9.81% at the national level. Out of the total foreign remittance recipient households, 67.02% are located in the rural areas and 32.98%, in the urban areas. It is seen that, the highest number of remittance recipient households is accounted for Arai hazar upazila, 22.60% followed by Sonargaon, 20.44%.

3.2.5 Household Size

The average size of the general household is calculated dividing the total members living in the general households by the number of the total households. Figures on the average household size are explained in different dimensions in this section.

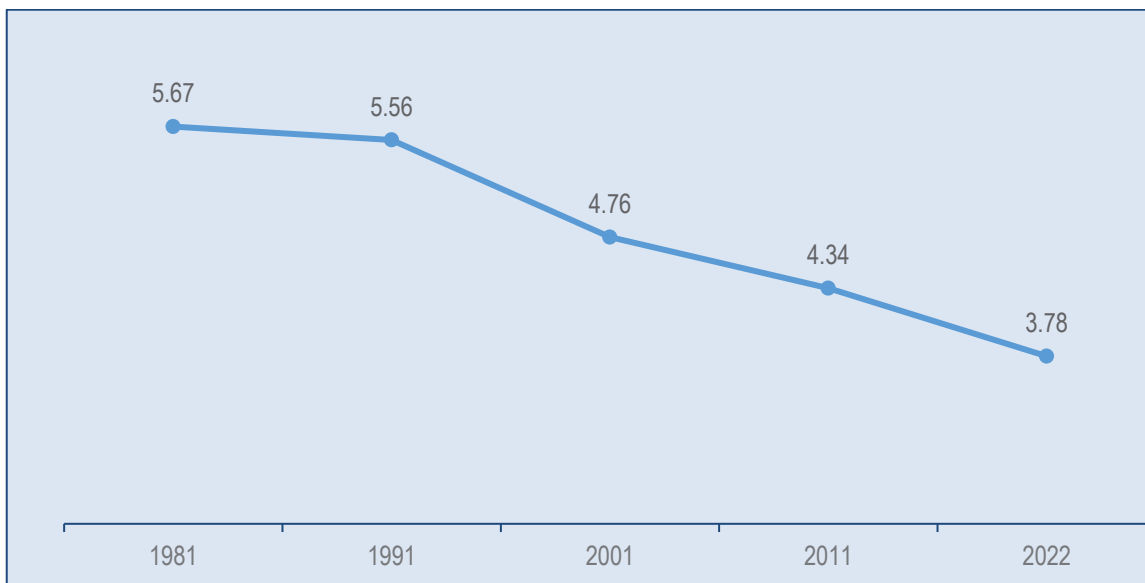
Table 3.2.16 Average Size of General Household by City Corporation and Upazila, 2022

| City Corporation/Upazila | Total | | |
|-------------------------------------|---------------|----------------|----------------|
| | Household | Population | Household Size |
| 1 | 2 | 3 | 4 |
| Narayanganj | 990647 | 3740835 | 3.78 |
| Rural | 585638 | 2225530 | 3.80 |
| Urban | 405009 | 1515305 | 3.74 |
| Narayanganj City Corporation | 246983 | 923975 | 3.74 |
| Arai hazar | 109520 | 454760 | 4.15 |
| Bandar | 50379 | 197017 | 3.91 |
| Narayanganj Sadar | 265859 | 969899 | 3.65 |
| Rupganj | 181205 | 672723 | 3.71 |
| Sonargaon | 136701 | 522461 | 3.82 |

সারণি ৩.২.১৬ এ জেলার সাধারণ খানার গড় আকার সংক্রান্ত তথ্য-উপাত্ত উপস্থাপন করা হয়েছে। বর্ণিত উপাত্ত বিশ্লেষণে দেখা যায়, জেলার সাধারণ খানার গড় আকার ৩.৭৮ যা জাতীয় পর্যায়ে ৩.৯৮। সাধারণ খানার গড় আকার পল্লি ও শহর এলাকায় যথাক্রমে ৩.৮০ ও ৩.৭৪। সিটি কর্পোরেশন এলাকায় খানার গড় আকার নির্ণীত হয়েছে ৩.৭৪। উপজেলাভিত্তিক উপাত্ত পর্যালোচনায় দেখা যায়, খানার গড় আকার আড়াইহাজার উপজেলায় সর্বোচ্চ ৪.১৫, সর্বনিম্ন নারায়ণগঞ্জ সদরে, ৩.৬৫।

Table 3.2.16 presents the data on the average size of the general households. Analysis shows that the average size of the general household in the district is 3.78, which is 3.98 at the national level. The average size is 3.80 in the rural areas and 3.74, in the urban areas. The average household size is determined at 3.74 in the city corporation area. Analysing the figures by upazila, the figure is noted as the highest in Arai hazar upazila, 4.15 while it is the lowest in Narayanganj Sadar, 3.65

Figure 3.2.8 Average Household Size, 1981-2022



লেখচিত্র ৩.২.৮ এর মাধ্যমে, ১৯৮১ থেকে ২০২২ সাল পর্যন্ত অনুষ্ঠিত পাঁচটি শুমারি অনুযায়ী সাধারণ খানার গড় আকার দেখানো হয়েছে। প্রদত্ত লেখচিত্র হতে স্পষ্ট যে, জেলার খানার গড় আকার ক্রমান্বয়ে হ্রাস পাচ্ছে। খানার গড় আকার ১৯৮১ সালে ছিল ৫.৬৭ যা হ্রাস পেয়ে ২০২২ সালে দাঁড়িয়েছে ৩.৭৮।

The Figure 3.2.8 shows the trend of the average size of the general households from 1981 to 2022. It is clear from the figure that the average size of household has been decreasing gradually. It was 5.67 in 1981, which declined to 3.78 in 2022.

Table 3.2.17 General Household by Number of Person and Location, 2022

| Number of Person | Number | | | Percent | | |
|------------------|---------------|---------------|---------------|---------------|---------------|---------------|
| | Total | Rural | Urban | Total | Rural | Urban |
| 1 | 2 | 3 | | 5 | 6 | 7 |
| Total | 990647 | 585638 | 405009 | 100.00 | 100.00 | 100.00 |
| 1-Person | 48707 | 27205 | 21502 | 4.92 | 4.65 | 5.31 |
| 2-Person | 168077 | 99053 | 69024 | 16.97 | 16.91 | 17.04 |
| 3-Person | 240898 | 141903 | 98995 | 24.32 | 24.23 | 24.44 |
| 4-Person | 265778 | 156393 | 109385 | 26.83 | 26.70 | 27.01 |
| 5-Person | 148842 | 89018 | 59824 | 15.02 | 15.20 | 14.77 |
| 6-Person | 64181 | 38911 | 25270 | 6.48 | 6.64 | 6.24 |
| 7-Person | 27000 | 16485 | 10515 | 2.73 | 2.81 | 2.60 |
| 8-Person | 12547 | 7651 | 4896 | 1.27 | 1.31 | 1.21 |
| 9-Person | 6501 | 3978 | 2523 | 0.66 | 0.68 | 0.62 |
| 10-Person | 3521 | 2139 | 1382 | 0.36 | 0.37 | 0.34 |
| 10-Person+ | 4595 | 2902 | 1693 | 0.46 | 0.50 | 0.42 |

সারণি ৩.২.১৭ এ সদস্য সংখ্যার ভিত্তিতে সাধারণ খানার সংখ্যা ও শতকরা হার পল্লি-শহর বিভাজনে উপস্থাপন করা হয়েছে। সারণিটি বিশ্লেষণে দেখা যায়, জেলায় ৪ সদস্য বিশিষ্ট খানা রয়েছে সর্বাধিক, ২,৬৫,৭৭৮ টি যা মোট খানার ২৬.৮৩ শতাংশ। এছাড়াও লক্ষণীয় যে, ৩ সদস্য বিশিষ্ট খানা ২৪.৩২% এবং ৫ সদস্য বিশিষ্ট খানা ১৫.০২%।

The figures of the general households categorized by the number of members are presented in Table 3.2.17. The analysis demonstrates that the four-member households scored the highest with a total of 2,65,778 in the district, which is 26.83% of the total households. The figures of the three-member and the five-member households are also fairly prominent, which are 24.32% and 15.02% respectively.

Comparative Figures of Population and Housing Census (1991-2022)

| SI | Key Indicator | Population and Housing Census 2022 | Population and Housing Census 2011 | Bangladesh Population Census 2001 | Bangladesh Population Census 1991 |
|---|--|--|------------------------------------|-----------------------------------|-----------------------------------|
| Enumerated | | | | | |
| 1 | Literacy Rate (5 Years and above) | | | | |
| | Narayanganj | | | | |
| | Total | 78.52 | - | 48.99 | 36.91 |
| | Male | 80.14 | - | 53.02 | 42.99 |
| | Female | 76.80 | - | 44.34 | 29.74 |
| | Rural | | | | |
| | Total | 77.04 | - | 41.68 | 28.40 |
| | Male | 78.76 | - | 45.87 | 33.84 |
| | Female | 75.19 | - | 37.05 | 22.38 |
| | Urban | | | | |
| | Total | 80.68 | - | 54.54 | 44.55 |
| | Male | 82.14 | - | 58.25 | 50.75 |
| | Female | 79.13 | - | 50.11 | 36.80 |
| | 2 | Population of Highest Level of Education Attained (5 Years and above) (%) | | | |
| Narayanganj | | | | | |
| Never Gone to School/Madrasa (No Schooling) | | 17.74 | 26.37 ¹⁹ | 37.09 | 51.31 |
| Attended School but Not Completed Play/Nursery/KG/Pre-Primary/Class I | | 1.28 | - | - | - |
| Play/Nursery/KG/Pre-Primary Student | | 2.11 | - | - | - |
| Class I Student | | 1.52 | - | - | - |
| Class I - V | | 27.04 | 34.78 ¹⁹ | 33.09 | 28.64 |
| Class VI - VIII | | 17.43 | 17.00 ¹⁹ | 14.06 | 9.49 |
| Class IX or Equivalent | | 7.05 | 7.50 ¹⁹ | 5.21 | 3.35 |
| SSC or Equivalent | | 9.97 | 7.63 ¹⁹ | 6.28 | 4.55 |
| HSC or Equivalent | | 7.94 ²⁰ | 4.20 ¹⁹ | 2.57 | 1.71 |
| Degree or Equivalent | | 3.56 ²¹ | 1.94 ¹⁹ | 1.35 | 0.77 |
| Masters & above | | 1.37 ²² | 0.58 ¹⁹ | 0.35 | 0.18 |
| Non-Institutional Education/ Informal Education and Others | | 3.00 | - | - | - |

¹⁹ Population aged 7 years and above were considered in the census 2011, but in the other censuses, including 2022, population of 5 years and above are considered.

²⁰ This group includes HSC, Diploma, Nursing/Midwifery as well.

²¹ This group includes Degree (Pass course)/Equivalent, Degree (Hons)/Equivalent, MBBS/BDS, BSc Engineering & above as well

²² This group includes Masters and above, as well as PhD.

| SI | Key Indicator | Population and Housing Census 2022 | Population and Housing Census 2011 | Bangladesh Population Census 2001 | Bangladesh Population Census 1991 |
|----|--|------------------------------------|------------------------------------|-----------------------------------|-----------------------------------|
| | Rural | | | | |
| | Never Gone to School/Madrassa (No Schooling) | 18.97 | 28.53 ¹⁹ | 44.12 | 58.75 |
| | Attended School but Not Completed Play/Nursery/ KG/Pre-Primary/Class I | 1.35 | - | - | - |
| | Play/Nursery/KG/Pre-Primary Student | 2.15 | - | - | - |
| | Student -Class I | 1.54 | - | - | - |
| | Class I - V | 27.76 | 35.98 ¹⁹ | 32.91 | 27.44 |
| | Class VI - VIII | 17.53 | 16.66 ¹⁹ | 11.95 | 7.25 |
| | Class IX or Equivalent | 7.05 | 7.13 ¹⁹ | 4.33 | 2.57 |
| | SSC or Equivalent | 9.34 | 6.56 ¹⁹ | 4.57 | 2.94 |
| | HSC or Equivalent | 7.19 ²⁰ | 3.36 ¹⁹ | 1.38 | 0.77 |
| | Degree or Equivalent | 2.97 ²¹ | 1.39 ¹⁹ | 0.60 | 0.23 |
| | Masters & above | 1.11 ²² | 0.40 ¹⁹ | 0.13 | 0.06 |
| | Non-formal/ Informal Education and Others | 3.04 | - | - | - |
| | Urban | | | | |
| | Never Gone to School/Madrassa (No Schooling) | 15.94 | 22.15 ¹⁹ | 31.75 | 44.63 |
| | Attended School but Not Completed Play/Nursery/ KG/Pre-Primary/Class I | 1.17 | - | - | - |
| | Play/Nursery/KG/Pre-Primary Student | 2.05 | - | - | - |
| | Student -Class I | 1.49 | - | - | - |
| | Class I - V | 25.99 | 32.43 ¹⁹ | 33.23 | 29.72 |
| | Class VI - VIII | 17.28 | 17.68 ¹⁹ | 15.66 | 11.51 |
| | Class IX or Equivalent | 7.05 | 8.20 ¹⁹ | 5.88 | 4.06 |
| | SSC or Equivalent | 10.89 | 9.73 ¹⁹ | 7.58 | 5.99 |
| | HSC or Equivalent | 9.03 ²⁰ | 5.83 ¹⁹ | 3.47 | 2.55 |
| | Degree or Equivalent | 4.42 ²¹ | 3.02 ¹⁹ | 1.92 | 1.25 |
| | Masters & above | 1.74 ²² | 0.95 ¹⁹ | 0.51 | 0.28 |
| | Non-formal/ Informal Education and Others | 2.94 | - | - | - |

| SI | Key Indicator | Population and Housing Census 2022 | Population and Housing Census 2011 | Bangladesh Population Census 2001 | Bangladesh Population Census 1991 |
|--------------------|---|---|------------------------------------|-----------------------------------|-----------------------------------|
| 3 | Field of Education (5 Years and above) (%) | | | | |
| | Narayanganj | | | | |
| | General | 90.02 | 95.89 ²³ | 97.72 | 98.57 |
| | Technical/ Vocational | 0.53 | 0.45 ²³ | 0.33 | 0.51 |
| | Religious | 7.61 | 3.67 ²³ | 1.95 | 0.92 |
| | Others | 1.85 | - | - | - |
| | Rural | | | | |
| | General | 89.41 | 95.46 ²³ | 97.39 | 98.55 |
| | Technical/ Vocational | 0.50 | 0.37 ²³ | 0.29 | 0.31 |
| | Religious | 8.17 | 4.17 ²³ | 2.32 | 1.14 |
| | Others | 1.92 | - | - | - |
| | Urban | | | | |
| | General | 90.87 | 96.65 ²³ | 97.93 | 98.59 |
| | Technical/ Vocational | 0.57 | 0.60 ²³ | 0.36 | 0.65 |
| | Religious | 6.82 | 2.75 ²³ | 1.72 | 0.76 |
| | Others | 1.75 | - | - | - |
| | 4 | Working Status²⁴ (10 Years and above) (%) | | | |
| Narayanganj | | | | | |
| Employed | | 47.95 | 47.64 | 40.04 | 44.92 |
| Household Work | | 24.02 | 27.81 | 26.94 | 32.17 |
| Looking for Work | | 0.8 | 0.65 | 2.29 | 1.50 |
| Do Not Work | | 27.23 | 23.90 | 30.74 | 21.41 |
| Rural | | | | | |
| Employed | | 48.87 | 47.07 | 38.28 | 42.75 |
| Household Work | | 24.44 | 28.33 | 29.56 | 15.17 |
| Looking for Work | | 0.78 | 0.67 | 1.89 | 5.25 |
| Do Not Work | | 25.9 | 23.93 | 30.28 | 0.07 |
| Urban | | | | | |
| Employed | | 46.6 | 48.74 | 41.31 | 46.75 |
| Household Work | | 23.4 | 26.81 | 25.03 | 3.30 |
| Looking for Work | | 0.84 | 0.62 | 2.58 | 6.03 |
| Do Not Work | | 29.16 | 23.83 | 31.07 | 0.40 |

²³ Population aged 7 years and above were considered in the census 2011.

²⁴ Specific reference time for working status is not considered in the census 2022 and 2011.

| SI | Key Indicator | Population and Housing Census 2022 | Population and Housing Census 2011 | Bangladesh Population Census 2001 | Bangladesh Population Census 1991 |
|--------------------|--|--|------------------------------------|-----------------------------------|-----------------------------------|
| 5 | Working Sector (10 Years and above) (%) | | | | |
| | Narayanganj | | | | |
| | Agriculture | 10.02 | 9.65 | - | - |
| | Industry | 47.37 | 42.00 | - | - |
| | Service | 42.61 | 48.35 | - | - |
| | Rural | | | | |
| | Agriculture | 14.15 | 12.96 | - | - |
| | Industry | 46.06 | 41.53 | - | - |
| | Service | 39.79 | 45.51 | - | - |
| | Urban | | | | |
| | Agriculture | 3.74 | 3.48 | - | - |
| | Industry | 49.37 | 42.86 | - | - |
| | Service | 46.89 | 53.66 | - | - |
| 6 | Household by Type | | | | |
| | Narayanganj | | | | |
| | Total | 1022792 | 675652 | 453627 | 314890 |
| | General | 990647 | 663088 | 436043 | 303578 |
| | Institutional | 1082 | 619 | 4941 | 2440 |
| | Others | 31063 | 11949 | 12643 | 8872 |
| | Rural | | | | |
| | Total | 604322 | 442903 | 187868 | 148353 |
| | General | 585638 | 435348 | 183950 | 145552 |
| | Institutional | 671 | 399 | 1219 | 654 |
| | Others | 18013 | 7156 | 2699 | 2147 |
| | Urban | | | | |
| | Total | 418470 | 232749 | 265759 | 166537 |
| | General | 405009 | 227740 | 252093 | 158026 |
| | Institutional | 411 | 220 | 3722 | 1786 |
| | Others | 13050 | 4789 | 9944 | 6725 |
| | 7 | Type of Dwelling Structure (General HH) (%) | | | |
| Narayanganj | | | | | |
| Pucca | | 47.19 | 20.69 | 12.51 | - |
| Semi-pucca | | 20.95 | 33.58 | 20.03 | - |
| Kancha | | 31.63 | 44.53 | 62.80 | - |
| Jhupri | | 0.23 | 1.20 | 4.65 | - |
| Rural | | | | | |
| Pucca | | 43.04 | 16.80 | 3.78 | - |
| Semi-pucca | | 19.80 | 30.50 | 9.15 | - |
| Kancha | | 36.91 | 51.51 | 84.33 | - |
| Jhupri | | 0.25 | 1.19 | 2.73 | - |

| SI | Key Indicator | Population and Housing Census 2022 | Population and Housing Census 2011 | Bangladesh Population Census 2001 | Bangladesh Population Census 1991 |
|----|--|------------------------------------|------------------------------------|-----------------------------------|-----------------------------------|
| | Urban | | | | |
| | Pucca | 53.20 | 28.15 | 18.89 | - |
| | Semi-pucca | 22.61 | 39.45 | 27.97 | - |
| | Kancha | 24.01 | 31.18 | 47.09 | - |
| | Jhupri | 0.18 | 1.22 | 6.05 | - |
| 8 | Ownership Status of Dwelling Units (General HH) (%) | | | | |
| | Narayanganj | | | | |
| | Own dwelling unit | 48.37 | 52.69 | 63.99 | 72.70 |
| | Rented but having own dwelling unit elsewhere | 40.52 | 44.45 | 31.99 | 22.25 |
| | Rented and having No own dwelling unit elsewhere | 9.90 | | | |
| | Rent free but having own dwelling unit elsewhere | 0.55 | 2.86 | 4.02 | 5.05 |
| | Rent free and having no own dwelling unit elsewhere | 0.65 | | | |
| | Rural | | | | |
| | Own dwelling unit | 55.12 | 60.45 | 88.30 | 94.15 |
| | Rented but having own dwelling unit elsewhere | 35.82 | 37.11 | 9.09 | 3.06 |
| | Rented and having No own dwelling unit elsewhere | 8.00 | | | |
| | Rent free but having own dwelling unit elsewhere | 0.51 | 2.44 | 2.61 | 94.15 |
| | Rent free and having no own dwelling unit elsewhere | 0.54 | | | |
| | Urban | | | | |
| | Own dwelling unit | 38.62 | 37.86 | 46.26 | 52.94 |
| | Rented but having own dwelling unit elsewhere | 47.32 | 58.48 | 48.71 | 39.94 |
| | Rented and having No own dwelling unit elsewhere | 12.65 | | | |
| | Rent free but having own dwelling unit elsewhere | 0.61 | 3.66 | 5.03 | 52.94 |
| | Rent free and having no own dwelling unit elsewhere | 0.80 | | | |

Statistical Table
Household and Population

Table 01 Household and Population by Type of Dwelling by Metro Thana, Paurashava, Union and Location, 2022

| Metro Thana, Paurashava, Union and Location | Total | | Excluding Slum & Floating | | Slum | | Floating | |
|--|----------------|----------------|------------------------------|----------------|-------------|--------------|------------|------------|
| | Household | Population | Household | Population | Household | Population | Household | Population |
| 1 | 2 | 3 | 4 | 5 | 6 | 7 | 8 | 9 |
| Narayanganj | 1023175 | 3909138 | 1014092 | 3877882 | 8700 | 30840 | 383 | 416 |
| Rural | 604401 | 2325184 | 600819 | 2313050 | 3503 | 12049 | 79 | 85 |
| Urban | 418774 | 1583954 | 413273 | 1564832 | 5197 | 18791 | 304 | 331 |
| Narayanganj City Corporation | 255468 | 967951 | 250376 | 950248 | 4854 | 17443 | 238 | 260 |
| Bandar Thana | 53832 | 209252 | 53801 | 209180 | 13 | 52 | 18 | 20 |
| Ward No. 19 | 3760 | 15423 | 3760 | 15423 | 0 | 0 | 0 | 0 |
| Ward No. 20 | 5114 | 19801 | 5114 | 19801 | 0 | 0 | 0 | 0 |
| Ward No. 21 | 7289 | 28785 | 7289 | 28785 | 0 | 0 | 0 | 0 |
| Ward No. 22 | 11860 | 45840 | 11850 | 45828 | 0 | 0 | 10 | 12 |
| Ward No. 23 | 9205 | 35575 | 9191 | 35532 | 8 | 37 | 6 | 6 |
| Ward No. 24 | 5816 | 22375 | 5814 | 22373 | 0 | 0 | 2 | 2 |
| Ward No. 25 | 3516 | 14292 | 3516 | 14292 | 0 | 0 | 0 | 0 |
| Ward No. 26 | 2144 | 8033 | 2139 | 8018 | 5 | 15 | 0 | 0 |
| Ward No. 27 | 5128 | 19128 | 5128 | 19128 | 0 | 0 | 0 | 0 |
| Narayanganj Sadar Thana | 201636 | 758699 | 196575 | 741068 | 4841 | 17391 | 220 | 240 |
| Ward No. 01 | 26808 | 96223 | 26228 | 94284 | 576 | 1935 | 4 | 4 |
| Ward No. 02 | 13169 | 52655 | 12988 | 52049 | 179 | 604 | 2 | 2 |
| Ward No. 03 | 17065 | 71219 | 16759 | 70142 | 294 | 1065 | 12 | 12 |
| Ward No. 04 | 11314 | 45422 | 11052 | 44520 | 230 | 868 | 32 | 34 |
| Ward No. 05 | 6701 | 24111 | 6533 | 23597 | 168 | 514 | 0 | 0 |
| Ward No. 06 | 9090 | 31797 | 9039 | 31610 | 51 | 187 | 0 | 0 |
| Ward No. 07 | 13515 | 41319 | 13362 | 40920 | 153 | 399 | 0 | 0 |
| Ward No. 08 | 18712 | 64884 | 18486 | 64219 | 226 | 665 | 0 | 0 |
| Ward No. 09 | 10674 | 42376 | 10640 | 42268 | 26 | 100 | 8 | 8 |
| Ward No. 10 | 6269 | 23365 | 6030 | 22510 | 231 | 847 | 8 | 8 |
| Ward No. 11 | 8276 | 31978 | 8190 | 31685 | 86 | 293 | 0 | 0 |
| Ward No. 12 | 10845 | 43060 | 10083 | 40354 | 737 | 2673 | 25 | 33 |
| Ward No. 13 | 12435 | 46137 | 12307 | 45748 | 116 | 377 | 12 | 12 |
| Ward No. 14 | 8205 | 31390 | 8088 | 30992 | 116 | 397 | 1 | 1 |
| Ward No. 15 | 4178 | 16866 | 3012 | 12803 | 1050 | 3937 | 116 | 126 |
| Ward No. 16 | 7961 | 32128 | 7851 | 31720 | 110 | 408 | 0 | 0 |
| Ward No. 17 | 7191 | 29155 | 6810 | 27447 | 381 | 1708 | 0 | 0 |
| Ward No. 18 | 9228 | 34614 | 9117 | 34200 | 111 | 414 | 0 | 0 |
| Araihazar Upazila | 111040 | 467547 | 111021 | 467528 | 0 | 0 | 19 | 19 |
| Rural | 89932 | 376610 | 89915 | 376593 | 0 | 0 | 17 | 17 |
| Urban | 21108 | 90937 | 21106 | 90935 | 0 | 0 | 2 | 2 |
| Araihazar Paurashava | 9076 | 38447 | 9076 | 38447 | 0 | 0 | 0 | 0 |
| Ward No. 01 | 730 | 3040 | 730 | 3040 | 0 | 0 | 0 | 0 |
| Ward No. 02 | 662 | 2763 | 662 | 2763 | 0 | 0 | 0 | 0 |

| Metro Thana, Paurashava, Union and Location | Total | | Excluding Slum & Floating | | Slum | | Floating | |
|--|---------------|----------------|------------------------------|---------------|-------------|--------------|-----------|------------|
| | Household | Population | Household | Population | Household | Population | Household | Population |
| 1 | 2 | 3 | 4 | 5 | 6 | 7 | 8 | 9 |
| Ward No. 03 | 642 | 2739 | 642 | 2739 | 0 | 0 | 0 | 0 |
| Ward No. 04 | 978 | 4161 | 978 | 4161 | 0 | 0 | 0 | 0 |
| Ward No. 05 | 1292 | 5524 | 1292 | 5524 | 0 | 0 | 0 | 0 |
| Ward No. 06 | 1085 | 4438 | 1085 | 4438 | 0 | 0 | 0 | 0 |
| Ward No. 07 | 950 | 3667 | 950 | 3667 | 0 | 0 | 0 | 0 |
| Ward No. 08 | 1655 | 7512 | 1655 | 7512 | 0 | 0 | 0 | 0 |
| Ward No. 09 | 1082 | 4603 | 1082 | 4603 | 0 | 0 | 0 | 0 |
| Gopaldi Paurashava | 10965 | 47722 | 10963 | 47720 | 0 | 0 | 2 | 2 |
| Ward No. 01 | 1886 | 7930 | 1886 | 7930 | 0 | 0 | 0 | 0 |
| Ward No. 02 | 1291 | 5268 | 1291 | 5268 | 0 | 0 | 0 | 0 |
| Ward No. 03 | 849 | 4116 | 849 | 4116 | 0 | 0 | 0 | 0 |
| Ward No. 04 | 1399 | 6219 | 1399 | 6219 | 0 | 0 | 0 | 0 |
| Ward No. 05 | 962 | 4128 | 960 | 4126 | 0 | 0 | 2 | 2 |
| Ward No. 06 | 1450 | 6346 | 1450 | 6346 | 0 | 0 | 0 | 0 |
| Ward No. 07 | 1306 | 5467 | 1306 | 5467 | 0 | 0 | 0 | 0 |
| Ward No. 08 | 1067 | 4692 | 1067 | 4692 | 0 | 0 | 0 | 0 |
| Ward No. 09 | 755 | 3556 | 755 | 3556 | 0 | 0 | 0 | 0 |
| Bishnandi Union | 10135 | 43540 | 10134 | 43539 | 0 | 0 | 1 | 1 |
| Brahmandi Union | 14241 | 58921 | 14237 | 58917 | 0 | 0 | 4 | 4 |
| Duptara Union | 13241 | 52602 | 13240 | 52601 | 0 | 0 | 1 | 1 |
| Fatehpur Union | 5809 | 25398 | 5808 | 25397 | 0 | 0 | 1 | 1 |
| Haijadi Union | 8013 | 31961 | 8008 | 31956 | 0 | 0 | 5 | 5 |
| Kalapaharia Union | 7359 | 31602 | 7359 | 31602 | 0 | 0 | 0 | 0 |
| Khakkanda Union | 6539 | 26931 | 6539 | 26931 | 0 | 0 | 0 | 0 |
| Mahmudpur Union | 7327 | 31594 | 7327 | 31594 | 0 | 0 | 0 | 0 |
| Satgram Union | 12705 | 55881 | 12700 | 55876 | 0 | 0 | 5 | 5 |
| Uchitpur Union | 5630 | 22948 | 5630 | 22948 | 0 | 0 | 0 | 0 |
| Bandar Upazila | 51250 | 204786 | 51104 | 204252 | 127 | 515 | 19 | 19 |
| Rural | 46751 | 187146 | 46605 | 186612 | 127 | 515 | 19 | 19 |
| Urban | 4499 | 17640 | 4499 | 17640 | 0 | 0 | 0 | 0 |
| Bandar Union | 10247 | 40550 | 10242 | 40535 | 5 | 15 | 0 | 0 |
| Dhamgar Union | 9314 | 35839 | 9275 | 35666 | 39 | 173 | 0 | 0 |
| Kalagachhia Union | 13089 | 51711 | 13080 | 51671 | 9 | 40 | 0 | 0 |
| Madanpur Union | 10015 | 41645 | 9960 | 41468 | 42 | 164 | 13 | 13 |
| Musapur Union | 8585 | 35041 | 8547 | 34912 | 32 | 123 | 6 | 6 |
| Narayanganj Sadar Upazila | 274512 | 1012144 | 270935 | 999911 | 3567 | 12223 | 10 | 10 |
| Rural | 245526 | 902038 | 242140 | 890494 | 3376 | 11534 | 10 | 10 |
| Urban | 28986 | 110106 | 28795 | 109417 | 191 | 689 | 0 | 0 |
| Alirtek Union | 5197 | 19440 | 5197 | 19440 | 0 | 0 | 0 | 0 |
| Baktabali Union | 12848 | 50827 | 12780 | 50552 | 68 | 275 | 0 | 0 |
| Enayetnagar Union | 48081 | 170241 | 47150 | 167409 | 930 | 2831 | 1 | 1 |

| Metro Thana, Paurashava, Union and Location | Total | | Excluding Slum & Floating | | Slum | | Floating | |
|--|---------------|---------------|------------------------------|---------------|------------|------------|-----------|------------|
| | Household | Population | Household | Population | Household | Population | Household | Population |
| 1 | 2 | 3 | 4 | 5 | 6 | 7 | 8 | 9 |
| Fatullah Union | 68970 | 251381 | 68078 | 248128 | 885 | 3246 | 7 | 7 |
| Gognagar Union | 7799 | 27999 | 7755 | 27827 | 44 | 172 | 0 | 0 |
| Kashipur Union | 38198 | 142137 | 37551 | 139916 | 645 | 2219 | 2 | 2 |
| Kutubpur Union | 93419 | 350119 | 92424 | 346639 | 995 | 3480 | 0 | 0 |
| Rupganj Upazila | 188226 | 704869 | 188030 | 704169 | 147 | 642 | 49 | 58 |
| Rural | 107459 | 413935 | 107434 | 413904 | 0 | 0 | 25 | 31 |
| Urban | 80767 | 290934 | 80596 | 290265 | 147 | 642 | 24 | 27 |
| Kanchan Paurashava | 14886 | 58019 | 14883 | 58016 | 0 | 0 | 3 | 3 |
| Ward No. 01 | 1361 | 5318 | 1361 | 5318 | 0 | 0 | 0 | 0 |
| Ward No. 02 | 1865 | 7067 | 1865 | 7067 | 0 | 0 | 0 | 0 |
| Ward No. 03 | 1142 | 4144 | 1142 | 4144 | 0 | 0 | 0 | 0 |
| Ward No. 04 | 1852 | 7359 | 1852 | 7359 | 0 | 0 | 0 | 0 |
| Ward No. 05 | 2195 | 8570 | 2195 | 8570 | 0 | 0 | 0 | 0 |
| Ward No. 06 | 2242 | 9146 | 2239 | 9143 | 0 | 0 | 3 | 3 |
| Ward No. 07 | 1771 | 6794 | 1771 | 6794 | 0 | 0 | 0 | 0 |
| Ward No. 08 | 1103 | 4625 | 1103 | 4625 | 0 | 0 | 0 | 0 |
| Ward No. 09 | 1355 | 4996 | 1355 | 4996 | 0 | 0 | 0 | 0 |
| Taraba Paurashava | 57063 | 197672 | 56898 | 197011 | 147 | 642 | 18 | 19 |
| Ward No. 01 | 2033 | 7273 | 2033 | 7273 | 0 | 0 | 0 | 0 |
| Ward No. 02 | 1858 | 7191 | 1857 | 7190 | 0 | 0 | 1 | 1 |
| Ward No. 03 | 5804 | 21938 | 5803 | 21937 | 0 | 0 | 1 | 1 |
| Ward No. 04 | 5342 | 18192 | 5342 | 18192 | 0 | 0 | 0 | 0 |
| Ward No. 05 | 7197 | 22829 | 7188 | 22819 | 0 | 0 | 9 | 10 |
| Ward No. 06 | 9179 | 29391 | 9172 | 29384 | 0 | 0 | 7 | 7 |
| Ward No. 07 | 4714 | 17299 | 4714 | 17299 | 0 | 0 | 0 | 0 |
| Ward No. 08 | 5663 | 19083 | 5663 | 19083 | 0 | 0 | 0 | 0 |
| Ward No. 09 | 15273 | 54476 | 15126 | 53834 | 147 | 642 | 0 | 0 |
| Bholaba Union | 9316 | 39093 | 9316 | 39093 | 0 | 0 | 0 | 0 |
| Bhulta Union | 20421 | 74423 | 20417 | 74419 | 0 | 0 | 4 | 4 |
| Daudpur Union | 12190 | 49954 | 12184 | 49947 | 0 | 0 | 6 | 7 |
| Golakandail Union | 30905 | 110703 | 30891 | 110684 | 0 | 0 | 14 | 19 |
| Kayetpara Union | 19134 | 75341 | 19134 | 75341 | 0 | 0 | 0 | 0 |
| Murapara Union | 10980 | 43469 | 10978 | 43466 | 0 | 0 | 2 | 3 |
| Rupganj Union | 13331 | 56195 | 13329 | 56192 | 0 | 0 | 2 | 3 |
| Sonargaon Upazila | 142679 | 551841 | 142626 | 551774 | 5 | 17 | 48 | 50 |
| Rural | 114733 | 445455 | 114725 | 445447 | 0 | 0 | 8 | 8 |
| Urban | 27946 | 106386 | 27901 | 106327 | 5 | 17 | 40 | 42 |
| Sonargaon Paurashava | 11514 | 48213 | 11509 | 48196 | 5 | 17 | 0 | 0 |
| Ward No. 01 | 1202 | 4653 | 1202 | 4653 | 0 | 0 | 0 | 0 |
| Ward No. 02 | 1585 | 7072 | 1580 | 7055 | 5 | 17 | 0 | 0 |

| Metro Thana, Paurashava, Union and Location | Total | | Excluding Slum & Floating | | Slum | | Floating | |
|--|-----------|------------|------------------------------|------------|-----------|------------|-----------|------------|
| | Household | Population | Household | Population | Household | Population | Household | Population |
| 1 | 2 | 3 | 4 | 5 | 6 | 7 | 8 | 9 |
| Ward No. 03 | 1804 | 6913 | 1804 | 6913 | 0 | 0 | 0 | 0 |
| Ward No. 04 | 634 | 2666 | 634 | 2666 | 0 | 0 | 0 | 0 |
| Ward No. 05 | 924 | 3614 | 924 | 3614 | 0 | 0 | 0 | 0 |
| Ward No. 06 | 796 | 3416 | 796 | 3416 | 0 | 0 | 0 | 0 |
| Ward No. 07 | 1390 | 6259 | 1390 | 6259 | 0 | 0 | 0 | 0 |
| Ward No. 08 | 1869 | 7933 | 1869 | 7933 | 0 | 0 | 0 | 0 |
| Ward No. 09 | 1310 | 5687 | 1310 | 5687 | 0 | 0 | 0 | 0 |
| Baidyer Bazar | 7014 | 29887 | 7014 | 29887 | 0 | 0 | 0 | 0 |
| Baradi Union | 7851 | 32116 | 7833 | 32096 | 0 | 0 | 18 | 20 |
| Jampur Union | 14055 | 57139 | 14055 | 57139 | 0 | 0 | 0 | 0 |
| Kanchpur Union | 32796 | 109618 | 32774 | 109596 | 0 | 0 | 22 | 22 |
| Mograpara Union | 11240 | 43420 | 11232 | 43412 | 0 | 0 | 8 | 8 |
| Noagaon Union | 6172 | 25877 | 6172 | 25877 | 0 | 0 | 0 | 0 |
| Pirojpur Union | 17962 | 68268 | 17962 | 68268 | 0 | 0 | 0 | 0 |
| Sadipur Union | 15131 | 61213 | 15131 | 61213 | 0 | 0 | 0 | 0 |
| Sanmandi Union | 11290 | 45535 | 11290 | 45535 | 0 | 0 | 0 | 0 |
| Shambhupura Union | 7654 | 30555 | 7654 | 30555 | 0 | 0 | 0 | 0 |

Table 02 Household and Population by Type of Household by Metro Thana, Paurashava, Union and Location, 2022

| Metro Thana, Paurashava, Union and Location | Total Household (Except Floating) | | General Household | | Institutional Household | | Other Household | |
|--|--------------------------------------|----------------|-------------------|----------------|-------------------------|--------------|-----------------|---------------|
| | Household | Population | Household | Population | Household | Population | Household | Population |
| 1 | 2 | 3 | 4 | 5 | 6 | 7 | 8 | 9 |
| Narayanganj | 1022792 | 3908722 | 990647 | 3740835 | 1082 | 56271 | 31063 | 111616 |
| Rural | 604322 | 2325099 | 585638 | 2225530 | 671 | 35137 | 18013 | 64432 |
| Urban | 418470 | 1583623 | 405009 | 1515305 | 411 | 21134 | 13050 | 47184 |
| Narayanganj City Corporation | 255230 | 967691 | 246983 | 923975 | 234 | 12178 | 8013 | 31538 |
| Bandar Thana | 53814 | 209232 | 52667 | 202626 | 57 | 3281 | 1090 | 3325 |
| Ward No. 19 | 3760 | 15423 | 3704 | 14862 | 8 | 340 | 48 | 221 |
| Ward No. 20 | 5114 | 19801 | 5076 | 19543 | 2 | 150 | 36 | 108 |
| Ward No. 21 | 7289 | 28785 | 7177 | 27473 | 12 | 900 | 100 | 412 |
| Ward No. 22 | 11850 | 45828 | 11504 | 44728 | 5 | 213 | 341 | 887 |
| Ward No. 23 | 9199 | 35569 | 9004 | 34918 | 3 | 109 | 192 | 542 |
| Ward No. 24 | 5814 | 22373 | 5675 | 21714 | 8 | 250 | 131 | 409 |
| Ward No. 25 | 3516 | 14292 | 3483 | 13526 | 6 | 682 | 27 | 84 |
| Ward No. 26 | 2144 | 8033 | 2081 | 7739 | 3 | 105 | 60 | 189 |
| Ward No. 27 | 5128 | 19128 | 4963 | 18123 | 10 | 532 | 155 | 473 |
| Narayanganj Sadar Thana | 201416 | 758459 | 194316 | 721349 | 177 | 8897 | 6923 | 28213 |
| Ward No. 01 | 26804 | 96219 | 25985 | 92747 | 13 | 740 | 806 | 2732 |
| Ward No. 02 | 13167 | 52653 | 12668 | 50460 | 33 | 807 | 466 | 1386 |
| Ward No. 03 | 17053 | 71207 | 16014 | 62761 | 44 | 1759 | 995 | 6687 |
| Ward No. 04 | 11282 | 45388 | 10995 | 41781 | 21 | 2285 | 266 | 1322 |
| Ward No. 05 | 6701 | 24111 | 6611 | 23768 | 0 | 0 | 90 | 343 |
| Ward No. 06 | 9090 | 31797 | 8979 | 30941 | 2 | 70 | 109 | 786 |
| Ward No. 07 | 13515 | 41319 | 13042 | 40158 | 6 | 98 | 467 | 1063 |
| Ward No. 08 | 18712 | 64884 | 18298 | 63340 | 14 | 394 | 400 | 1150 |
| Ward No. 09 | 10666 | 42368 | 10411 | 39213 | 15 | 2050 | 240 | 1105 |
| Ward No. 10 | 6261 | 23357 | 5744 | 20878 | 1 | 13 | 516 | 2466 |
| Ward No. 11 | 8276 | 31978 | 7809 | 30132 | 4 | 101 | 463 | 1745 |
| Ward No. 12 | 10820 | 43027 | 10390 | 40939 | 5 | 94 | 425 | 1994 |
| Ward No. 13 | 12423 | 46125 | 12062 | 44595 | 6 | 187 | 355 | 1343 |
| Ward No. 14 | 8204 | 31389 | 8129 | 31103 | 0 | 0 | 75 | 286 |
| Ward No. 15 | 4062 | 16740 | 3883 | 16104 | 7 | 216 | 172 | 420 |
| Ward No. 16 | 7961 | 32128 | 7145 | 29478 | 2 | 22 | 814 | 2628 |
| Ward No. 17 | 7191 | 29155 | 7092 | 28800 | 4 | 61 | 95 | 294 |
| Ward No. 18 | 9228 | 34614 | 9059 | 34151 | 0 | 0 | 169 | 463 |
| Araihazar Upazila | 111021 | 467528 | 109520 | 454760 | 127 | 6618 | 1374 | 6150 |
| Rural | 89915 | 376593 | 88838 | 367256 | 97 | 4660 | 980 | 4677 |
| Urban | 21106 | 90935 | 20682 | 87504 | 30 | 1958 | 394 | 1473 |
| Araihazar Paurashava | 9076 | 38447 | 8868 | 36669 | 13 | 1030 | 195 | 748 |
| Ward No. 01 | 730 | 3040 | 724 | 3022 | 0 | 0 | 6 | 18 |
| Ward No. 02 | 662 | 2763 | 658 | 2750 | 0 | 0 | 4 | 13 |

| Metro Thana, Paurashava, Union and Location | Total Household (Except Floating) | | General Household | | Institutional Household | | Other Household | |
|--|--------------------------------------|----------------|-------------------|---------------|-------------------------|--------------|-----------------|--------------|
| | Household | Population | Household | Population | Household | Population | Household | Population |
| 1 | 2 | 3 | 4 | 5 | 6 | 7 | 8 | 9 |
| Ward No. 03 | 642 | 2739 | 634 | 2620 | 1 | 72 | 7 | 47 |
| Ward No. 04 | 978 | 4161 | 946 | 3936 | 3 | 108 | 29 | 117 |
| Ward No. 05 | 1292 | 5524 | 1260 | 5220 | 1 | 193 | 31 | 111 |
| Ward No. 06 | 1085 | 4438 | 1056 | 4302 | 2 | 31 | 27 | 105 |
| Ward No. 07 | 950 | 3667 | 921 | 3568 | 1 | 31 | 28 | 68 |
| Ward No. 08 | 1655 | 7512 | 1611 | 6754 | 4 | 575 | 40 | 183 |
| Ward No. 09 | 1082 | 4603 | 1058 | 4497 | 1 | 20 | 23 | 86 |
| Gopaldi Paurashava | 10963 | 47720 | 10756 | 46251 | 14 | 786 | 193 | 683 |
| Ward No. 01 | 1886 | 7930 | 1764 | 7507 | 2 | 28 | 120 | 395 |
| Ward No. 02 | 1291 | 5268 | 1274 | 5207 | 1 | 17 | 16 | 44 |
| Ward No. 03 | 849 | 4116 | 846 | 3730 | 2 | 375 | 1 | 11 |
| Ward No. 04 | 1399 | 6219 | 1389 | 6105 | 2 | 49 | 8 | 65 |
| Ward No. 05 | 960 | 4126 | 958 | 4104 | 1 | 20 | 1 | 2 |
| Ward No. 06 | 1450 | 6346 | 1419 | 6125 | 4 | 134 | 27 | 87 |
| Ward No. 07 | 1306 | 5467 | 1302 | 5445 | 0 | 0 | 4 | 22 |
| Ward No. 08 | 1067 | 4692 | 1060 | 4676 | 0 | 0 | 7 | 16 |
| Ward No. 09 | 755 | 3556 | 744 | 3352 | 2 | 163 | 9 | 41 |
| Bishnandi Union | 10134 | 43539 | 10041 | 42859 | 11 | 364 | 82 | 316 |
| Brahmandi Union | 14237 | 58917 | 14140 | 56981 | 27 | 1643 | 70 | 293 |
| Duptara Union | 13240 | 52601 | 12939 | 50710 | 16 | 779 | 285 | 1112 |
| Fatehpur Union | 5808 | 25397 | 5718 | 24550 | 5 | 381 | 85 | 466 |
| Hajjadi Union | 8008 | 31956 | 7957 | 31646 | 8 | 193 | 43 | 117 |
| Kalapaharia Union | 7359 | 31602 | 7340 | 31403 | 6 | 149 | 13 | 50 |
| KhakkandaUnion | 6539 | 26931 | 6494 | 26612 | 6 | 166 | 39 | 153 |
| Mahmudpur Union | 7327 | 31594 | 7300 | 31333 | 6 | 187 | 21 | 74 |
| Satgram Union | 12700 | 55876 | 12378 | 53100 | 12 | 827 | 310 | 1949 |
| Uchitpur Union | 5630 | 22948 | 5589 | 22646 | 3 | 113 | 38 | 189 |
| Bandar Upazila | 51231 | 204767 | 50379 | 197017 | 100 | 4364 | 752 | 3386 |
| Rural | 46732 | 187127 | 45911 | 179581 | 94 | 4243 | 727 | 3303 |
| Urban | 4499 | 17640 | 4468 | 17436 | 6 | 121 | 25 | 83 |
| Bandar Union | 10247 | 40550 | 10109 | 39577 | 11 | 423 | 127 | 550 |
| Dhamgar Union | 9314 | 35839 | 9227 | 35118 | 9 | 441 | 78 | 280 |
| Kalagachhia Union | 13089 | 51711 | 12980 | 51030 | 18 | 445 | 91 | 236 |
| Madanpur Union | 10002 | 41632 | 9589 | 37637 | 49 | 1956 | 364 | 2039 |
| Musapur Union | 8579 | 35035 | 8474 | 33655 | 13 | 1099 | 92 | 281 |
| Narayanganj Sadar Upazila | 274502 | 1012134 | 265859 | 969899 | 189 | 11270 | 8454 | 30965 |
| Rural | 245516 | 902028 | 237333 | 861755 | 170 | 10706 | 8013 | 29567 |
| Urban | 28986 | 110106 | 28526 | 108144 | 19 | 564 | 441 | 1398 |
| Alirtek Union | 5197 | 19440 | 5173 | 19345 | 0 | 0 | 24 | 95 |
| Baktabali Union | 12848 | 50827 | 12675 | 49838 | 10 | 314 | 163 | 675 |
| Enayetnagar Union | 48080 | 170240 | 46528 | 164190 | 10 | 236 | 1542 | 5814 |

| Metro Thana, Paurashava, Union and Location | Total Household (Except Floating) | | General Household | | Institutional Household | | Other Household | |
|--|--------------------------------------|---------------|-------------------|---------------|-------------------------|--------------|-----------------|--------------|
| | Household | Population | Household | Population | Household | Population | Household | Population |
| 1 | 2 | 3 | 4 | 5 | 6 | 7 | 8 | 9 |
| Fatullah Union | 68963 | 251374 | 66369 | 238669 | 48 | 3226 | 2546 | 9479 |
| Gognagar Union | 7799 | 27999 | 7691 | 27766 | 0 | 0 | 108 | 233 |
| Kashipur Union | 38196 | 142135 | 37460 | 136581 | 15 | 1372 | 721 | 4182 |
| Kutubpur Union | 93419 | 350119 | 89963 | 333510 | 106 | 6122 | 3350 | 10487 |
| Rupganj Upazila | 188177 | 704811 | 181205 | 672723 | 217 | 10954 | 6755 | 21134 |
| Rural | 107434 | 413904 | 103712 | 394305 | 147 | 7731 | 3575 | 11868 |
| Urban | 80743 | 290907 | 77493 | 278418 | 70 | 3223 | 3180 | 9266 |
| Kanchan Paurashava | 14883 | 58016 | 14537 | 55831 | 25 | 980 | 321 | 1205 |
| Ward No. 01 | 1361 | 5318 | 1358 | 5198 | 2 | 116 | 1 | 4 |
| Ward No. 02 | 1865 | 7067 | 1843 | 6853 | 4 | 121 | 18 | 93 |
| Ward No. 03 | 1142 | 4144 | 1086 | 3912 | 3 | 96 | 53 | 136 |
| Ward No. 04 | 1852 | 7359 | 1843 | 7159 | 3 | 178 | 6 | 22 |
| Ward No. 05 | 2195 | 8570 | 2166 | 8383 | 1 | 87 | 28 | 100 |
| Ward No. 06 | 2239 | 9143 | 2156 | 8575 | 8 | 262 | 75 | 306 |
| Ward No. 07 | 1771 | 6794 | 1737 | 6528 | 3 | 99 | 31 | 167 |
| Ward No. 08 | 1103 | 4625 | 1079 | 4521 | 1 | 21 | 23 | 83 |
| Ward No. 09 | 1355 | 4996 | 1269 | 4702 | 0 | 0 | 86 | 294 |
| Taraba Paurashava | 57045 | 197653 | 54497 | 189369 | 32 | 1514 | 2516 | 6770 |
| Ward No. 01 | 2033 | 7273 | 1919 | 6957 | 1 | 10 | 113 | 306 |
| Ward No. 02 | 1857 | 7190 | 1826 | 7071 | 2 | 42 | 29 | 77 |
| Ward No. 03 | 5803 | 21937 | 5723 | 21619 | 4 | 109 | 76 | 209 |
| Ward No. 04 | 5342 | 18192 | 5202 | 17820 | 1 | 20 | 139 | 352 |
| Ward No. 05 | 7188 | 22819 | 6748 | 21680 | 0 | 0 | 440 | 1139 |
| Ward No. 06 | 9172 | 29384 | 8609 | 27946 | 4 | 103 | 559 | 1335 |
| Ward No. 07 | 4714 | 17299 | 4606 | 16753 | 3 | 234 | 105 | 312 |
| Ward No. 08 | 5663 | 19083 | 5426 | 18007 | 3 | 378 | 234 | 698 |
| Ward No. 09 | 15273 | 54476 | 14438 | 51516 | 14 | 618 | 821 | 2342 |
| Bholaba Union | 9316 | 39093 | 9251 | 38336 | 17 | 518 | 48 | 239 |
| Bhulta Union | 20417 | 74419 | 19697 | 71005 | 10 | 672 | 710 | 2742 |
| Daudpur Union | 12184 | 49947 | 12106 | 48374 | 14 | 1230 | 64 | 343 |
| Golakandail Union | 30891 | 110684 | 28422 | 100566 | 56 | 3182 | 2413 | 6936 |
| Kayetpara Union | 19134 | 75341 | 18971 | 73849 | 19 | 791 | 144 | 701 |
| Murapara Union | 10978 | 43466 | 10562 | 41036 | 20 | 953 | 396 | 1477 |
| Rupganj Union | 13329 | 56192 | 13162 | 54357 | 24 | 1114 | 143 | 721 |
| Sonargaon Upazila | 142631 | 551791 | 136701 | 522461 | 215 | 10887 | 5715 | 18443 |
| Rural | 114725 | 445447 | 109844 | 422633 | 163 | 7797 | 4718 | 15017 |
| Urban | 27906 | 106344 | 26857 | 99828 | 52 | 3090 | 997 | 3426 |

| Metro Thana, Paurashava, Union and Location | Total Household (Except Floating) | | General Household | | Institutional Household | | Other Household | |
|--|--------------------------------------|--------------|-------------------|--------------|-------------------------|-------------|-----------------|-------------|
| | Household | Population | Household | Population | Household | Population | Household | Population |
| 1 | 2 | 3 | 4 | 5 | 6 | 7 | 8 | 9 |
| Sonargaon Paurashava | 11514 | 48213 | 11098 | 43860 | 43 | 2869 | 373 | 1484 |
| Ward No. 01 | 1202 | 4653 | 1197 | 4595 | 2 | 50 | 3 | 8 |
| Ward No. 02 | 1585 | 7072 | 1496 | 5755 | 4 | 1136 | 85 | 181 |
| Ward No. 03 | 1804 | 6913 | 1656 | 6169 | 5 | 103 | 143 | 641 |
| Ward No. 04 | 634 | 2666 | 621 | 2571 | 1 | 37 | 12 | 58 |
| Ward No. 05 | 924 | 3614 | 914 | 3469 | 3 | 75 | 7 | 70 |
| Ward No. 06 | 796 | 3416 | 790 | 3320 | 3 | 86 | 3 | 10 |
| Ward No. 07 | 1390 | 6259 | 1340 | 5301 | 12 | 813 | 38 | 145 |
| Ward No. 08 | 1869 | 7933 | 1800 | 7310 | 10 | 356 | 59 | 267 |
| Ward No. 09 | 1310 | 5687 | 1284 | 5370 | 3 | 213 | 23 | 104 |
| Baidyer Bazar | 7014 | 29887 | 6908 | 28532 | 13 | 623 | 93 | 732 |
| Baradi Union | 7833 | 32096 | 7758 | 31501 | 11 | 393 | 64 | 202 |
| Jampur Union | 14055 | 57139 | 13797 | 55260 | 26 | 1055 | 232 | 824 |
| Kanchpur Union | 32774 | 109596 | 30470 | 101662 | 16 | 1366 | 2288 | 6568 |
| Mograpara Union | 11232 | 43412 | 10837 | 41433 | 18 | 975 | 377 | 1004 |
| Noagaon Union | 6172 | 25877 | 6100 | 25298 | 16 | 341 | 56 | 238 |
| Pirojpur Union | 17962 | 68268 | 15983 | 60373 | 22 | 1380 | 1957 | 6515 |
| Sadipur Union | 15131 | 61213 | 14938 | 59511 | 26 | 1178 | 167 | 524 |
| Sanmandi Union | 11290 | 45535 | 11211 | 44853 | 16 | 455 | 63 | 227 |
| Shambhupura Union | 7654 | 30555 | 7601 | 30178 | 8 | 252 | 45 | 125 |

Statistical Table

Population

Table P01 Population by Age, Sex, City Corporation and Upazila, 2022

| Age, City Corporation and Upazila | Total | | Male | | Female | | Sex Ratio |
|-----------------------------------|---------|---------|---------|---------|---------|---------|-----------|
| | Number | Percent | Number | Percent | Number | Percent | |
| 1 | 2 | 3 | 4 | 5 | 6 | 7 | 8 |
| Narayanganj | | | | | | | |
| Total | 3908898 | 100.00 | 2016364 | 51.58 | 1892534 | 48.42 | 106.54 |
| 00-04 | 345574 | 100.00 | 175735 | 50.85 | 169839 | 49.15 | 103.47 |
| 05-09 | 338910 | 100.00 | 176383 | 52.04 | 162527 | 47.96 | 108.53 |
| 10-14 | 363553 | 100.00 | 191704 | 52.73 | 171849 | 47.27 | 111.55 |
| 15-19 | 417308 | 100.00 | 200796 | 48.12 | 216512 | 51.88 | 92.74 |
| 20-24 | 421554 | 100.00 | 198397 | 47.06 | 223157 | 52.94 | 88.90 |
| 25-29 | 413984 | 100.00 | 203557 | 49.17 | 210427 | 50.83 | 96.74 |
| 30-34 | 334923 | 100.00 | 171549 | 51.22 | 163374 | 48.78 | 105.00 |
| 35-39 | 328458 | 100.00 | 170655 | 51.96 | 157803 | 48.04 | 108.14 |
| 40-44 | 241709 | 100.00 | 135615 | 56.11 | 106094 | 43.89 | 127.83 |
| 45-49 | 181750 | 100.00 | 101659 | 55.93 | 80091 | 44.07 | 126.93 |
| 50-54 | 160934 | 100.00 | 90027 | 55.94 | 70907 | 44.06 | 126.96 |
| 55-59 | 104202 | 100.00 | 56869 | 54.58 | 47333 | 45.42 | 120.15 |
| 60-64 | 102339 | 100.00 | 57168 | 55.86 | 45171 | 44.14 | 126.56 |
| 65-69 | 63828 | 100.00 | 36829 | 57.70 | 26999 | 42.30 | 136.41 |
| 70-74 | 48566 | 100.00 | 28073 | 57.80 | 20493 | 42.20 | 136.99 |
| 75-79 | 18116 | 100.00 | 10428 | 57.56 | 7688 | 42.44 | 135.64 |
| 80-84 | 13330 | 100.00 | 6620 | 49.66 | 6710 | 50.34 | 98.66 |
| 85-89 | 4415 | 100.00 | 2168 | 49.11 | 2247 | 50.89 | 96.48 |
| 90-94 | 3451 | 100.00 | 1347 | 39.03 | 2104 | 60.97 | 64.02 |
| 95-99 | 1849 | 100.00 | 732 | 39.59 | 1117 | 60.41 | 65.53 |
| 100 and above | 145 | 100.00 | 53 | 36.55 | 92 | 63.45 | 57.61 |
| Rural | | | | | | | |
| Total | 2325062 | 100.00 | 1199692 | 51.60 | 1125370 | 48.40 | 106.60 |
| 00-04 | 212734 | 100.00 | 108247 | 50.88 | 104487 | 49.12 | 103.60 |
| 05-09 | 204818 | 100.00 | 106578 | 52.04 | 98240 | 47.96 | 108.49 |
| 10-14 | 216858 | 100.00 | 114834 | 52.95 | 102024 | 47.05 | 112.56 |
| 15-19 | 249145 | 100.00 | 120079 | 48.20 | 129066 | 51.80 | 93.04 |
| 20-24 | 250229 | 100.00 | 118387 | 47.31 | 131842 | 52.69 | 89.79 |
| 25-29 | 243709 | 100.00 | 120216 | 49.33 | 123493 | 50.67 | 97.35 |
| 30-34 | 195886 | 100.00 | 100500 | 51.31 | 95386 | 48.69 | 105.36 |
| 35-39 | 193446 | 100.00 | 100760 | 52.09 | 92686 | 47.91 | 108.71 |
| 40-44 | 141407 | 100.00 | 79454 | 56.19 | 61953 | 43.81 | 128.25 |
| 45-49 | 106199 | 100.00 | 59022 | 55.58 | 47177 | 44.42 | 125.11 |
| 50-54 | 93109 | 100.00 | 51578 | 55.40 | 41531 | 44.60 | 124.19 |
| 55-59 | 61228 | 100.00 | 32737 | 53.47 | 28491 | 46.53 | 114.90 |
| 60-64 | 60996 | 100.00 | 33855 | 55.50 | 27141 | 44.50 | 124.74 |
| 65-69 | 39045 | 100.00 | 22307 | 57.13 | 16738 | 42.87 | 133.27 |

| Age, City Corporation and Upazila | Total | | Male | | Female | | Sex Ratio |
|-------------------------------------|----------------|---------------|---------------|--------------|---------------|--------------|---------------|
| | Number | Percent | Number | Percent | Number | Percent | |
| 1 | 2 | 3 | 4 | 5 | 6 | 7 | 8 |
| 70-74 | 30090 | 100.00 | 17428 | 57.92 | 12662 | 42.08 | 137.64 |
| 75-79 | 11320 | 100.00 | 6554 | 57.90 | 4766 | 42.10 | 137.52 |
| 80-84 | 8539 | 100.00 | 4336 | 50.78 | 4203 | 49.22 | 103.16 |
| 85-89 | 2800 | 100.00 | 1399 | 49.96 | 1401 | 50.04 | 99.86 |
| 90-94 | 2155 | 100.00 | 886 | 41.11 | 1269 | 58.89 | 69.82 |
| 95-99 | 1241 | 100.00 | 495 | 39.89 | 746 | 60.11 | 66.35 |
| 100 and above | 108 | 100.00 | 40 | 37.04 | 68 | 62.96 | 58.82 |
| Urban | | | | | | | |
| Total | 1583836 | 100.00 | 816672 | 51.56 | 767164 | 48.44 | 106.45 |
| 00-04 | 132840 | 100.00 | 67488 | 50.80 | 65352 | 49.20 | 103.27 |
| 05-09 | 134092 | 100.00 | 69805 | 52.06 | 64287 | 47.94 | 108.58 |
| 10-14 | 146695 | 100.00 | 76870 | 52.40 | 69825 | 47.60 | 110.09 |
| 15-19 | 168163 | 100.00 | 80717 | 48.00 | 87446 | 52.00 | 92.30 |
| 20-24 | 171325 | 100.00 | 80010 | 46.70 | 91315 | 53.30 | 87.62 |
| 25-29 | 170275 | 100.00 | 83341 | 48.94 | 86934 | 51.06 | 95.87 |
| 30-34 | 139037 | 100.00 | 71049 | 51.10 | 67988 | 48.90 | 104.50 |
| 35-39 | 135012 | 100.00 | 69895 | 51.77 | 65117 | 48.23 | 107.34 |
| 40-44 | 100302 | 100.00 | 56161 | 55.99 | 44141 | 44.01 | 127.23 |
| 45-49 | 75551 | 100.00 | 42637 | 56.43 | 32914 | 43.57 | 129.54 |
| 50-54 | 67825 | 100.00 | 38449 | 56.69 | 29376 | 43.31 | 130.89 |
| 55-59 | 42974 | 100.00 | 24132 | 56.15 | 18842 | 43.85 | 128.08 |
| 60-64 | 41343 | 100.00 | 23313 | 56.39 | 18030 | 43.61 | 129.30 |
| 65-69 | 24783 | 100.00 | 14522 | 58.60 | 10261 | 41.40 | 141.53 |
| 70-74 | 18476 | 100.00 | 10645 | 57.62 | 7831 | 42.38 | 135.93 |
| 75-79 | 6796 | 100.00 | 3874 | 57.00 | 2922 | 43.00 | 132.58 |
| 80-84 | 4791 | 100.00 | 2284 | 47.67 | 2507 | 52.33 | 91.10 |
| 85-89 | 1615 | 100.00 | 769 | 47.62 | 846 | 52.38 | 90.90 |
| 90-94 | 1296 | 100.00 | 461 | 35.57 | 835 | 64.43 | 55.21 |
| 95-99 | 608 | 100.00 | 237 | 38.98 | 371 | 61.02 | 63.88 |
| 100 and above | 37 | 100.00 | 13 | 35.14 | 24 | 64.86 | 54.17 |
| Narayanganj City Corporation | | | | | | | |
| Total | 967887 | 100.00 | 499978 | 51.66 | 467909 | 48.34 | 106.85 |
| 00-04 | 77571 | 100.00 | 39418 | 50.82 | 38153 | 49.18 | 103.32 |
| 05-09 | 79736 | 100.00 | 41754 | 52.37 | 37982 | 47.63 | 109.93 |
| 10-14 | 88831 | 100.00 | 47148 | 53.08 | 41683 | 46.92 | 113.11 |
| 15-19 | 101008 | 100.00 | 48873 | 48.39 | 52135 | 51.61 | 93.74 |
| 20-24 | 105502 | 100.00 | 48785 | 46.24 | 56717 | 53.76 | 86.01 |
| 25-29 | 105155 | 100.00 | 51012 | 48.51 | 54143 | 51.49 | 94.22 |
| 30-34 | 86963 | 100.00 | 44586 | 51.27 | 42377 | 48.73 | 105.21 |
| 35-39 | 83433 | 100.00 | 42991 | 51.53 | 40442 | 48.47 | 106.30 |

| Age, City Corporation and Upazila | Total | | Male | | Female | | Sex Ratio |
|-----------------------------------|---------------|---------------|---------------|--------------|---------------|--------------|---------------|
| | Number | Percent | Number | Percent | Number | Percent | |
| 1 | 2 | 3 | 4 | 5 | 6 | 7 | 8 |
| 40-44 | 62861 | 100.00 | 35207 | 56.01 | 27654 | 43.99 | 127.31 |
| 45-49 | 47099 | 100.00 | 26673 | 56.63 | 20426 | 43.37 | 130.58 |
| 50-54 | 42909 | 100.00 | 24530 | 57.17 | 18379 | 42.83 | 133.47 |
| 55-59 | 26659 | 100.00 | 15116 | 56.70 | 11543 | 43.30 | 130.95 |
| 60-64 | 25404 | 100.00 | 14316 | 56.35 | 11088 | 43.65 | 129.11 |
| 65-69 | 15101 | 100.00 | 8918 | 59.06 | 6183 | 40.94 | 144.23 |
| 70-74 | 10981 | 100.00 | 6345 | 57.78 | 4636 | 42.22 | 136.86 |
| 75-79 | 4000 | 100.00 | 2258 | 56.45 | 1742 | 43.55 | 129.62 |
| 80-84 | 2724 | 100.00 | 1264 | 46.40 | 1460 | 53.60 | 86.58 |
| 85-89 | 915 | 100.00 | 420 | 45.90 | 495 | 54.10 | 84.85 |
| 90-94 | 691 | 100.00 | 230 | 33.29 | 461 | 66.71 | 49.89 |
| 95-99 | 336 | 100.00 | 133 | 39.58 | 203 | 60.42 | 65.52 |
| 100 and above | 8 | 100.00 | 1 | 12.50 | 7 | 87.50 | 14.29 |
| Araihazar Upazila | | | | | | | |
| Total | 467514 | 100.00 | 233585 | 49.96 | 233929 | 50.04 | 99.85 |
| 00-04 | 48012 | 100.00 | 24376 | 50.77 | 23636 | 49.23 | 103.13 |
| 05-09 | 44940 | 100.00 | 23124 | 51.46 | 21816 | 48.54 | 106.00 |
| 10-14 | 46726 | 100.00 | 24092 | 51.56 | 22634 | 48.44 | 106.44 |
| 15-19 | 51577 | 100.00 | 25547 | 49.53 | 26030 | 50.47 | 98.14 |
| 20-24 | 45040 | 100.00 | 21057 | 46.75 | 23983 | 53.25 | 87.80 |
| 25-29 | 41027 | 100.00 | 18928 | 46.14 | 22099 | 53.86 | 85.65 |
| 30-34 | 34499 | 100.00 | 16666 | 48.31 | 17833 | 51.69 | 93.46 |
| 35-39 | 35128 | 100.00 | 17286 | 49.21 | 17842 | 50.79 | 96.88 |
| 40-44 | 26800 | 100.00 | 14062 | 52.47 | 12738 | 47.53 | 110.39 |
| 45-49 | 20970 | 100.00 | 10795 | 51.48 | 10175 | 48.52 | 106.09 |
| 50-54 | 19247 | 100.00 | 9745 | 50.63 | 9502 | 49.37 | 102.56 |
| 55-59 | 13517 | 100.00 | 6695 | 49.53 | 6822 | 50.47 | 98.14 |
| 60-64 | 14724 | 100.00 | 7628 | 51.81 | 7096 | 48.19 | 107.50 |
| 65-69 | 9652 | 100.00 | 5231 | 54.20 | 4421 | 45.80 | 118.32 |
| 70-74 | 8178 | 100.00 | 4553 | 55.67 | 3625 | 44.33 | 125.60 |
| 75-79 | 3166 | 100.00 | 1786 | 56.41 | 1380 | 43.59 | 129.42 |
| 80-84 | 2518 | 100.00 | 1240 | 49.25 | 1278 | 50.75 | 97.03 |
| 85-89 | 751 | 100.00 | 335 | 44.61 | 416 | 55.39 | 80.53 |
| 90-94 | 687 | 100.00 | 293 | 42.65 | 394 | 57.35 | 74.37 |
| 95-99 | 301 | 100.00 | 124 | 41.20 | 177 | 58.80 | 70.06 |
| 100 and above | 54 | 100.00 | 22 | 40.74 | 32 | 59.26 | 68.75 |
| Bandar Upazila | | | | | | | |
| Total | 204768 | 100.00 | 103855 | 50.72 | 100913 | 49.28 | 102.92 |
| 00-04 | 18840 | 100.00 | 9510 | 50.48 | 9330 | 49.52 | 101.93 |
| 05-09 | 18709 | 100.00 | 9731 | 52.01 | 8978 | 47.99 | 108.39 |
| 10-14 | 19905 | 100.00 | 10475 | 52.62 | 9430 | 47.38 | 111.08 |

| Age, City Corporation and Upazila | Total | | Male | | Female | | Sex Ratio |
|-----------------------------------|----------------|---------------|---------------|--------------|---------------|--------------|---------------|
| | Number | Percent | Number | Percent | Number | Percent | |
| 1 | 2 | 3 | 4 | 5 | 6 | 7 | 8 |
| 15-19 | 20503 | 100.00 | 9898 | 48.28 | 10605 | 51.72 | 93.33 |
| 20-24 | 19662 | 100.00 | 8932 | 45.43 | 10730 | 54.57 | 83.24 |
| 25-29 | 19940 | 100.00 | 9533 | 47.81 | 10407 | 52.19 | 91.60 |
| 30-34 | 16230 | 100.00 | 7996 | 49.27 | 8234 | 50.73 | 97.11 |
| 35-39 | 16961 | 100.00 | 8263 | 48.72 | 8698 | 51.28 | 95.00 |
| 40-44 | 12449 | 100.00 | 6804 | 54.65 | 5645 | 45.35 | 120.53 |
| 45-49 | 10175 | 100.00 | 5651 | 55.54 | 4524 | 44.46 | 124.91 |
| 50-54 | 8852 | 100.00 | 4797 | 54.19 | 4055 | 45.81 | 118.30 |
| 55-59 | 6350 | 100.00 | 3374 | 53.13 | 2976 | 46.87 | 113.37 |
| 60-64 | 6132 | 100.00 | 3253 | 53.05 | 2879 | 46.95 | 112.99 |
| 65-69 | 4163 | 100.00 | 2368 | 56.88 | 1795 | 43.12 | 131.92 |
| 70-74 | 3224 | 100.00 | 1869 | 57.97 | 1355 | 42.03 | 137.93 |
| 75-79 | 1128 | 100.00 | 682 | 60.46 | 446 | 39.54 | 152.91 |
| 80-84 | 888 | 100.00 | 433 | 48.76 | 455 | 51.24 | 95.16 |
| 85-89 | 280 | 100.00 | 155 | 55.36 | 125 | 44.64 | 124.00 |
| 90-94 | 222 | 100.00 | 73 | 32.88 | 149 | 67.12 | 48.99 |
| 95-99 | 146 | 100.00 | 57 | 39.04 | 89 | 60.96 | 64.04 |
| 100 and above | 9 | 100.00 | 1 | 11.11 | 8 | 88.89 | 12.50 |
| Narayanganj Sadar Upazila | | | | | | | |
| Total | 1012080 | 100.00 | 528358 | 52.21 | 483722 | 47.79 | 109.23 |
| 00-04 | 86412 | 100.00 | 44188 | 51.14 | 42224 | 48.86 | 104.65 |
| 05-09 | 83327 | 100.00 | 43563 | 52.28 | 39764 | 47.72 | 109.55 |
| 10-14 | 90833 | 100.00 | 48528 | 53.43 | 42305 | 46.57 | 114.71 |
| 15-19 | 111775 | 100.00 | 53103 | 47.51 | 58672 | 52.49 | 90.51 |
| 20-24 | 116104 | 100.00 | 54576 | 47.01 | 61528 | 52.99 | 88.70 |
| 25-29 | 115438 | 100.00 | 57970 | 50.22 | 57468 | 49.78 | 100.87 |
| 30-34 | 90927 | 100.00 | 47463 | 52.20 | 43464 | 47.80 | 109.20 |
| 35-39 | 88144 | 100.00 | 46491 | 52.74 | 41653 | 47.26 | 111.62 |
| 40-44 | 64024 | 100.00 | 36891 | 57.62 | 27133 | 42.38 | 135.96 |
| 45-49 | 46626 | 100.00 | 26912 | 57.72 | 19714 | 42.28 | 136.51 |
| 50-54 | 39972 | 100.00 | 23160 | 57.94 | 16812 | 42.06 | 137.76 |
| 55-59 | 24385 | 100.00 | 13734 | 56.32 | 10651 | 43.68 | 128.95 |
| 60-64 | 23142 | 100.00 | 13749 | 59.41 | 9393 | 40.59 | 146.37 |
| 65-69 | 13524 | 100.00 | 8120 | 60.04 | 5404 | 39.96 | 150.26 |
| 70-74 | 9706 | 100.00 | 5824 | 60.00 | 3882 | 40.00 | 150.03 |
| 75-79 | 3474 | 100.00 | 2053 | 59.10 | 1421 | 40.90 | 144.48 |
| 80-84 | 2422 | 100.00 | 1241 | 51.24 | 1181 | 48.76 | 105.08 |
| 85-89 | 788 | 100.00 | 406 | 51.52 | 382 | 48.48 | 106.28 |
| 90-94 | 547 | 100.00 | 215 | 39.31 | 332 | 60.69 | 64.76 |
| 95-99 | 510 | 100.00 | 171 | 33.53 | 339 | 66.47 | 50.44 |
| 100 and above | 0 | 0.00 | 0 | 0.00 | 0 | 0.00 | - |

| Age, City Corporation and Upazila | Total | | Male | | Female | | Sex Ratio |
|-----------------------------------|--------|---------|--------|---------|--------|---------|-----------|
| | Number | Percent | Number | Percent | Number | Percent | |
| 1 | 2 | 3 | 4 | 5 | 6 | 7 | 8 |

Rupganj Upazila

| | | | | | | | |
|---------------|--------|--------|--------|-------|--------|-------|--------|
| Total | 704828 | 100.00 | 367008 | 52.07 | 337820 | 47.93 | 108.64 |
| 00-04 | 63773 | 100.00 | 32378 | 50.77 | 31395 | 49.23 | 103.13 |
| 05-09 | 61464 | 100.00 | 32038 | 52.12 | 29426 | 47.88 | 108.88 |
| 10-14 | 64620 | 100.00 | 33982 | 52.59 | 30638 | 47.41 | 110.91 |
| 15-19 | 75517 | 100.00 | 35933 | 47.58 | 39584 | 52.42 | 90.78 |
| 20-24 | 78430 | 100.00 | 38297 | 48.83 | 40133 | 51.17 | 95.43 |
| 25-29 | 75272 | 100.00 | 38116 | 50.64 | 37156 | 49.36 | 102.58 |
| 30-34 | 59937 | 100.00 | 31425 | 52.43 | 28512 | 47.57 | 110.22 |
| 35-39 | 58849 | 100.00 | 31560 | 53.63 | 27289 | 46.37 | 115.65 |
| 40-44 | 42277 | 100.00 | 24004 | 56.78 | 18273 | 43.22 | 131.36 |
| 45-49 | 31507 | 100.00 | 17547 | 55.69 | 13960 | 44.31 | 125.69 |
| 50-54 | 28187 | 100.00 | 15703 | 55.71 | 12484 | 44.29 | 125.79 |
| 55-59 | 18460 | 100.00 | 10012 | 54.24 | 8448 | 45.76 | 118.51 |
| 60-64 | 18232 | 100.00 | 10194 | 55.91 | 8038 | 44.09 | 126.82 |
| 65-69 | 11659 | 100.00 | 6654 | 57.07 | 5005 | 42.93 | 132.95 |
| 70-74 | 8894 | 100.00 | 5074 | 57.05 | 3820 | 42.95 | 132.83 |
| 75-79 | 3344 | 100.00 | 1922 | 57.48 | 1422 | 42.52 | 135.16 |
| 80-84 | 2500 | 100.00 | 1289 | 51.56 | 1211 | 48.44 | 106.44 |
| 85-89 | 889 | 100.00 | 462 | 51.97 | 427 | 48.03 | 108.20 |
| 90-94 | 679 | 100.00 | 276 | 40.65 | 403 | 59.35 | 68.49 |
| 95-99 | 275 | 100.00 | 123 | 44.73 | 152 | 55.27 | 80.92 |
| 100 and above | 63 | 100.00 | 19 | 30.16 | 44 | 69.84 | 43.18 |

Sonargaon Upazila

| | | | | | | | |
|-------|--------|--------|--------|-------|--------|-------|--------|
| Total | 551821 | 100.00 | 283580 | 51.39 | 268241 | 48.61 | 105.72 |
| 00-04 | 50966 | 100.00 | 25865 | 50.75 | 25101 | 49.25 | 103.04 |
| 05-09 | 50734 | 100.00 | 26173 | 51.59 | 24561 | 48.41 | 106.56 |
| 10-14 | 52638 | 100.00 | 27479 | 52.20 | 25159 | 47.80 | 109.22 |
| 15-19 | 56928 | 100.00 | 27442 | 48.20 | 29486 | 51.80 | 93.07 |
| 20-24 | 56816 | 100.00 | 26750 | 47.08 | 30066 | 52.92 | 88.97 |
| 25-29 | 57152 | 100.00 | 27998 | 48.99 | 29154 | 51.01 | 96.03 |
| 30-34 | 46367 | 100.00 | 23413 | 50.49 | 22954 | 49.51 | 102.00 |
| 35-39 | 45943 | 100.00 | 24064 | 52.38 | 21879 | 47.62 | 109.99 |
| 40-44 | 33298 | 100.00 | 18647 | 56.00 | 14651 | 44.00 | 127.27 |
| 45-49 | 25373 | 100.00 | 14081 | 55.50 | 11292 | 44.50 | 124.70 |
| 50-54 | 21767 | 100.00 | 12092 | 55.55 | 9675 | 44.45 | 124.98 |
| 55-59 | 14831 | 100.00 | 7938 | 53.52 | 6893 | 46.48 | 115.16 |
| 60-64 | 14705 | 100.00 | 8028 | 54.59 | 6677 | 45.41 | 120.23 |
| 65-69 | 9729 | 100.00 | 5538 | 56.92 | 4191 | 43.08 | 132.14 |
| 70-74 | 7583 | 100.00 | 4408 | 58.13 | 3175 | 41.87 | 138.83 |

| Age, City Corporation and Upazila | Total | | Male | | Female | | Sex Ratio |
|-----------------------------------|--------|---------|--------|---------|--------|---------|-----------|
| | Number | Percent | Number | Percent | Number | Percent | |
| 1 | 2 | 3 | 4 | 5 | 6 | 7 | 8 |
| 75-79 | 3004 | 100.00 | 1727 | 57.49 | 1277 | 42.51 | 135.24 |
| 80-84 | 2278 | 100.00 | 1153 | 50.61 | 1125 | 49.39 | 102.49 |
| 85-89 | 792 | 100.00 | 390 | 49.24 | 402 | 50.76 | 97.01 |
| 90-94 | 625 | 100.00 | 260 | 41.60 | 365 | 58.40 | 71.23 |
| 95-99 | 281 | 100.00 | 124 | 44.13 | 157 | 55.87 | 78.98 |
| 100 and above | 11 | 100.00 | 10 | 90.91 | 1 | 9.09 | 1000.00 |

Table P02 Population by Type of Household, Sex, Metro Thana, Paurashava, Union and Location, 2022

| Metro Thana, Paurashava, Union and Location | Total | | | General | | | Institutional | | | Others | | |
|--|----------------|----------------|----------------|----------------|----------------|----------------|---------------|--------------|--------------|---------------|---------------|--------------|
| | Total | Male | Female | Total | Male | Female | Total | Male | Female | Total | Male | Female |
| 1 | 2 | 3 | 4 | 5 | 6 | 7 | 8 | 9 | 10 | 11 | 12 | 13 |
| Narayanganj | 3908898 | 2016364 | 1892534 | 3740742 | 1869303 | 1871439 | 56270 | 45728 | 10542 | 111470 | 101009 | 10461 |
| Rural | 2325062 | 1199692 | 1125370 | 2225471 | 1111486 | 1113985 | 35136 | 29455 | 5681 | 64370 | 58686 | 5684 |
| Urban | 1583836 | 816672 | 767164 | 1515271 | 757817 | 757454 | 21134 | 16273 | 4861 | 47100 | 42323 | 4777 |
| Narayanganj City Corporation | 967887 | 499978 | 467909 | 923951 | 461741 | 462210 | 12178 | 9716 | 2462 | 31498 | 28310 | 3188 |
| Bandar Thana | 209233 | 106364 | 102869 | 202616 | 100468 | 102148 | 3281 | 2856 | 425 | 3316 | 3026 | 290 |
| Ward No. 19 | 15423 | 8022 | 7401 | 14862 | 7511 | 7351 | 340 | 323 | 17 | 221 | 188 | 33 |
| Ward No. 20 | 19795 | 9844 | 9951 | 19540 | 9621 | 9919 | 150 | 144 | 6 | 105 | 79 | 26 |
| Ward No. 21 | 28783 | 14747 | 14036 | 27472 | 13697 | 13775 | 900 | 644 | 256 | 411 | 406 | 5 |
| Ward No. 22 | 45840 | 23198 | 22642 | 44728 | 22170 | 22558 | 213 | 211 | 2 | 887 | 807 | 80 |
| Ward No. 23 | 35574 | 18039 | 17535 | 34917 | 17442 | 17475 | 109 | 100 | 9 | 542 | 495 | 47 |
| Ward No. 24 | 22375 | 11173 | 11202 | 21714 | 10533 | 11181 | 250 | 249 | 1 | 409 | 389 | 20 |
| Ward No. 25 | 14292 | 7321 | 6971 | 13526 | 6624 | 6902 | 682 | 625 | 57 | 84 | 72 | 12 |
| Ward No. 26 | 8026 | 4084 | 3942 | 7734 | 3814 | 3920 | 105 | 99 | 6 | 187 | 171 | 16 |
| Ward No. 27 | 19125 | 9936 | 9189 | 18123 | 9056 | 9067 | 532 | 461 | 71 | 470 | 419 | 51 |
| Narayanganj Sadar Thana | 758654 | 393614 | 365040 | 721335 | 361273 | 360062 | 8897 | 6860 | 2037 | 28182 | 25284 | 2898 |
| Ward No. 01 | 96219 | 48891 | 47328 | 92745 | 46139 | 46606 | 740 | 565 | 175 | 2730 | 2184 | 546 |
| Ward No. 02 | 52650 | 27148 | 25502 | 50460 | 25199 | 25261 | 807 | 710 | 97 | 1381 | 1237 | 144 |
| Ward No. 03 | 71216 | 38923 | 32293 | 62760 | 31387 | 31373 | 1759 | 1457 | 302 | 6685 | 6069 | 616 |
| Ward No. 04 | 45417 | 23413 | 22004 | 41779 | 21164 | 20615 | 2285 | 1072 | 1213 | 1319 | 1146 | 173 |
| Ward No. 05 | 24111 | 12037 | 12074 | 23768 | 11721 | 12047 | 0 | 0 | 0 | 343 | 316 | 27 |
| Ward No. 06 | 31797 | 16241 | 15556 | 30941 | 15445 | 15496 | 70 | 67 | 3 | 786 | 729 | 57 |
| Ward No. 07 | 41318 | 20914 | 20404 | 40158 | 19906 | 20252 | 98 | 98 | 0 | 1062 | 910 | 152 |
| Ward No. 08 | 64882 | 33145 | 31737 | 63340 | 31835 | 31505 | 394 | 301 | 93 | 1148 | 1009 | 139 |
| Ward No. 09 | 42372 | 22593 | 19779 | 39212 | 19749 | 19463 | 2050 | 1937 | 113 | 1102 | 900 | 202 |
| Ward No. 10 | 23364 | 12696 | 10668 | 20878 | 10354 | 10524 | 13 | 13 | 0 | 2465 | 2322 | 143 |
| Ward No. 11 | 31973 | 16961 | 15012 | 30130 | 15277 | 14853 | 101 | 62 | 39 | 1742 | 1622 | 120 |
| Ward No. 12 | 43059 | 22452 | 20607 | 40939 | 20500 | 20439 | 94 | 94 | 0 | 1993 | 1836 | 157 |

| Metro Thana, Paurashava, Union and Location | Total | | | General | | | Institutional | | | Others | | |
|--|---------------|---------------|---------------|---------------|---------------|---------------|---------------|-------------|-------------|-------------|-------------|------------|
| | Total | Male | Female | Total | Male | Female | Total | Male | Female | Total | Male | Female |
| 1 | 2 | 3 | 4 | 5 | 6 | 7 | 8 | 9 | 10 | 11 | 12 | 13 |
| Ward No. 13 | 46137 | 23650 | 22487 | 44595 | 22223 | 22372 | 187 | 187 | 0 | 1343 | 1231 | 112 |
| Ward No. 14 | 31390 | 16287 | 15103 | 31103 | 16009 | 15094 | 0 | 0 | 0 | 286 | 277 | 9 |
| Ward No. 15 | 16862 | 8841 | 8021 | 16103 | 8144 | 7959 | 216 | 214 | 2 | 417 | 378 | 39 |
| Ward No. 16 | 32124 | 17403 | 14721 | 29476 | 14818 | 14658 | 22 | 22 | 0 | 2626 | 2563 | 63 |
| Ward No. 17 | 29151 | 14627 | 14524 | 28798 | 14330 | 14468 | 61 | 61 | 0 | 292 | 236 | 56 |
| Ward No. 18 | 34612 | 17392 | 17220 | 34150 | 17073 | 17077 | 0 | 0 | 0 | 462 | 319 | 143 |
| Araihazar Upazila | 467514 | 233585 | 233929 | 454744 | 222775 | 231969 | 6618 | 5142 | 1476 | 6133 | 5652 | 481 |
| Rural | 376593 | 187712 | 188881 | 367243 | 179460 | 187783 | 4660 | 3952 | 708 | 4673 | 4286 | 387 |
| Urban | 90921 | 45873 | 45048 | 87501 | 43315 | 44186 | 1958 | 1190 | 768 | 1460 | 1366 | 94 |
| Araihazar Paurashava | 38433 | 19261 | 19172 | 36667 | 18088 | 18579 | 1030 | 508 | 522 | 736 | 665 | 71 |
| Ward No. 01 | 3040 | 1518 | 1522 | 3022 | 1500 | 1522 | 0 | 0 | 0 | 18 | 18 | 0 |
| Ward No. 02 | 2763 | 1378 | 1385 | 2750 | 1368 | 1382 | 0 | 0 | 0 | 13 | 10 | 3 |
| Ward No. 03 | 2739 | 1352 | 1387 | 2620 | 1242 | 1378 | 72 | 72 | 0 | 47 | 38 | 9 |
| Ward No. 04 | 4161 | 2070 | 2091 | 3936 | 1949 | 1987 | 108 | 20 | 88 | 117 | 101 | 16 |
| Ward No. 05 | 5511 | 2876 | 2635 | 5219 | 2591 | 2628 | 193 | 193 | 0 | 99 | 92 | 7 |
| Ward No. 06 | 4438 | 2257 | 2181 | 4302 | 2135 | 2167 | 31 | 31 | 0 | 105 | 91 | 14 |
| Ward No. 07 | 3667 | 1847 | 1820 | 3568 | 1749 | 1819 | 31 | 31 | 0 | 68 | 67 | 1 |
| Ward No. 08 | 7511 | 3704 | 3807 | 6753 | 3373 | 3380 | 575 | 161 | 414 | 183 | 170 | 13 |
| Ward No. 09 | 4603 | 2259 | 2344 | 4497 | 2181 | 2316 | 20 | 0 | 20 | 86 | 78 | 8 |
| Gopaldi Paurashava | 47720 | 24236 | 23484 | 46250 | 22961 | 23289 | 786 | 611 | 175 | 682 | 662 | 20 |
| Ward No. 01 | 7929 | 4162 | 3767 | 7506 | 3754 | 3752 | 28 | 19 | 9 | 395 | 389 | 6 |
| Ward No. 02 | 5268 | 2629 | 2639 | 5207 | 2568 | 2639 | 17 | 17 | 0 | 44 | 44 | 0 |
| Ward No. 03 | 4116 | 2156 | 1960 | 3730 | 1784 | 1946 | 375 | 361 | 14 | 11 | 11 | 0 |
| Ward No. 04 | 6219 | 3235 | 2984 | 6105 | 3122 | 2983 | 49 | 49 | 0 | 65 | 64 | 1 |
| Ward No. 05 | 4128 | 2084 | 2044 | 4104 | 2060 | 2044 | 20 | 20 | 0 | 2 | 2 | 0 |
| Ward No. 06 | 6346 | 3162 | 3184 | 6125 | 2985 | 3140 | 134 | 99 | 35 | 87 | 78 | 9 |
| Ward No. 07 | 5467 | 2729 | 2738 | 5445 | 2710 | 2735 | 0 | 0 | 0 | 22 | 19 | 3 |
| Ward No. 08 | 4691 | 2358 | 2333 | 4676 | 2343 | 2333 | 0 | 0 | 0 | 15 | 15 | 0 |
| Ward No. 09 | 3556 | 1721 | 1835 | 3352 | 1635 | 1717 | 163 | 46 | 117 | 41 | 40 | 1 |

| Metro Thana, Paurashava, Union and Location | Total | | | General | | | Institutional | | | Others | | |
|--|----------------|---------------|---------------|---------------|---------------|---------------|---------------|--------------|------------|--------------|--------------|-------------|
| | Total | Male | Female | Total | Male | Female | Total | Male | Female | Total | Male | Female |
| 1 | 2 | 3 | 4 | 5 | 6 | 7 | 8 | 9 | 10 | 11 | 12 | 13 |
| Bishnandi Union | 43536 | 21194 | 22342 | 42857 | 20591 | 22266 | 364 | 340 | 24 | 314 | 262 | 52 |
| Brahmandi Union | 58921 | 29706 | 29215 | 56981 | 28360 | 28621 | 1643 | 1099 | 544 | 293 | 243 | 50 |
| Duptara Union | 52601 | 27301 | 25300 | 50710 | 25562 | 25148 | 779 | 667 | 112 | 1111 | 1071 | 40 |
| Fatehpur Union | 25397 | 13027 | 12370 | 24549 | 12234 | 12315 | 381 | 349 | 32 | 466 | 443 | 23 |
| Haijadi Union | 31959 | 15525 | 16434 | 31645 | 15240 | 16405 | 193 | 193 | 0 | 116 | 90 | 26 |
| Kalapaharia Union | 31598 | 14910 | 16688 | 31399 | 14727 | 16672 | 149 | 149 | 0 | 50 | 34 | 16 |
| Khakkanda Union | 26931 | 12631 | 14300 | 26612 | 12409 | 14203 | 166 | 100 | 66 | 153 | 122 | 31 |
| Mahmudpur Union | 31593 | 15675 | 15918 | 31332 | 15448 | 15884 | 187 | 186 | 1 | 74 | 41 | 33 |
| Satgram Union | 55878 | 29078 | 26800 | 53097 | 26390 | 26707 | 827 | 827 | 0 | 1949 | 1856 | 93 |
| Uchitpur Union | 22947 | 11041 | 11906 | 22645 | 10765 | 11880 | 113 | 113 | 0 | 189 | 163 | 26 |
| Bandar Upazila | 204768 | 103855 | 100913 | 197014 | 97347 | 99667 | 4364 | 3458 | 906 | 3371 | 3033 | 338 |
| Rural | 187128 | 95249 | 91879 | 179578 | 88914 | 90664 | 4243 | 3352 | 891 | 3288 | 2966 | 322 |
| Urban | 17640 | 8606 | 9034 | 17436 | 8433 | 9003 | 121 | 106 | 15 | 83 | 67 | 16 |
| Bandar Union | 40549 | 20096 | 20453 | 39577 | 19336 | 20241 | 423 | 271 | 152 | 549 | 489 | 60 |
| Dhamgar Union | 35838 | 18065 | 17773 | 35117 | 17498 | 17619 | 441 | 361 | 80 | 280 | 206 | 74 |
| Kalagachhia Union | 51710 | 25592 | 26118 | 51030 | 25018 | 26012 | 445 | 367 | 78 | 235 | 207 | 28 |
| Madanpur Union | 41631 | 22350 | 19281 | 37636 | 19007 | 18629 | 1956 | 1444 | 512 | 2026 | 1887 | 139 |
| Musapur Union | 35040 | 17752 | 17288 | 33654 | 16488 | 17166 | 1099 | 1015 | 84 | 281 | 244 | 37 |
| Narayanganj Sadar Upazila | 1012080 | 528358 | 483722 | 969873 | 489737 | 480136 | 11270 | 10596 | 674 | 30927 | 28019 | 2908 |
| Rural | 901983 | 473292 | 428691 | 861731 | 436185 | 425546 | 10706 | 10197 | 509 | 29536 | 26904 | 2632 |
| Urban | 110097 | 55066 | 55031 | 108142 | 53552 | 54590 | 564 | 399 | 165 | 1391 | 1115 | 276 |
| Alirtek Union | 19440 | 9544 | 9896 | 19345 | 9459 | 9886 | 0 | 0 | 0 | 95 | 85 | 10 |
| Baktabali Union | 50825 | 25019 | 25806 | 49836 | 24316 | 25520 | 314 | 203 | 111 | 675 | 500 | 175 |
| Enayetnagar Union | 170235 | 89202 | 81033 | 164187 | 83791 | 80396 | 236 | 224 | 12 | 5811 | 5187 | 624 |
| Fatullah Union | 251360 | 132254 | 119106 | 238661 | 120596 | 118065 | 3226 | 3026 | 200 | 9466 | 8628 | 838 |
| Gognagar Union | 27997 | 14268 | 13729 | 27764 | 14095 | 13669 | 0 | 0 | 0 | 233 | 173 | 60 |
| Kashipur Union | 142131 | 74519 | 67612 | 136576 | 69386 | 67190 | 1372 | 1365 | 7 | 4181 | 3766 | 415 |
| Kutubpur Union | 350092 | 183552 | 166540 | 333504 | 168094 | 165410 | 6122 | 5778 | 344 | 10466 | 9680 | 786 |

| Metro Thana, Paurashava, Union and Location | Total | | | General | | | Institutional | | | Others | | |
|--|---------------|---------------|---------------|---------------|---------------|---------------|---------------|-------------|-------------|--------------|--------------|-------------|
| | Total | Male | Female | Total | Male | Female | Total | Male | Female | Total | Male | Female |
| 1 | 2 | 3 | 4 | 5 | 6 | 7 | 8 | 9 | 10 | 11 | 12 | 13 |
| Rupganj Upazila | 704828 | 367008 | 337820 | 672700 | 338643 | 334057 | 10953 | 9065 | 1888 | 21117 | 19255 | 1862 |
| Rural | 413911 | 214953 | 198958 | 394287 | 197684 | 196603 | 7730 | 6445 | 1285 | 11863 | 10799 | 1064 |
| Urban | 290917 | 152055 | 138862 | 278413 | 140959 | 137454 | 3223 | 2620 | 603 | 9254 | 8456 | 798 |
| Kanchan Paurashava | 58017 | 29416 | 28601 | 55830 | 27535 | 28295 | 980 | 758 | 222 | 1204 | 1120 | 84 |
| Ward No. 01 | 5318 | 2649 | 2669 | 5198 | 2529 | 2669 | 116 | 116 | 0 | 4 | 4 | 0 |
| Ward No. 02 | 7066 | 3446 | 3620 | 6853 | 3280 | 3573 | 121 | 75 | 46 | 92 | 91 | 1 |
| Ward No. 03 | 4144 | 2159 | 1985 | 3912 | 1929 | 1983 | 96 | 96 | 0 | 136 | 134 | 2 |
| Ward No. 04 | 7359 | 3648 | 3711 | 7159 | 3480 | 3679 | 178 | 157 | 21 | 22 | 11 | 11 |
| Ward No. 05 | 8570 | 4278 | 4292 | 8383 | 4185 | 4198 | 87 | 3 | 84 | 100 | 90 | 10 |
| Ward No. 06 | 9146 | 4828 | 4318 | 8575 | 4300 | 4275 | 262 | 244 | 18 | 306 | 281 | 25 |
| Ward No. 07 | 6794 | 3398 | 3396 | 6528 | 3187 | 3341 | 99 | 46 | 53 | 167 | 165 | 2 |
| Ward No. 08 | 4625 | 2383 | 2242 | 4521 | 2279 | 2242 | 21 | 21 | 0 | 83 | 83 | 0 |
| Ward No. 09 | 4995 | 2627 | 2368 | 4701 | 2366 | 2335 | 0 | 0 | 0 | 294 | 261 | 33 |
| Taraba Paurashava | 197658 | 103983 | 93675 | 189366 | 96580 | 92786 | 1514 | 1279 | 235 | 6759 | 6110 | 649 |
| Ward No. 01 | 7273 | 3840 | 3433 | 6957 | 3554 | 3403 | 10 | 0 | 10 | 306 | 286 | 20 |
| Ward No. 02 | 7190 | 3761 | 3429 | 7070 | 3645 | 3425 | 42 | 42 | 0 | 77 | 74 | 3 |
| Ward No. 03 | 21937 | 11077 | 10860 | 21618 | 10874 | 10744 | 109 | 73 | 36 | 209 | 129 | 80 |
| Ward No. 04 | 18192 | 9564 | 8628 | 17820 | 9224 | 8596 | 20 | 20 | 0 | 352 | 320 | 32 |
| Ward No. 05 | 22829 | 12277 | 10552 | 21680 | 11189 | 10491 | 0 | 0 | 0 | 1139 | 1082 | 57 |
| Ward No. 06 | 29390 | 15645 | 13745 | 27946 | 14324 | 13622 | 103 | 96 | 7 | 1334 | 1218 | 116 |
| Ward No. 07 | 17299 | 9108 | 8191 | 16753 | 8647 | 8106 | 234 | 199 | 35 | 312 | 262 | 50 |
| Ward No. 08 | 19083 | 10112 | 8971 | 18007 | 9146 | 8861 | 378 | 357 | 21 | 698 | 609 | 89 |
| Ward No. 09 | 54465 | 28599 | 25866 | 51515 | 25977 | 25538 | 618 | 492 | 126 | 2332 | 2130 | 202 |
| Bholaba Union | 39093 | 19017 | 20076 | 38336 | 18307 | 20029 | 518 | 488 | 30 | 239 | 222 | 17 |
| Bhulta Union | 74418 | 39598 | 34820 | 71002 | 36397 | 34605 | 672 | 563 | 109 | 2740 | 2636 | 104 |
| Daudpur Union | 49954 | 25139 | 24815 | 48374 | 23868 | 24506 | 1230 | 940 | 290 | 343 | 325 | 18 |
| Golakandail Union | 110702 | 59439 | 51263 | 100566 | 50751 | 49815 | 3181 | 2499 | 682 | 6936 | 6173 | 763 |
| Kayetpara Union | 75325 | 38343 | 36982 | 73836 | 37083 | 36753 | 791 | 676 | 115 | 698 | 584 | 114 |
| Murapara Union | 43467 | 22858 | 20609 | 41034 | 20682 | 20352 | 953 | 787 | 166 | 1477 | 1387 | 90 |

| Metro Thana, Paurashava, Union and Location | Total | | | General | | | Institutional | | | Others | | |
|--|---------------|---------------|---------------|---------------|---------------|---------------|---------------|-------------|-------------|--------------|--------------|-------------|
| | Total | Male | Female | Total | Male | Female | Total | Male | Female | Total | Male | Female |
| 1 | 2 | 3 | 4 | 5 | 6 | 7 | 8 | 9 | 10 | 11 | 12 | 13 |
| Rupganj Union | 56194 | 29215 | 26979 | 54356 | 27440 | 26916 | 1114 | 1075 | 39 | 721 | 698 | 23 |
| Sonargaon Upazila | 551821 | 283580 | 268241 | 522460 | 259060 | 263400 | 10887 | 7751 | 3136 | 18424 | 16740 | 1684 |
| Rural | 445447 | 228486 | 216961 | 422632 | 209243 | 213389 | 7797 | 5509 | 2288 | 15010 | 13731 | 1279 |
| Urban | 106374 | 55094 | 51280 | 99828 | 49817 | 50011 | 3090 | 2242 | 848 | 3414 | 3009 | 405 |
| Sonargaon Paurashava | 48206 | 25048 | 23158 | 43860 | 21708 | 22152 | 2869 | 2029 | 840 | 1477 | 1311 | 166 |
| Ward No. 01 | 4653 | 2315 | 2338 | 4595 | 2265 | 2330 | 50 | 42 | 8 | 8 | 8 | 0 |
| Ward No. 02 | 7072 | 4157 | 2915 | 5755 | 2859 | 2896 | 1136 | 1130 | 6 | 181 | 168 | 13 |
| Ward No. 03 | 6913 | 3679 | 3234 | 6169 | 3055 | 3114 | 103 | 57 | 46 | 641 | 567 | 74 |
| Ward No. 04 | 2666 | 1343 | 1323 | 2571 | 1270 | 1301 | 37 | 37 | 0 | 58 | 36 | 22 |
| Ward No. 05 | 3614 | 1815 | 1799 | 3469 | 1710 | 1759 | 75 | 40 | 35 | 70 | 65 | 5 |
| Ward No. 06 | 3416 | 1738 | 1678 | 3320 | 1642 | 1678 | 86 | 86 | 0 | 10 | 10 | 0 |
| Ward No. 07 | 6259 | 3016 | 3243 | 5301 | 2634 | 2667 | 813 | 249 | 564 | 145 | 133 | 12 |
| Ward No. 08 | 7933 | 4133 | 3800 | 7310 | 3604 | 3706 | 356 | 287 | 69 | 267 | 242 | 25 |
| Ward No. 09 | 5680 | 2852 | 2828 | 5370 | 2669 | 2701 | 213 | 101 | 112 | 97 | 82 | 15 |
| Baidyer Bazar | 29887 | 15056 | 14831 | 28532 | 13980 | 14552 | 623 | 440 | 183 | 732 | 636 | 96 |
| Baradi Union | 32116 | 15401 | 16715 | 31501 | 14880 | 16621 | 393 | 355 | 38 | 202 | 155 | 47 |
| Jampur Union | 57138 | 29076 | 28062 | 55260 | 27503 | 27757 | 1055 | 818 | 237 | 823 | 755 | 68 |
| Kanchpur Union | 109613 | 58258 | 51355 | 101662 | 51200 | 50462 | 1366 | 1271 | 95 | 6563 | 5772 | 791 |
| Mograpara Union | 43420 | 21825 | 21595 | 41433 | 20711 | 20722 | 975 | 234 | 741 | 1004 | 877 | 127 |
| Noagaon Union | 25877 | 12393 | 13484 | 25298 | 11996 | 13302 | 341 | 191 | 150 | 238 | 206 | 32 |
| Pirojpur Union | 68266 | 37627 | 30639 | 60372 | 30422 | 29950 | 1380 | 920 | 460 | 6514 | 6285 | 229 |
| Sadipur Union | 61210 | 31403 | 29807 | 59511 | 30075 | 29436 | 1178 | 870 | 308 | 521 | 458 | 63 |
| Sanmandi Union | 45535 | 22674 | 22861 | 44853 | 22110 | 22743 | 455 | 372 | 83 | 227 | 192 | 35 |
| Shambhupura Union | 30553 | 14819 | 15734 | 30178 | 14475 | 15703 | 252 | 251 | 1 | 123 | 93 | 30 |

Table P03 Population Aged 10 Years and above by Marital Status, Sex by Metro Thana, Paurashava, Union and Location, 2022

| Metro Thana, Paurashava, Union and Location | Marital Status | | | | | | | | | | | | | | | | | |
|---|----------------|----------------|----------------|---------------|---------------|---------------|-------------------|----------------|----------------|---------------|--------------|---------------|--------------|-------------|-------------|--------------|-------------|--------------|
| | Total | | | Never Married | | | Currently Married | | | Widow/Widower | | | Divorced | | | Separated | | |
| | Total | Male | Female | Total | Male | Female | Total | Male | Female | Total | Male | Female | Total | Male | Female | Total | Male | Female |
| 1 | 2 | 3 | 4 | 5 | 6 | 7 | 8 | 9 | 10 | 11 | 12 | 13 | 14 | 15 | 16 | 17 | 18 | 19 |
| Narayanganj | 3224414 | 1664246 | 1560168 | 948659 | 603050 | 345609 | 2113020 | 1041478 | 1071542 | 136972 | 13386 | 123586 | 12320 | 2982 | 9338 | 13443 | 3350 | 10093 |
| Rural | 1907510 | 984867 | 922643 | 553900 | 355704 | 198196 | 1258300 | 617531 | 640769 | 80286 | 7864 | 72422 | 7366 | 1768 | 5598 | 7658 | 2000 | 5658 |
| Urban | 1316904 | 679379 | 637525 | 394759 | 247346 | 147413 | 854720 | 423947 | 430773 | 56686 | 5522 | 51164 | 4954 | 1214 | 3740 | 5785 | 1350 | 4435 |
| Narayanganj City Corporation | 810580 | 418806 | 391774 | 246986 | 154183 | 92803 | 521958 | 259672 | 262286 | 35207 | 3430 | 31777 | 3002 | 751 | 2251 | 3427 | 770 | 2657 |
| Bandar Thana | 173423 | 88025 | 85398 | 51154 | 32163 | 18991 | 111650 | 54547 | 57103 | 9017 | 892 | 8125 | 758 | 208 | 550 | 844 | 215 | 629 |
| Ward No. 19 | 12692 | 6593 | 6099 | 3667 | 2377 | 1290 | 8301 | 4122 | 4179 | 640 | 65 | 575 | 32 | 11 | 21 | 52 | 18 | 34 |
| Ward No. 20 | 16411 | 8089 | 8322 | 4812 | 2934 | 1878 | 10409 | 4994 | 5415 | 1027 | 109 | 918 | 85 | 24 | 61 | 78 | 28 | 50 |
| Ward No. 21 | 24009 | 12261 | 11748 | 7491 | 4755 | 2736 | 15024 | 7306 | 7718 | 1251 | 130 | 1121 | 123 | 32 | 91 | 120 | 38 | 82 |
| Ward No. 22 | 37927 | 19172 | 18755 | 11029 | 6839 | 4190 | 24701 | 12092 | 12609 | 1907 | 169 | 1738 | 117 | 26 | 91 | 173 | 46 | 127 |
| Ward No. 23 | 29463 | 14910 | 14553 | 8675 | 5353 | 3322 | 19030 | 9322 | 9708 | 1467 | 168 | 1299 | 116 | 36 | 80 | 175 | 31 | 144 |
| Ward No. 24 | 18601 | 9269 | 9332 | 5490 | 3470 | 2020 | 11871 | 5661 | 6210 | 1048 | 86 | 962 | 101 | 31 | 70 | 91 | 21 | 70 |
| Ward No. 25 | 11992 | 6140 | 5852 | 3823 | 2463 | 1360 | 7444 | 3597 | 3847 | 613 | 55 | 558 | 65 | 14 | 51 | 47 | 11 | 36 |
| Ward No. 26 | 6649 | 3400 | 3249 | 1877 | 1213 | 664 | 4314 | 2112 | 2202 | 398 | 57 | 341 | 22 | 5 | 17 | 38 | 13 | 25 |
| Ward No. 27 | 15679 | 8191 | 7488 | 4290 | 2759 | 1531 | 10556 | 5341 | 5215 | 666 | 53 | 613 | 97 | 29 | 68 | 70 | 9 | 61 |
| Narayanganj Sadar Thana | 637157 | 330781 | 306376 | 195832 | 122020 | 73812 | 410308 | 205125 | 205183 | 26190 | 2538 | 23652 | 2244 | 543 | 1701 | 2583 | 555 | 2028 |
| Ward No. 01 | 79699 | 40402 | 39297 | 23213 | 14068 | 9145 | 53252 | 26002 | 27250 | 2634 | 241 | 2393 | 289 | 45 | 244 | 311 | 46 | 265 |
| Ward No. 02 | 43205 | 22280 | 20925 | 13211 | 8074 | 5137 | 28339 | 14036 | 14303 | 1437 | 121 | 1316 | 94 | 20 | 74 | 124 | 29 | 95 |
| Ward No. 03 | 58347 | 31988 | 26359 | 20925 | 14081 | 6844 | 35357 | 17638 | 17719 | 1696 | 174 | 1522 | 197 | 54 | 143 | 172 | 41 | 131 |
| Ward No. 04 | 37499 | 19406 | 18093 | 12475 | 7131 | 5344 | 23628 | 12112 | 11516 | 1141 | 121 | 1020 | 96 | 13 | 83 | 159 | 29 | 130 |
| Ward No. 05 | 20257 | 10087 | 10170 | 5879 | 3471 | 2408 | 13044 | 6426 | 6618 | 1027 | 122 | 905 | 111 | 33 | 78 | 196 | 35 | 161 |
| Ward No. 06 | 26650 | 13548 | 13102 | 7406 | 4399 | 3007 | 17794 | 8971 | 8823 | 1184 | 128 | 1056 | 121 | 26 | 95 | 145 | 24 | 121 |
| Ward No. 07 | 35014 | 17678 | 17336 | 9386 | 5654 | 3732 | 24235 | 11882 | 12353 | 1163 | 103 | 1060 | 119 | 21 | 98 | 111 | 18 | 93 |
| Ward No. 08 | 55061 | 28134 | 26927 | 15613 | 9580 | 6033 | 36909 | 18306 | 18603 | 2046 | 173 | 1873 | 227 | 36 | 191 | 266 | 39 | 227 |
| Ward No. 09 | 35291 | 18905 | 16386 | 11209 | 7410 | 3799 | 22751 | 11373 | 11378 | 1201 | 87 | 1114 | 78 | 20 | 58 | 52 | 15 | 37 |
| Ward No. 10 | 20274 | 11108 | 9166 | 6178 | 4064 | 2114 | 12948 | 6885 | 6063 | 884 | 98 | 786 | 110 | 27 | 83 | 154 | 34 | 120 |

| Metro Thana, Paurashava, Union and Location | Marital Status | | | | | | | | | | | | | | | | | |
|---|----------------|---------------|---------------|---------------|--------------|--------------|-------------------|---------------|---------------|---------------|-------------|--------------|-------------|------------|-------------|-------------|------------|-------------|
| | Total | | | Never Married | | | Currently Married | | | Widow/Widower | | | Divorced | | | Separated | | |
| | Total | Male | Female | Total | Male | Female | Total | Male | Female | Total | Male | Female | Total | Male | Female | Total | Male | Female |
| 1 | 2 | 3 | 4 | 5 | 6 | 7 | 8 | 9 | 10 | 11 | 12 | 13 | 14 | 15 | 16 | 17 | 18 | 19 |
| Ward No. 11 | 27247 | 14498 | 12749 | 8208 | 5209 | 2999 | 17671 | 9104 | 8567 | 1136 | 121 | 1015 | 125 | 33 | 92 | 107 | 31 | 76 |
| Ward No. 12 | 36735 | 19091 | 17644 | 11423 | 7118 | 4305 | 23196 | 11736 | 11460 | 1869 | 172 | 1697 | 122 | 34 | 88 | 125 | 31 | 94 |
| Ward No. 13 | 39899 | 20432 | 19467 | 12602 | 7572 | 5030 | 25312 | 12631 | 12681 | 1792 | 164 | 1628 | 108 | 32 | 76 | 85 | 33 | 52 |
| Ward No. 14 | 26940 | 14004 | 12936 | 8469 | 5392 | 3077 | 16824 | 8418 | 8406 | 1529 | 164 | 1365 | 55 | 15 | 40 | 63 | 15 | 48 |
| Ward No. 15 | 14550 | 7627 | 6923 | 4503 | 2822 | 1681 | 8959 | 4661 | 4298 | 993 | 112 | 881 | 35 | 15 | 20 | 60 | 17 | 43 |
| Ward No. 16 | 27176 | 14802 | 12374 | 9378 | 6405 | 2973 | 16091 | 8179 | 7912 | 1474 | 146 | 1328 | 114 | 45 | 69 | 119 | 27 | 92 |
| Ward No. 17 | 24455 | 12309 | 12146 | 7488 | 4577 | 2911 | 15354 | 7549 | 7805 | 1389 | 123 | 1266 | 107 | 36 | 71 | 117 | 24 | 93 |
| Ward No. 18 | 28858 | 14482 | 14376 | 8266 | 4993 | 3273 | 18644 | 9216 | 9428 | 1595 | 168 | 1427 | 136 | 38 | 98 | 217 | 67 | 150 |
| Araihazar Upazila | 374562 | 186085 | 188477 | 110290 | 70010 | 40280 | 241625 | 113487 | 128138 | 19313 | 1690 | 17623 | 1634 | 405 | 1229 | 1700 | 493 | 1207 |
| Rural | 301194 | 149100 | 152094 | 88356 | 56354 | 32002 | 194619 | 90663 | 103956 | 15640 | 1379 | 14261 | 1309 | 325 | 984 | 1270 | 379 | 891 |
| Urban | 73368 | 36985 | 36383 | 21934 | 13656 | 8278 | 47006 | 22824 | 24182 | 3673 | 311 | 3362 | 325 | 80 | 245 | 430 | 114 | 316 |
| Araihazar Paurashava | 31065 | 15570 | 15495 | 9300 | 5626 | 3674 | 19924 | 9706 | 10218 | 1503 | 141 | 1362 | 138 | 39 | 99 | 200 | 58 | 142 |
| Ward No. 01 | 2452 | 1200 | 1252 | 655 | 409 | 246 | 1614 | 773 | 841 | 167 | 14 | 153 | 4 | 2 | 2 | 12 | 2 | 10 |
| Ward No. 02 | 2251 | 1124 | 1127 | 567 | 375 | 192 | 1513 | 730 | 783 | 138 | 13 | 125 | 13 | 3 | 10 | 20 | 3 | 17 |
| Ward No. 03 | 2208 | 1096 | 1112 | 606 | 355 | 251 | 1472 | 718 | 754 | 101 | 10 | 91 | 9 | 1 | 8 | 20 | 12 | 8 |
| Ward No. 04 | 3408 | 1688 | 1720 | 1004 | 569 | 435 | 2172 | 1085 | 1087 | 183 | 19 | 164 | 19 | 6 | 13 | 30 | 9 | 21 |
| Ward No. 05 | 4497 | 2364 | 2133 | 1427 | 974 | 453 | 2816 | 1353 | 1463 | 189 | 16 | 173 | 26 | 10 | 16 | 39 | 11 | 28 |
| Ward No. 06 | 3537 | 1802 | 1735 | 1030 | 653 | 377 | 2296 | 1124 | 1172 | 176 | 13 | 163 | 12 | 3 | 9 | 23 | 9 | 14 |
| Ward No. 07 | 2933 | 1481 | 1452 | 810 | 516 | 294 | 1914 | 941 | 973 | 158 | 14 | 144 | 33 | 9 | 24 | 18 | 1 | 17 |
| Ward No. 08 | 6097 | 3005 | 3092 | 2101 | 1129 | 972 | 3766 | 1849 | 1917 | 203 | 22 | 181 | 10 | 2 | 8 | 17 | 3 | 14 |
| Ward No. 09 | 3682 | 1810 | 1872 | 1100 | 646 | 454 | 2361 | 1133 | 1228 | 188 | 20 | 168 | 12 | 3 | 9 | 21 | 8 | 13 |

| Metro Thana, Paurashava, Union and Location | Marital Status | | | | | | | | | | | | | | | | | |
|---|----------------|--------------|--------------|---------------|--------------|--------------|-------------------|--------------|--------------|---------------|------------|-------------|------------|------------|------------|------------|------------|------------|
| | Total | | | Never Married | | | Currently Married | | | Widow/Widower | | | Divorced | | | Separated | | |
| | Total | Male | Female | Total | Male | Female | Total | Male | Female | Total | Male | Female | Total | Male | Female | Total | Male | Female |
| 1 | 2 | 3 | 4 | 5 | 6 | 7 | 8 | 9 | 10 | 11 | 12 | 13 | 14 | 15 | 16 | 17 | 18 | 19 |
| Gopaldi Paurashava | 38449 | 19503 | 18946 | 11448 | 7307 | 4141 | 24663 | 11953 | 12710 | 1937 | 149 | 1788 | 181 | 39 | 142 | 220 | 55 | 165 |
| Ward No. 01 | 6323 | 3368 | 2955 | 1830 | 1240 | 590 | 4096 | 2087 | 2009 | 320 | 22 | 298 | 38 | 10 | 28 | 39 | 9 | 30 |
| Ward No. 02 | 4264 | 2114 | 2150 | 1312 | 830 | 482 | 2695 | 1260 | 1435 | 225 | 18 | 207 | 20 | 3 | 17 | 12 | 3 | 9 |
| Ward No. 03 | 3292 | 1707 | 1585 | 1104 | 749 | 355 | 1975 | 934 | 1041 | 192 | 19 | 173 | 14 | 4 | 10 | 7 | 1 | 6 |
| Ward No. 04 | 5037 | 2591 | 2446 | 1423 | 935 | 488 | 3343 | 1618 | 1725 | 214 | 23 | 191 | 31 | 9 | 22 | 26 | 6 | 20 |
| Ward No. 05 | 3407 | 1710 | 1697 | 998 | 645 | 353 | 2132 | 1036 | 1096 | 244 | 20 | 224 | 14 | 2 | 12 | 19 | 7 | 12 |
| Ward No. 06 | 4989 | 2475 | 2514 | 1420 | 838 | 582 | 3288 | 1606 | 1682 | 225 | 21 | 204 | 15 | 2 | 13 | 41 | 8 | 33 |
| Ward No. 07 | 4427 | 2207 | 2220 | 1266 | 790 | 476 | 2890 | 1394 | 1496 | 216 | 12 | 204 | 16 | 3 | 13 | 39 | 8 | 31 |
| Ward No. 08 | 3818 | 1918 | 1900 | 1114 | 706 | 408 | 2518 | 1197 | 1321 | 156 | 5 | 151 | 12 | 3 | 9 | 18 | 7 | 11 |
| Ward No. 09 | 2892 | 1413 | 1479 | 981 | 574 | 407 | 1726 | 821 | 905 | 145 | 9 | 136 | 21 | 3 | 18 | 19 | 6 | 13 |
| Bishnandi Union | 34664 | 16705 | 17959 | 10189 | 6474 | 3715 | 22101 | 9975 | 12126 | 2057 | 170 | 1887 | 179 | 37 | 142 | 138 | 49 | 89 |
| Brahmandi Union | 47576 | 23809 | 23767 | 13930 | 8752 | 5178 | 30588 | 14696 | 15892 | 2646 | 239 | 2407 | 203 | 68 | 135 | 209 | 54 | 155 |
| Duptara Union | 42367 | 22086 | 20281 | 12453 | 8136 | 4317 | 27947 | 13720 | 14227 | 1713 | 173 | 1540 | 118 | 20 | 98 | 136 | 37 | 99 |
| Fatehpur Union | 20563 | 10512 | 10051 | 6418 | 4203 | 2215 | 12976 | 6175 | 6801 | 1009 | 85 | 924 | 77 | 17 | 60 | 83 | 32 | 51 |
| Haijadi Union | 25460 | 12236 | 13224 | 6885 | 4271 | 2614 | 16873 | 7754 | 9119 | 1388 | 125 | 1263 | 147 | 39 | 108 | 167 | 47 | 120 |
| Kalapaharia Union | 24354 | 11186 | 13168 | 6745 | 4321 | 2424 | 16136 | 6719 | 9417 | 1330 | 98 | 1232 | 83 | 29 | 54 | 60 | 19 | 41 |
| Khakkanda Union | 21575 | 9934 | 11641 | 6191 | 3751 | 2440 | 14003 | 6018 | 7985 | 1257 | 124 | 1133 | 77 | 19 | 58 | 47 | 22 | 25 |
| Mahmudpur Union | 25475 | 12521 | 12954 | 7717 | 4881 | 2836 | 16068 | 7456 | 8612 | 1420 | 107 | 1313 | 118 | 27 | 91 | 152 | 50 | 102 |
| Satgram Union | 44605 | 23278 | 21327 | 13617 | 8918 | 4699 | 28486 | 14065 | 14421 | 2057 | 194 | 1863 | 236 | 55 | 181 | 209 | 46 | 163 |
| Uchitpur Union | 18409 | 8745 | 9664 | 5397 | 3370 | 2027 | 11860 | 5250 | 6610 | 996 | 85 | 911 | 77 | 16 | 61 | 79 | 24 | 55 |
| Bandar Upazila | 167219 | 84614 | 82605 | 47773 | 30648 | 17125 | 109601 | 52654 | 56947 | 8372 | 900 | 7472 | 745 | 208 | 537 | 728 | 204 | 524 |
| Rural | 152901 | 77681 | 75220 | 43825 | 28191 | 15634 | 100159 | 48297 | 51862 | 7576 | 823 | 6753 | 680 | 185 | 495 | 661 | 185 | 476 |
| Urban | 14318 | 6933 | 7385 | 3948 | 2457 | 1491 | 9442 | 4357 | 5085 | 796 | 77 | 719 | 65 | 23 | 42 | 67 | 19 | 48 |
| Bandar Union | 33205 | 16342 | 16863 | 9400 | 5880 | 3520 | 21754 | 10197 | 11557 | 1765 | 179 | 1586 | 151 | 46 | 105 | 135 | 40 | 95 |
| Dhamgar Union | 29373 | 14856 | 14517 | 8224 | 5261 | 2963 | 19478 | 9397 | 10081 | 1377 | 127 | 1250 | 133 | 35 | 98 | 161 | 36 | 125 |
| Kalagachhia Union | 42402 | 20783 | 21619 | 12001 | 7502 | 4499 | 27555 | 12907 | 14648 | 2515 | 280 | 2235 | 170 | 42 | 128 | 161 | 52 | 109 |
| Madanpur Union | 33824 | 18357 | 15467 | 10226 | 6729 | 3497 | 22038 | 11397 | 10641 | 1248 | 148 | 1100 | 169 | 47 | 122 | 143 | 36 | 107 |
| Musapur Union | 28415 | 14276 | 14139 | 7922 | 5276 | 2646 | 18776 | 8756 | 10020 | 1467 | 166 | 1301 | 122 | 38 | 84 | 128 | 40 | 88 |

| Metro Thana, Paurashava, Union and Location | Marital Status | | | | | | | | | | | | | | | | | |
|---|----------------|---------------|---------------|---------------|---------------|--------------|-------------------|---------------|---------------|---------------|-------------|--------------|-------------|------------|-------------|-------------|------------|-------------|
| | Total | | | Never Married | | | Currently Married | | | Widow/Widower | | | Divorced | | | Separated | | |
| | Total | Male | Female | Total | Male | Female | Total | Male | Female | Total | Male | Female | Total | Male | Female | Total | Male | Female |
| 1 | 2 | 3 | 4 | 5 | 6 | 7 | 8 | 9 | 10 | 11 | 12 | 13 | 14 | 15 | 16 | 17 | 18 | 19 |
| Narayanganj Sadar Upazila | 842341 | 440607 | 401734 | 245752 | 156692 | 89060 | 559962 | 279497 | 280465 | 30438 | 3009 | 27429 | 2983 | 657 | 2326 | 3206 | 752 | 2454 |
| Rural | 752068 | 395741 | 356327 | 219513 | 140518 | 78995 | 500711 | 251368 | 249343 | 26350 | 2590 | 23760 | 2641 | 587 | 2054 | 2853 | 678 | 2175 |
| Urban | 90273 | 44866 | 45407 | 26239 | 16174 | 10065 | 59251 | 28129 | 31122 | 4088 | 419 | 3669 | 342 | 70 | 272 | 353 | 74 | 279 |
| Alirtek Union | 15568 | 7557 | 8011 | 4443 | 2889 | 1554 | 10179 | 4551 | 5628 | 820 | 83 | 737 | 66 | 17 | 49 | 60 | 17 | 43 |
| Baktabali Union | 40764 | 19814 | 20950 | 11762 | 7450 | 4312 | 26578 | 12108 | 14470 | 2090 | 178 | 1912 | 165 | 38 | 127 | 169 | 40 | 129 |
| Enayetnagar Union | 143213 | 75240 | 67973 | 40951 | 25835 | 15116 | 96674 | 48848 | 47826 | 4530 | 369 | 4161 | 532 | 85 | 447 | 526 | 103 | 423 |
| Fatullah Union | 212418 | 112136 | 100282 | 60431 | 38274 | 22157 | 143270 | 72871 | 70399 | 7122 | 677 | 6445 | 824 | 174 | 650 | 771 | 140 | 631 |
| Gognagar Union | 22937 | 11558 | 11379 | 6304 | 3924 | 2380 | 15321 | 7467 | 7854 | 1079 | 109 | 970 | 118 | 29 | 89 | 115 | 29 | 86 |
| Kashipur Union | 118861 | 62542 | 56319 | 34706 | 22750 | 11956 | 78558 | 39007 | 39551 | 4500 | 483 | 4017 | 469 | 110 | 359 | 628 | 192 | 436 |
| Kutubpur Union | 288580 | 151760 | 136820 | 87155 | 55570 | 31585 | 189382 | 94645 | 94737 | 10297 | 1110 | 9187 | 809 | 204 | 605 | 937 | 231 | 706 |
| Rupganj Upazila | 579591 | 302592 | 276999 | 167222 | 107244 | 59978 | 383837 | 191769 | 192068 | 23615 | 2376 | 21239 | 2297 | 549 | 1748 | 2620 | 654 | 1966 |
| Rural | 339481 | 176568 | 162913 | 97966 | 63118 | 34848 | 224115 | 111289 | 112826 | 14529 | 1453 | 13076 | 1388 | 331 | 1057 | 1483 | 377 | 1106 |
| Urban | 240110 | 126024 | 114086 | 69256 | 44126 | 25130 | 159722 | 80480 | 79242 | 9086 | 923 | 8163 | 909 | 218 | 691 | 1137 | 277 | 860 |
| Kanchan Paurashava | 47107 | 23758 | 23349 | 13654 | 8668 | 4986 | 30609 | 14727 | 15882 | 2387 | 235 | 2152 | 214 | 49 | 165 | 243 | 79 | 164 |
| Ward No. 01 | 4311 | 2125 | 2186 | 1218 | 794 | 424 | 2800 | 1294 | 1506 | 243 | 23 | 220 | 31 | 7 | 24 | 19 | 7 | 12 |
| Ward No. 02 | 5786 | 2810 | 2976 | 1577 | 967 | 610 | 3838 | 1802 | 2036 | 325 | 31 | 294 | 26 | 5 | 21 | 20 | 5 | 15 |
| Ward No. 03 | 3431 | 1808 | 1623 | 1038 | 683 | 355 | 2228 | 1103 | 1125 | 145 | 19 | 126 | 9 | 2 | 7 | 11 | 1 | 10 |
| Ward No. 04 | 5926 | 2875 | 3051 | 1840 | 1165 | 675 | 3676 | 1657 | 2019 | 341 | 31 | 310 | 32 | 10 | 22 | 37 | 12 | 25 |
| Ward No. 05 | 6994 | 3483 | 3511 | 2012 | 1225 | 787 | 4528 | 2194 | 2334 | 360 | 41 | 319 | 38 | 6 | 32 | 56 | 17 | 39 |
| Ward No. 06 | 7445 | 3913 | 3532 | 2369 | 1561 | 808 | 4689 | 2312 | 2377 | 365 | 35 | 330 | 9 | 1 | 8 | 13 | 4 | 9 |
| Ward No. 07 | 5482 | 2744 | 2738 | 1484 | 901 | 583 | 3703 | 1807 | 1896 | 238 | 18 | 220 | 19 | 3 | 16 | 38 | 15 | 23 |
| Ward No. 08 | 3648 | 1857 | 1791 | 1059 | 688 | 371 | 2417 | 1149 | 1268 | 155 | 13 | 142 | 10 | 5 | 5 | 7 | 2 | 5 |
| Ward No. 09 | 4084 | 2143 | 1941 | 1057 | 684 | 373 | 2730 | 1409 | 1321 | 215 | 24 | 191 | 40 | 10 | 30 | 42 | 16 | 26 |
| Taraba Paurashava | 163891 | 86729 | 77162 | 47347 | 30062 | 17285 | 109840 | 55846 | 53994 | 5389 | 529 | 4860 | 570 | 126 | 444 | 745 | 166 | 579 |
| Ward No. 01 | 6082 | 3240 | 2842 | 1645 | 1081 | 564 | 4149 | 2124 | 2025 | 263 | 29 | 234 | 4 | 2 | 2 | 21 | 4 | 17 |
| Ward No. 02 | 5968 | 3123 | 2845 | 1680 | 1099 | 581 | 3995 | 1984 | 2011 | 260 | 30 | 230 | 19 | 5 | 14 | 14 | 5 | 9 |
| Ward No. 03 | 17895 | 9040 | 8855 | 5369 | 3185 | 2184 | 11761 | 5763 | 5998 | 637 | 60 | 577 | 74 | 20 | 54 | 54 | 12 | 42 |

| Metro Thana, Paurashava, Union and Location | Marital Status | | | | | | | | | | | | | | | | | |
|---|----------------|---------------|---------------|---------------|--------------|--------------|-------------------|---------------|---------------|---------------|-------------|--------------|-------------|------------|-------------|-------------|------------|-------------|
| | Total | | | Never Married | | | Currently Married | | | Widow/Widower | | | Divorced | | | Separated | | |
| | Total | Male | Female | Total | Male | Female | Total | Male | Female | Total | Male | Female | Total | Male | Female | Total | Male | Female |
| 1 | 2 | 3 | 4 | 5 | 6 | 7 | 8 | 9 | 10 | 11 | 12 | 13 | 14 | 15 | 16 | 17 | 18 | 19 |
| Ward No. 04 | 14905 | 7867 | 7038 | 3962 | 2495 | 1467 | 10447 | 5303 | 5144 | 404 | 47 | 357 | 31 | 1 | 30 | 61 | 21 | 40 |
| Ward No. 05 | 19133 | 10421 | 8712 | 5471 | 3576 | 1895 | 12907 | 6759 | 6148 | 575 | 45 | 530 | 78 | 22 | 56 | 102 | 19 | 83 |
| Ward No. 06 | 24517 | 13147 | 11370 | 7013 | 4524 | 2489 | 16617 | 8529 | 8088 | 692 | 58 | 634 | 88 | 17 | 71 | 107 | 19 | 88 |
| Ward No. 07 | 14244 | 7577 | 6667 | 4302 | 2829 | 1473 | 9246 | 4673 | 4573 | 544 | 44 | 500 | 61 | 12 | 49 | 91 | 19 | 72 |
| Ward No. 08 | 15893 | 8428 | 7465 | 4255 | 2655 | 1600 | 10995 | 5688 | 5307 | 520 | 56 | 464 | 45 | 9 | 36 | 78 | 20 | 58 |
| Ward No. 09 | 45254 | 23886 | 21368 | 13650 | 8618 | 5032 | 29723 | 15023 | 14700 | 1494 | 160 | 1334 | 170 | 38 | 132 | 217 | 47 | 170 |
| Bholaba Union | 31267 | 14943 | 16324 | 8910 | 5459 | 3451 | 20309 | 9236 | 11073 | 1740 | 165 | 1575 | 179 | 42 | 137 | 129 | 41 | 88 |
| Bhulta Union | 61401 | 32896 | 28505 | 17652 | 11500 | 6152 | 41123 | 21097 | 20026 | 2149 | 200 | 1949 | 246 | 52 | 194 | 231 | 47 | 184 |
| Daudpur Union | 40668 | 20334 | 20334 | 11813 | 7558 | 4255 | 26168 | 12395 | 13773 | 2274 | 270 | 2004 | 214 | 50 | 164 | 199 | 61 | 138 |
| Golakandail Union | 91305 | 49447 | 41858 | 28057 | 18289 | 9768 | 60053 | 30850 | 29203 | 2623 | 220 | 2403 | 271 | 45 | 226 | 301 | 43 | 258 |
| Kayetpara Union | 61915 | 31413 | 30502 | 17109 | 10801 | 6308 | 40837 | 20079 | 20758 | 3292 | 331 | 2961 | 270 | 78 | 192 | 407 | 124 | 283 |
| Murapara Union | 35731 | 18974 | 16757 | 10142 | 6662 | 3480 | 23618 | 12029 | 11589 | 1616 | 183 | 1433 | 149 | 47 | 102 | 206 | 53 | 153 |
| Rupganj Union | 46306 | 24098 | 22208 | 12538 | 8245 | 4293 | 31280 | 15510 | 15770 | 2145 | 243 | 1902 | 184 | 60 | 124 | 159 | 40 | 119 |
| Sonargaon Upazila | 450121 | 231542 | 218579 | 130636 | 84273 | 46363 | 296037 | 144399 | 151638 | 20027 | 1981 | 18046 | 1659 | 412 | 1247 | 1762 | 477 | 1285 |
| Rural | 361866 | 185777 | 176089 | 104240 | 67523 | 36717 | 238696 | 115914 | 122782 | 16191 | 1619 | 14572 | 1348 | 340 | 1008 | 1391 | 381 | 1010 |
| Urban | 88255 | 45765 | 42490 | 26396 | 16750 | 9646 | 57341 | 28485 | 28856 | 3836 | 362 | 3474 | 311 | 72 | 239 | 371 | 96 | 275 |
| Sonargaon Paurashava | 39746 | 20634 | 19112 | 12910 | 8251 | 4659 | 24739 | 12121 | 12618 | 1826 | 193 | 1633 | 124 | 27 | 97 | 147 | 42 | 105 |
| Ward No. 01 | 3787 | 1870 | 1917 | 1042 | 644 | 398 | 2513 | 1203 | 1310 | 214 | 18 | 196 | 13 | 3 | 10 | 5 | 2 | 3 |
| Ward No. 02 | 5899 | 3514 | 2385 | 2424 | 1904 | 520 | 3198 | 1584 | 1614 | 236 | 19 | 217 | 15 | 1 | 14 | 26 | 6 | 20 |
| Ward No. 03 | 5798 | 3109 | 2689 | 1649 | 1059 | 590 | 3917 | 2020 | 1897 | 186 | 22 | 164 | 18 | 4 | 14 | 28 | 4 | 24 |
| Ward No. 04 | 2168 | 1104 | 1064 | 639 | 423 | 216 | 1405 | 665 | 740 | 112 | 12 | 100 | 7 | 0 | 7 | 5 | 4 | 1 |
| Ward No. 05 | 3020 | 1503 | 1517 | 906 | 559 | 347 | 1927 | 911 | 1016 | 163 | 23 | 140 | 13 | 5 | 8 | 11 | 5 | 6 |
| Ward No. 06 | 2816 | 1425 | 1391 | 868 | 560 | 308 | 1760 | 841 | 919 | 160 | 16 | 144 | 14 | 6 | 8 | 14 | 2 | 12 |
| Ward No. 07 | 5125 | 2441 | 2684 | 1817 | 880 | 937 | 3064 | 1530 | 1534 | 204 | 19 | 185 | 14 | 3 | 11 | 26 | 9 | 17 |
| Ward No. 08 | 6450 | 3350 | 3100 | 2005 | 1291 | 714 | 4150 | 2015 | 2135 | 270 | 36 | 234 | 14 | 2 | 12 | 11 | 6 | 5 |
| Ward No. 09 | 4683 | 2318 | 2365 | 1560 | 931 | 629 | 2805 | 1352 | 1453 | 281 | 28 | 253 | 16 | 3 | 13 | 21 | 4 | 17 |
| Baidyer Bazar | 23984 | 12028 | 11956 | 6858 | 4453 | 2405 | 15714 | 7393 | 8321 | 1227 | 118 | 1109 | 102 | 32 | 70 | 83 | 32 | 51 |
| Baradi Union | 25338 | 11911 | 13427 | 6807 | 4203 | 2604 | 16871 | 7533 | 9338 | 1481 | 122 | 1359 | 102 | 28 | 74 | 77 | 25 | 52 |

| Metro Thana, Paurashava, Union and Location | Marital Status | | | | | | | | | | | | | | | | | |
|---|----------------|-------|--------|---------------|-------|--------|-------------------|-------|--------|---------------|------|--------|----------|------|--------|-----------|------|--------|
| | Total | | | Never Married | | | Currently Married | | | Widow/Widower | | | Divorced | | | Separated | | |
| | Total | Male | Female | Total | Male | Female | Total | Male | Female | Total | Male | Female | Total | Male | Female | Total | Male | Female |
| 1 | 2 | 3 | 4 | 5 | 6 | 7 | 8 | 9 | 10 | 11 | 12 | 13 | 14 | 15 | 16 | 17 | 18 | 19 |
| Jampur Union | 46372 | 23616 | 22756 | 13799 | 8827 | 4972 | 29657 | 14396 | 15261 | 2441 | 263 | 2178 | 214 | 67 | 147 | 261 | 63 | 198 |
| Kanchpur Union | 91280 | 48839 | 42441 | 25182 | 16403 | 8779 | 62340 | 32015 | 30325 | 2964 | 264 | 2700 | 363 | 61 | 302 | 431 | 96 | 335 |
| Mograpara Union | 35500 | 17862 | 17638 | 10459 | 6317 | 4142 | 23177 | 11322 | 11855 | 1630 | 167 | 1463 | 123 | 33 | 90 | 111 | 23 | 88 |
| Noagaon Union | 20728 | 9883 | 10845 | 6041 | 3672 | 2369 | 13520 | 6097 | 7423 | 1030 | 83 | 947 | 64 | 10 | 54 | 73 | 21 | 52 |
| Pirojpur Union | 55963 | 31297 | 24666 | 16644 | 11606 | 5038 | 37073 | 19381 | 17692 | 1906 | 206 | 1700 | 185 | 57 | 128 | 155 | 47 | 108 |
| Sadipur Union | 49609 | 25432 | 24177 | 14787 | 9523 | 5264 | 32093 | 15534 | 16559 | 2295 | 249 | 2046 | 216 | 59 | 157 | 218 | 67 | 151 |
| Sanmandi Union | 36859 | 18235 | 18624 | 10173 | 6622 | 3551 | 24469 | 11370 | 13099 | 1992 | 186 | 1806 | 101 | 24 | 77 | 124 | 33 | 91 |
| Shambhupura Union | 24742 | 11805 | 12937 | 6976 | 4396 | 2580 | 16384 | 7237 | 9147 | 1235 | 130 | 1105 | 65 | 14 | 51 | 82 | 28 | 54 |

Table P04 Population Aged 10 Years and above by Marital Status, Age, Sex, City Corporation and Upazila, 2022

| Age, City Corporation, Upazila & Location | Marital Status | | | | | | | | | | | | | | | | | |
|---|----------------|----------------|----------------|---------------|---------------|---------------|-------------------|----------------|----------------|----------------|--------------|---------------|--------------|-------------|-------------|--------------|-------------|--------------|
| | Total | | | Never Married | | | Currently Married | | | Widow/ Widower | | | Divorced | | | Separated | | |
| | Total | Male | Female | Total | Male | Female | Total | Male | Female | Total | Male | Female | Total | Male | Female | Total | Male | Female |
| 1 | 2 | 3 | 4 | 5 | 6 | 7 | 8 | 9 | 10 | 11 | 12 | 13 | 14 | 15 | 16 | 17 | 18 | 19 |
| Narayanganj | | | | | | | | | | | | | | | | | | |
| Total | 3224414 | 1664246 | 1560168 | 948659 | 603050 | 345609 | 2113020 | 1041478 | 1071542 | 136972 | 13386 | 123586 | 12320 | 2982 | 9338 | 13443 | 3350 | 10093 |
| 10-14 | 363553 | 191704 | 171849 | 356635 | 189647 | 166988 | 6824 | 2028 | 4796 | 21 | 5 | 16 | 33 | 9 | 24 | 40 | 15 | 25 |
| 15-19 | 417308 | 200796 | 216512 | 319346 | 191385 | 127961 | 96717 | 9290 | 87427 | 169 | 31 | 138 | 639 | 38 | 601 | 437 | 52 | 385 |
| 20-24 | 421554 | 198397 | 223157 | 172768 | 137283 | 35485 | 244927 | 60456 | 184471 | 668 | 98 | 570 | 1850 | 296 | 1554 | 1341 | 264 | 1077 |
| 25-29 | 413984 | 203557 | 210427 | 70462 | 61325 | 9137 | 337610 | 140925 | 196685 | 1671 | 235 | 1436 | 2361 | 536 | 1825 | 1880 | 536 | 1344 |
| 30-34 | 334923 | 171549 | 163374 | 17545 | 14934 | 2611 | 310278 | 155182 | 155096 | 2998 | 282 | 2716 | 2082 | 586 | 1496 | 2020 | 565 | 1455 |
| 35-39 | 328458 | 170655 | 157803 | 5895 | 4669 | 1226 | 312514 | 164552 | 147962 | 5958 | 405 | 5553 | 1892 | 511 | 1381 | 2199 | 518 | 1681 |
| 40-44 | 241709 | 135615 | 106094 | 2294 | 1617 | 677 | 228348 | 132746 | 95602 | 8174 | 498 | 7676 | 1206 | 364 | 842 | 1687 | 390 | 1297 |
| 45-49 | 181750 | 101659 | 80091 | 1206 | 809 | 397 | 168709 | 99798 | 68911 | 9862 | 546 | 9316 | 798 | 223 | 575 | 1175 | 283 | 892 |
| 50-54 | 160934 | 90027 | 70907 | 893 | 561 | 332 | 142269 | 88083 | 54186 | 16169 | 984 | 15185 | 635 | 182 | 453 | 968 | 217 | 751 |
| 55-59 | 104202 | 56869 | 47333 | 442 | 246 | 196 | 88094 | 55351 | 32743 | 14791 | 1029 | 13762 | 331 | 99 | 232 | 544 | 144 | 400 |
| 60-64 | 102339 | 57168 | 45171 | 420 | 214 | 206 | 78367 | 54891 | 23476 | 22785 | 1878 | 20907 | 238 | 58 | 180 | 529 | 127 | 402 |
| 65-69 | 63828 | 36829 | 26999 | 287 | 159 | 128 | 45955 | 34639 | 11316 | 17197 | 1921 | 15276 | 118 | 31 | 87 | 271 | 79 | 192 |
| 70-74 | 48566 | 28073 | 20493 | 222 | 97 | 125 | 31092 | 25702 | 5390 | 16965 | 2166 | 14799 | 83 | 29 | 54 | 204 | 79 | 125 |
| 75-79 | 18116 | 10428 | 7688 | 84 | 34 | 50 | 10863 | 9135 | 1728 | 7083 | 1226 | 5857 | 16 | 3 | 13 | 70 | 30 | 40 |
| 80-84 | 13330 | 6620 | 6710 | 83 | 38 | 45 | 6589 | 5508 | 1081 | 6579 | 1031 | 5548 | 30 | 14 | 16 | 49 | 29 | 20 |
| 85-89 | 4415 | 2168 | 2247 | 24 | 12 | 12 | 2019 | 1696 | 323 | 2355 | 451 | 1904 | 7 | 3 | 4 | 10 | 6 | 4 |
| 90-94 | 3451 | 1347 | 2104 | 30 | 11 | 19 | 1213 | 985 | 228 | 2196 | 341 | 1855 | 1 | 0 | 1 | 11 | 10 | 1 |
| 95-99 | 1849 | 732 | 1117 | 23 | 9 | 14 | 586 | 473 | 113 | 1233 | 245 | 988 | 0 | 0 | 0 | 7 | 5 | 2 |
| 100 and above | 145 | 53 | 92 | 0 | 0 | 0 | 46 | 38 | 8 | 98 | 14 | 84 | 0 | 0 | 0 | 1 | 1 | 0 |
| Rural | | | | | | | | | | | | | | | | | | |
| Total | 1907510 | 984867 | 922643 | 553900 | 355704 | 198196 | 1258300 | 617531 | 640769 | 80286 | 7864 | 72422 | 7366 | 1768 | 5598 | 7658 | 2000 | 5658 |
| 10-14 | 216858 | 114834 | 102024 | 212697 | 113646 | 99051 | 4101 | 1170 | 2931 | 14 | 2 | 12 | 22 | 8 | 14 | 24 | 8 | 16 |
| 15-19 | 249145 | 120079 | 129066 | 187849 | 114342 | 73507 | 60493 | 5664 | 54829 | 104 | 19 | 85 | 417 | 23 | 394 | 282 | 31 | 251 |
| 20-24 | 250229 | 118387 | 131842 | 99254 | 81027 | 18227 | 148619 | 36931 | 111688 | 384 | 65 | 319 | 1156 | 193 | 963 | 816 | 171 | 645 |

| Age, City Corporation, Upazila & Location | Marital Status | | | | | | | | | | | | | | | | | |
|---|----------------|---------------|---------------|---------------|---------------|---------------|-------------------|---------------|---------------|---------------|-------------|--------------|-------------|-------------|-------------|-------------|-------------|-------------|
| | Total | | | Never Married | | | Currently Married | | | Widow/Widower | | | Divorced | | | Separated | | |
| | Total | Male | Female | Total | Male | Female | Total | Male | Female | Total | Male | Female | Total | Male | Female | Total | Male | Female |
| 1 | 2 | 3 | 4 | 5 | 6 | 7 | 8 | 9 | 10 | 11 | 12 | 13 | 14 | 15 | 16 | 17 | 18 | 19 |
| 25-29 | 243709 | 120216 | 123493 | 38995 | 34522 | 4473 | 201274 | 84886 | 116388 | 971 | 137 | 834 | 1398 | 327 | 1071 | 1071 | 344 | 727 |
| 30-34 | 195886 | 100500 | 95386 | 9155 | 7893 | 1262 | 182632 | 91734 | 90898 | 1686 | 167 | 1519 | 1240 | 355 | 885 | 1173 | 351 | 822 |
| 35-39 | 193446 | 100760 | 92686 | 2988 | 2397 | 591 | 184672 | 97515 | 87157 | 3431 | 234 | 3197 | 1076 | 297 | 779 | 1279 | 317 | 962 |
| 40-44 | 141407 | 79454 | 61953 | 1111 | 789 | 322 | 133964 | 77945 | 56019 | 4693 | 296 | 4397 | 715 | 214 | 501 | 924 | 210 | 714 |
| 45-49 | 106199 | 59022 | 47177 | 597 | 402 | 195 | 98891 | 58068 | 40823 | 5609 | 279 | 5330 | 476 | 120 | 356 | 626 | 153 | 473 |
| 50-54 | 93109 | 51578 | 41531 | 424 | 269 | 155 | 82785 | 50567 | 32218 | 9033 | 531 | 8502 | 367 | 101 | 266 | 500 | 110 | 390 |
| 55-59 | 61228 | 32737 | 28491 | 205 | 117 | 88 | 51991 | 31907 | 20084 | 8543 | 580 | 7963 | 194 | 52 | 142 | 295 | 81 | 214 |
| 60-64 | 60996 | 33855 | 27141 | 211 | 109 | 102 | 47173 | 32569 | 14604 | 13176 | 1069 | 12107 | 146 | 33 | 113 | 290 | 75 | 215 |
| 65-69 | 39045 | 22307 | 16738 | 145 | 74 | 71 | 28260 | 21018 | 7242 | 10400 | 1142 | 9258 | 72 | 19 | 53 | 168 | 54 | 114 |
| 70-74 | 30090 | 17428 | 12662 | 131 | 60 | 71 | 19578 | 16017 | 3561 | 10207 | 1286 | 8921 | 56 | 17 | 39 | 118 | 48 | 70 |
| 75-79 | 11320 | 6554 | 4766 | 48 | 22 | 26 | 6937 | 5775 | 1162 | 4284 | 740 | 3544 | 11 | 1 | 10 | 40 | 16 | 24 |
| 80-84 | 8539 | 4336 | 4203 | 41 | 15 | 26 | 4369 | 3643 | 726 | 4081 | 655 | 3426 | 15 | 6 | 9 | 33 | 17 | 16 |
| 85-89 | 2800 | 1399 | 1401 | 20 | 9 | 11 | 1314 | 1109 | 205 | 1457 | 276 | 1181 | 4 | 2 | 2 | 5 | 3 | 2 |
| 90-94 | 2155 | 886 | 1269 | 12 | 5 | 7 | 798 | 655 | 143 | 1336 | 219 | 1117 | 1 | 0 | 1 | 8 | 7 | 1 |
| 95-99 | 1241 | 495 | 746 | 17 | 6 | 11 | 416 | 329 | 87 | 803 | 157 | 646 | 0 | 0 | 0 | 5 | 3 | 2 |
| 100 and above | 108 | 40 | 68 | 0 | 0 | 0 | 33 | 29 | 4 | 74 | 10 | 64 | 0 | 0 | 0 | 1 | 1 | 0 |
| Urban | | | | | | | | | | | | | | | | | | |
| Total | 1316904 | 679379 | 637525 | 394759 | 247346 | 147413 | 854720 | 423947 | 430773 | 56686 | 5522 | 51164 | 4954 | 1214 | 3740 | 5785 | 1350 | 4435 |
| 10-14 | 146695 | 76870 | 69825 | 143938 | 76001 | 67937 | 2723 | 858 | 1865 | 7 | 3 | 4 | 11 | 1 | 10 | 16 | 7 | 9 |
| 15-19 | 168163 | 80717 | 87446 | 131497 | 77043 | 54454 | 36224 | 3626 | 32598 | 65 | 12 | 53 | 222 | 15 | 207 | 155 | 21 | 134 |
| 20-24 | 171325 | 80010 | 91315 | 73514 | 56256 | 17258 | 96308 | 23525 | 72783 | 284 | 33 | 251 | 694 | 103 | 591 | 525 | 93 | 432 |
| 25-29 | 170275 | 83341 | 86934 | 31467 | 26803 | 4664 | 136336 | 56039 | 80297 | 700 | 98 | 602 | 963 | 209 | 754 | 809 | 192 | 617 |
| 30-34 | 139037 | 71049 | 67988 | 8390 | 7041 | 1349 | 127646 | 63448 | 64198 | 1312 | 115 | 1197 | 842 | 231 | 611 | 847 | 214 | 633 |
| 35-39 | 135012 | 69895 | 65117 | 2907 | 2272 | 635 | 127842 | 67037 | 60805 | 2527 | 171 | 2356 | 816 | 214 | 602 | 920 | 201 | 719 |
| 40-44 | 100302 | 56161 | 44141 | 1183 | 828 | 355 | 94384 | 54801 | 39583 | 3481 | 202 | 3279 | 491 | 150 | 341 | 763 | 180 | 583 |
| 45-49 | 75551 | 42637 | 32914 | 609 | 407 | 202 | 69818 | 41730 | 28088 | 4253 | 267 | 3986 | 322 | 103 | 219 | 549 | 130 | 419 |
| 50-54 | 67825 | 38449 | 29376 | 469 | 292 | 177 | 59484 | 37516 | 21968 | 7136 | 453 | 6683 | 268 | 81 | 187 | 468 | 107 | 361 |

| Age, City Corporation, Upazila & Location | Marital Status | | | | | | | | | | | | | | | | | |
|---|----------------|---------------|---------------|---------------|---------------|--------------|-------------------|---------------|---------------|---------------|-------------|--------------|-------------|------------|-------------|-------------|------------|-------------|
| | Total | | | Never Married | | | Currently Married | | | Widow/Widower | | | Divorced | | | Separated | | |
| | Total | Male | Female | Total | Male | Female | Total | Male | Female | Total | Male | Female | Total | Male | Female | Total | Male | Female |
| 1 | 2 | 3 | 4 | 5 | 6 | 7 | 8 | 9 | 10 | 11 | 12 | 13 | 14 | 15 | 16 | 17 | 18 | 19 |
| 55-59 | 42974 | 24132 | 18842 | 237 | 129 | 108 | 36103 | 23444 | 12659 | 6248 | 449 | 5799 | 137 | 47 | 90 | 249 | 63 | 186 |
| 60-64 | 41343 | 23313 | 18030 | 209 | 105 | 104 | 31194 | 22322 | 8872 | 9609 | 809 | 8800 | 92 | 25 | 67 | 239 | 52 | 187 |
| 65-69 | 24783 | 14522 | 10261 | 142 | 85 | 57 | 17695 | 13621 | 4074 | 6797 | 779 | 6018 | 46 | 12 | 34 | 103 | 25 | 78 |
| 70-74 | 18476 | 10645 | 7831 | 91 | 37 | 54 | 11514 | 9685 | 1829 | 6758 | 880 | 5878 | 27 | 12 | 15 | 86 | 31 | 55 |
| 75-79 | 6796 | 3874 | 2922 | 36 | 12 | 24 | 3926 | 3360 | 566 | 2799 | 486 | 2313 | 5 | 2 | 3 | 30 | 14 | 16 |
| 80-84 | 4791 | 2284 | 2507 | 42 | 23 | 19 | 2220 | 1865 | 355 | 2498 | 376 | 2122 | 15 | 8 | 7 | 16 | 12 | 4 |
| 85-89 | 1615 | 769 | 846 | 4 | 3 | 1 | 705 | 587 | 118 | 898 | 175 | 723 | 3 | 1 | 2 | 5 | 3 | 2 |
| 90-94 | 1296 | 461 | 835 | 18 | 6 | 12 | 415 | 330 | 85 | 860 | 122 | 738 | 0 | 0 | 0 | 3 | 3 | 0 |
| 95-99 | 608 | 237 | 371 | 6 | 3 | 3 | 170 | 144 | 26 | 430 | 88 | 342 | 0 | 0 | 0 | 2 | 2 | 0 |
| 100 and above | 37 | 13 | 24 | 0 | 0 | 0 | 13 | 9 | 4 | 24 | 4 | 20 | 0 | 0 | 0 | 0 | 0 | 0 |
| Narayanganj City Corporation | | | | | | | | | | | | | | | | | | |
| Total | 810580 | 418806 | 391774 | 246986 | 154183 | 92803 | 521958 | 259672 | 262286 | 35207 | 3430 | 31777 | 3002 | 751 | 2251 | 3427 | 770 | 2657 |
| 10-14 | 88831 | 47148 | 41683 | 87239 | 46634 | 40605 | 1574 | 509 | 1065 | 4 | 2 | 2 | 6 | 0 | 6 | 8 | 3 | 5 |
| 15-19 | 101008 | 48873 | 52135 | 80940 | 46892 | 34048 | 19859 | 1954 | 17905 | 33 | 7 | 26 | 110 | 10 | 100 | 66 | 10 | 56 |
| 20-24 | 105502 | 48785 | 56717 | 47622 | 35314 | 12308 | 57006 | 13361 | 43645 | 182 | 17 | 165 | 395 | 44 | 351 | 297 | 49 | 248 |
| 25-29 | 105155 | 51012 | 54143 | 20847 | 17374 | 3473 | 82837 | 33345 | 49492 | 414 | 64 | 350 | 588 | 124 | 464 | 469 | 105 | 364 |
| 30-34 | 86963 | 44586 | 42377 | 5959 | 4956 | 1003 | 79143 | 39285 | 39858 | 840 | 77 | 763 | 507 | 139 | 368 | 514 | 129 | 385 |
| 35-39 | 83433 | 42991 | 40442 | 2093 | 1605 | 488 | 78666 | 41019 | 37647 | 1602 | 113 | 1489 | 505 | 133 | 372 | 567 | 121 | 446 |
| 40-44 | 62861 | 35207 | 27654 | 884 | 609 | 275 | 58999 | 34268 | 24731 | 2209 | 128 | 2081 | 309 | 101 | 208 | 460 | 101 | 359 |
| 45-49 | 47099 | 26673 | 20426 | 453 | 285 | 168 | 43431 | 26067 | 17364 | 2667 | 178 | 2489 | 211 | 71 | 140 | 337 | 72 | 265 |
| 50-54 | 42909 | 24530 | 18379 | 370 | 224 | 146 | 37479 | 23878 | 13601 | 4603 | 308 | 4295 | 171 | 56 | 115 | 286 | 64 | 222 |
| 55-59 | 26659 | 15116 | 11543 | 182 | 91 | 91 | 22318 | 14682 | 7636 | 3934 | 275 | 3659 | 89 | 32 | 57 | 136 | 36 | 100 |
| 60-64 | 25404 | 14316 | 11088 | 155 | 77 | 78 | 19022 | 13695 | 5327 | 6036 | 499 | 5537 | 52 | 17 | 35 | 139 | 28 | 111 |
| 65-69 | 15101 | 8918 | 6183 | 114 | 70 | 44 | 10754 | 8369 | 2385 | 4147 | 458 | 3689 | 24 | 6 | 18 | 62 | 15 | 47 |
| 70-74 | 10981 | 6345 | 4636 | 61 | 25 | 36 | 6740 | 5738 | 1002 | 4107 | 553 | 3554 | 17 | 8 | 9 | 56 | 21 | 35 |
| 75-79 | 4000 | 2258 | 1742 | 20 | 7 | 13 | 2267 | 1950 | 317 | 1692 | 292 | 1400 | 4 | 2 | 2 | 17 | 7 | 10 |
| 80-84 | 2724 | 1264 | 1460 | 25 | 10 | 15 | 1203 | 1016 | 187 | 1476 | 226 | 1250 | 12 | 7 | 5 | 8 | 5 | 3 |
| 85-89 | 915 | 420 | 495 | 3 | 2 | 1 | 364 | 304 | 60 | 544 | 112 | 432 | 2 | 1 | 1 | 2 | 1 | 1 |

| Age, City Corporation, Upazila & Location | Marital Status | | | | | | | | | | | | | | | | | |
|---|----------------|---------------|---------------|---------------|--------------|--------------|-------------------|---------------|---------------|---------------|-------------|--------------|-------------|------------|-------------|-------------|------------|-------------|
| | Total | | | Never Married | | | Currently Married | | | Widow/Widower | | | Divorced | | | Separated | | |
| | Total | Male | Female | Total | Male | Female | Total | Male | Female | Total | Male | Female | Total | Male | Female | Total | Male | Female |
| 1 | 2 | 3 | 4 | 5 | 6 | 7 | 8 | 9 | 10 | 11 | 12 | 13 | 14 | 15 | 16 | 17 | 18 | 19 |
| 90-94 | 691 | 230 | 461 | 15 | 5 | 10 | 195 | 148 | 47 | 478 | 74 | 404 | 0 | 0 | 0 | 3 | 3 | 0 |
| 95-99 | 336 | 133 | 203 | 4 | 3 | 1 | 99 | 83 | 16 | 233 | 47 | 186 | 0 | 0 | 0 | 0 | 0 | 0 |
| 100 and above | 8 | 1 | 7 | 0 | 0 | 0 | 2 | 1 | 1 | 6 | 0 | 6 | 0 | 0 | 0 | 0 | 0 | 0 |
| Araihazar Upazila | | | | | | | | | | | | | | | | | | |
| Total | 374562 | 186085 | 188477 | 110290 | 70010 | 40280 | 241625 | 113487 | 128138 | 19313 | 1690 | 17623 | 1634 | 405 | 1229 | 1700 | 493 | 1207 |
| 10-14 | 46726 | 24092 | 22634 | 45922 | 23880 | 22042 | 787 | 207 | 580 | 4 | 1 | 3 | 4 | 1 | 3 | 9 | 3 | 6 |
| 15-19 | 51577 | 25547 | 26030 | 38889 | 24482 | 14407 | 12486 | 1054 | 11432 | 16 | 2 | 14 | 100 | 5 | 95 | 86 | 4 | 82 |
| 20-24 | 45040 | 21057 | 23983 | 17355 | 14620 | 2735 | 27133 | 6321 | 20812 | 70 | 8 | 62 | 270 | 48 | 222 | 212 | 60 | 152 |
| 25-29 | 41027 | 18928 | 22099 | 5786 | 5178 | 608 | 34567 | 13580 | 20987 | 164 | 15 | 149 | 285 | 74 | 211 | 225 | 81 | 144 |
| 30-34 | 34499 | 16666 | 17833 | 1324 | 1130 | 194 | 32402 | 15362 | 17040 | 281 | 22 | 259 | 248 | 69 | 179 | 244 | 83 | 161 |
| 35-39 | 35128 | 17286 | 17842 | 460 | 364 | 96 | 33528 | 16760 | 16768 | 657 | 37 | 620 | 231 | 60 | 171 | 252 | 65 | 187 |
| 40-44 | 26800 | 14062 | 12738 | 195 | 140 | 55 | 25343 | 13772 | 11571 | 924 | 62 | 862 | 163 | 49 | 114 | 175 | 39 | 136 |
| 45-49 | 20970 | 10795 | 10175 | 100 | 63 | 37 | 19467 | 10619 | 8848 | 1157 | 44 | 1113 | 100 | 28 | 72 | 146 | 41 | 105 |
| 50-54 | 19247 | 9745 | 9502 | 78 | 52 | 26 | 17023 | 9531 | 7492 | 1932 | 107 | 1825 | 93 | 24 | 69 | 121 | 31 | 90 |
| 55-59 | 13517 | 6695 | 6822 | 44 | 26 | 18 | 11445 | 6530 | 4915 | 1916 | 104 | 1812 | 51 | 16 | 35 | 61 | 19 | 42 |
| 60-64 | 14724 | 7628 | 7096 | 52 | 24 | 28 | 11258 | 7350 | 3908 | 3322 | 231 | 3091 | 34 | 9 | 25 | 58 | 14 | 44 |
| 65-69 | 9652 | 5231 | 4421 | 26 | 17 | 9 | 6889 | 4941 | 1948 | 2670 | 251 | 2419 | 20 | 6 | 14 | 47 | 16 | 31 |
| 70-74 | 8178 | 4553 | 3625 | 29 | 15 | 14 | 5279 | 4209 | 1070 | 2815 | 303 | 2512 | 21 | 11 | 10 | 34 | 15 | 19 |
| 75-79 | 3166 | 1786 | 1380 | 6 | 4 | 2 | 1986 | 1613 | 373 | 1157 | 161 | 996 | 4 | 1 | 3 | 13 | 7 | 6 |
| 80-84 | 2518 | 1240 | 1278 | 14 | 10 | 4 | 1288 | 1042 | 246 | 1197 | 175 | 1022 | 7 | 3 | 4 | 12 | 10 | 2 |
| 85-89 | 751 | 335 | 416 | 4 | 4 | 0 | 329 | 270 | 59 | 414 | 59 | 355 | 3 | 1 | 2 | 1 | 1 | 0 |
| 90-94 | 687 | 293 | 394 | 4 | 1 | 3 | 286 | 229 | 57 | 394 | 60 | 334 | 0 | 0 | 0 | 3 | 3 | 0 |
| 95-99 | 301 | 124 | 177 | 2 | 0 | 2 | 108 | 80 | 28 | 190 | 43 | 147 | 0 | 0 | 0 | 1 | 1 | 0 |
| 100 and above | 54 | 22 | 32 | 0 | 0 | 0 | 21 | 17 | 4 | 33 | 5 | 28 | 0 | 0 | 0 | 0 | 0 | 0 |
| Bandar Upazila | | | | | | | | | | | | | | | | | | |
| Total | 167219 | 84614 | 82605 | 47773 | 30648 | 17125 | 109601 | 52654 | 56947 | 8372 | 900 | 7472 | 745 | 208 | 537 | 728 | 204 | 524 |
| 10-14 | 19905 | 10475 | 9430 | 19566 | 10363 | 9203 | 332 | 110 | 222 | 2 | 0 | 2 | 3 | 2 | 1 | 2 | 0 | 2 |
| 15-19 | 20503 | 9898 | 10605 | 15539 | 9528 | 6011 | 4889 | 364 | 4525 | 7 | 0 | 7 | 47 | 1 | 46 | 21 | 5 | 16 |
| 20-24 | 19662 | 8932 | 10730 | 7883 | 6521 | 1362 | 11598 | 2388 | 9210 | 24 | 3 | 21 | 103 | 12 | 91 | 54 | 8 | 46 |

| Age, City Corporation, Upazila & Location | Marital Status | | | | | | | | | | | | | | | | | |
|---|----------------|---------------|---------------|---------------|---------------|--------------|-------------------|---------------|---------------|---------------|-------------|--------------|-------------|------------|-------------|-------------|------------|-------------|
| | Total | | | Never Married | | | Currently Married | | | Widow/Widower | | | Divorced | | | Separated | | |
| | Total | Male | Female | Total | Male | Female | Total | Male | Female | Total | Male | Female | Total | Male | Female | Total | Male | Female |
| 1 | 2 | 3 | 4 | 5 | 6 | 7 | 8 | 9 | 10 | 11 | 12 | 13 | 14 | 15 | 16 | 17 | 18 | 19 |
| 25-29 | 19940 | 9533 | 10407 | 3437 | 3110 | 327 | 16182 | 6336 | 9846 | 92 | 13 | 79 | 138 | 38 | 100 | 91 | 36 | 55 |
| 30-34 | 16230 | 7996 | 8234 | 841 | 747 | 94 | 14985 | 7146 | 7839 | 149 | 12 | 137 | 142 | 50 | 92 | 113 | 41 | 72 |
| 35-39 | 16961 | 8263 | 8698 | 266 | 222 | 44 | 16163 | 7954 | 8209 | 306 | 21 | 285 | 101 | 37 | 64 | 125 | 29 | 96 |
| 40-44 | 12449 | 6804 | 5645 | 71 | 53 | 18 | 11754 | 6664 | 5090 | 462 | 38 | 424 | 72 | 22 | 50 | 90 | 27 | 63 |
| 45-49 | 10175 | 5651 | 4524 | 55 | 38 | 17 | 9510 | 5544 | 3966 | 490 | 31 | 459 | 52 | 19 | 33 | 68 | 19 | 49 |
| 50-54 | 8852 | 4797 | 4055 | 41 | 26 | 15 | 7818 | 4691 | 3127 | 910 | 55 | 855 | 33 | 14 | 19 | 50 | 11 | 39 |
| 55-59 | 6350 | 3374 | 2976 | 14 | 9 | 5 | 5391 | 3282 | 2109 | 890 | 66 | 824 | 20 | 6 | 14 | 35 | 11 | 24 |
| 60-64 | 6132 | 3253 | 2879 | 22 | 13 | 9 | 4591 | 3096 | 1495 | 1468 | 134 | 1334 | 12 | 3 | 9 | 39 | 7 | 32 |
| 65-69 | 4163 | 2368 | 1795 | 8 | 3 | 5 | 2982 | 2223 | 759 | 1141 | 136 | 1005 | 13 | 3 | 10 | 19 | 3 | 16 |
| 70-74 | 3224 | 1869 | 1355 | 18 | 9 | 9 | 2066 | 1702 | 364 | 1118 | 153 | 965 | 6 | 1 | 5 | 16 | 4 | 12 |
| 75-79 | 1128 | 682 | 446 | 3 | 2 | 1 | 697 | 607 | 90 | 424 | 72 | 352 | 1 | 0 | 1 | 3 | 1 | 2 |
| 80-84 | 888 | 433 | 455 | 4 | 3 | 1 | 425 | 356 | 69 | 456 | 72 | 384 | 1 | 0 | 1 | 2 | 2 | 0 |
| 85-89 | 280 | 155 | 125 | 2 | 1 | 1 | 119 | 109 | 10 | 159 | 45 | 114 | 0 | 0 | 0 | 0 | 0 | 0 |
| 90-94 | 222 | 73 | 149 | 2 | 0 | 2 | 62 | 51 | 11 | 157 | 22 | 135 | 1 | 0 | 1 | 0 | 0 | 0 |
| 95-99 | 146 | 57 | 89 | 1 | 0 | 1 | 37 | 31 | 6 | 108 | 26 | 82 | 0 | 0 | 0 | 0 | 0 | 0 |
| 100 and above | 9 | 1 | 8 | 0 | 0 | 0 | 0 | 0 | 0 | 9 | 1 | 8 | 0 | 0 | 0 | 0 | 0 | 0 |
| Narayanganj Sadar Upazila | | | | | | | | | | | | | | | | | | |
| Total | 842341 | 440607 | 401734 | 245752 | 156692 | 89060 | 559962 | 279497 | 280465 | 30438 | 3009 | 27429 | 2983 | 657 | 2326 | 3206 | 752 | 2454 |
| 10-14 | 90833 | 48528 | 42305 | 88816 | 47956 | 40860 | 1997 | 564 | 1433 | 3 | 0 | 3 | 9 | 3 | 6 | 8 | 5 | 3 |
| 15-19 | 111775 | 53103 | 58672 | 84256 | 50139 | 34117 | 27184 | 2924 | 24260 | 49 | 13 | 36 | 164 | 11 | 153 | 122 | 16 | 106 |
| 20-24 | 116104 | 54576 | 61528 | 46357 | 36339 | 10018 | 68771 | 18059 | 50712 | 181 | 36 | 145 | 482 | 81 | 401 | 313 | 61 | 252 |
| 25-29 | 115438 | 57970 | 57468 | 18993 | 16405 | 2588 | 94953 | 41258 | 53695 | 447 | 58 | 389 | 604 | 124 | 480 | 441 | 125 | 316 |
| 30-34 | 90927 | 47463 | 43464 | 4542 | 3875 | 667 | 84601 | 43243 | 41358 | 791 | 74 | 717 | 499 | 140 | 359 | 494 | 131 | 363 |

| Age, City Corporation, Upazila & Location | Marital Status | | | | | | | | | | | | | | | | | |
|---|----------------|---------------|---------------|---------------|---------------|--------------|-------------------|---------------|---------------|---------------|-------------|--------------|-------------|------------|-------------|-------------|------------|-------------|
| | Total | | | Never Married | | | Currently Married | | | Widow/Widower | | | Divorced | | | Separated | | |
| | Total | Male | Female | Total | Male | Female | Total | Male | Female | Total | Male | Female | Total | Male | Female | Total | Male | Female |
| 1 | 2 | 3 | 4 | 5 | 6 | 7 | 8 | 9 | 10 | 11 | 12 | 13 | 14 | 15 | 16 | 17 | 18 | 19 |
| 35-39 | 88144 | 46491 | 41653 | 1441 | 1148 | 293 | 84114 | 44983 | 39131 | 1569 | 118 | 1451 | 444 | 110 | 334 | 576 | 132 | 444 |
| 40-44 | 64024 | 36891 | 27133 | 547 | 375 | 172 | 60655 | 36237 | 24418 | 2115 | 125 | 1990 | 286 | 74 | 212 | 421 | 80 | 341 |
| 45-49 | 46626 | 26912 | 19714 | 290 | 206 | 84 | 43384 | 26477 | 16907 | 2500 | 132 | 2368 | 181 | 43 | 138 | 271 | 54 | 217 |
| 50-54 | 39972 | 23160 | 16812 | 173 | 103 | 70 | 35500 | 22740 | 12760 | 3920 | 228 | 3692 | 147 | 33 | 114 | 232 | 56 | 176 |
| 55-59 | 24385 | 13734 | 10651 | 83 | 42 | 41 | 20648 | 13376 | 7272 | 3473 | 268 | 3205 | 69 | 20 | 49 | 112 | 28 | 84 |
| 60-64 | 23142 | 13749 | 9393 | 84 | 40 | 44 | 17927 | 13221 | 4706 | 4954 | 452 | 4502 | 61 | 9 | 52 | 116 | 27 | 89 |
| 65-69 | 13524 | 8120 | 5404 | 61 | 26 | 35 | 9890 | 7657 | 2233 | 3518 | 421 | 3097 | 17 | 6 | 11 | 38 | 10 | 28 |
| 70-74 | 9706 | 5824 | 3882 | 47 | 20 | 27 | 6350 | 5348 | 1002 | 3264 | 443 | 2821 | 15 | 2 | 13 | 30 | 11 | 19 |
| 75-79 | 3474 | 2053 | 1421 | 25 | 8 | 17 | 2089 | 1782 | 307 | 1345 | 260 | 1085 | 3 | 0 | 3 | 12 | 3 | 9 |
| 80-84 | 2422 | 1241 | 1181 | 15 | 3 | 12 | 1206 | 1040 | 166 | 1186 | 191 | 995 | 1 | 0 | 1 | 14 | 7 | 7 |
| 85-89 | 788 | 406 | 382 | 7 | 1 | 6 | 379 | 321 | 58 | 401 | 83 | 318 | 1 | 1 | 0 | 0 | 0 | 0 |
| 90-94 | 547 | 215 | 332 | 3 | 1 | 2 | 189 | 162 | 27 | 353 | 50 | 303 | 0 | 0 | 0 | 2 | 2 | 0 |
| 95-99 | 510 | 171 | 339 | 12 | 5 | 7 | 125 | 105 | 20 | 369 | 57 | 312 | 0 | 0 | 0 | 4 | 4 | 0 |
| Rupganj Upazila | | | | | | | | | | | | | | | | | | |
| Total | 579591 | 302592 | 276999 | 167222 | 107244 | 59978 | 383837 | 191769 | 192068 | 23615 | 2376 | 21239 | 2297 | 549 | 1748 | 2620 | 654 | 1966 |
| 10-14 | 64620 | 33982 | 30638 | 63410 | 33608 | 29802 | 1194 | 368 | 826 | 6 | 1 | 5 | 5 | 3 | 2 | 5 | 2 | 3 |
| 15-19 | 75517 | 35933 | 39584 | 56762 | 34118 | 22644 | 18504 | 1793 | 16711 | 37 | 6 | 31 | 125 | 6 | 119 | 89 | 10 | 79 |
| 20-24 | 78430 | 38297 | 40133 | 30854 | 25466 | 5388 | 46849 | 12684 | 34165 | 116 | 21 | 95 | 338 | 73 | 265 | 273 | 53 | 220 |
| 25-29 | 75272 | 38116 | 37156 | 11559 | 10273 | 1286 | 62584 | 27594 | 34990 | 300 | 50 | 250 | 432 | 97 | 335 | 397 | 102 | 295 |
| 30-34 | 59937 | 31425 | 28512 | 2799 | 2413 | 386 | 55843 | 28730 | 27113 | 510 | 59 | 451 | 388 | 110 | 278 | 397 | 113 | 284 |
| 35-39 | 58849 | 31560 | 27289 | 956 | 781 | 175 | 56158 | 30509 | 25649 | 991 | 77 | 914 | 355 | 91 | 264 | 389 | 102 | 287 |
| 40-44 | 42277 | 24004 | 18273 | 333 | 243 | 90 | 40032 | 23524 | 16508 | 1362 | 78 | 1284 | 228 | 69 | 159 | 322 | 90 | 232 |
| 45-49 | 31507 | 17547 | 13960 | 192 | 133 | 59 | 29273 | 17239 | 12034 | 1665 | 79 | 1586 | 158 | 40 | 118 | 219 | 56 | 163 |

| Age, City Corporation, Upazila & Location | Marital Status | | | | | | | | | | | | | | | | | |
|---|----------------|---------------|---------------|---------------|--------------|--------------|-------------------|---------------|---------------|---------------|-------------|--------------|-------------|------------|-------------|-------------|------------|-------------|
| | Total | | | Never Married | | | Currently Married | | | Widow/Widower | | | Divorced | | | Separated | | |
| | Total | Male | Female | Total | Male | Female | Total | Male | Female | Total | Male | Female | Total | Male | Female | Total | Male | Female |
| 1 | 2 | 3 | 4 | 5 | 6 | 7 | 8 | 9 | 10 | 11 | 12 | 13 | 14 | 15 | 16 | 17 | 18 | 19 |
| 50-54 | 28187 | 15703 | 12484 | 122 | 80 | 42 | 25086 | 15401 | 9685 | 2706 | 171 | 2535 | 106 | 21 | 85 | 167 | 30 | 137 |
| 55-59 | 18460 | 10012 | 8448 | 69 | 44 | 25 | 15757 | 9743 | 6014 | 2449 | 185 | 2264 | 63 | 15 | 48 | 122 | 25 | 97 |
| 60-64 | 18232 | 10194 | 8038 | 54 | 27 | 27 | 14224 | 9818 | 4406 | 3796 | 312 | 3484 | 53 | 13 | 40 | 105 | 24 | 81 |
| 65-69 | 11659 | 6654 | 5005 | 42 | 29 | 13 | 8486 | 6258 | 2228 | 3046 | 341 | 2705 | 23 | 6 | 17 | 62 | 20 | 42 |
| 70-74 | 8894 | 5074 | 3820 | 32 | 13 | 19 | 5710 | 4658 | 1052 | 3093 | 386 | 2707 | 16 | 3 | 13 | 43 | 14 | 29 |
| 75-79 | 3344 | 1922 | 1422 | 16 | 5 | 11 | 2007 | 1673 | 334 | 1305 | 237 | 1068 | 2 | 0 | 2 | 14 | 7 | 7 |
| 80-84 | 2500 | 1289 | 1211 | 14 | 6 | 8 | 1299 | 1097 | 202 | 1174 | 181 | 993 | 4 | 2 | 2 | 9 | 3 | 6 |
| 85-89 | 889 | 462 | 427 | 4 | 2 | 2 | 452 | 375 | 77 | 429 | 83 | 346 | 1 | 0 | 1 | 3 | 2 | 1 |
| 90-94 | 679 | 276 | 403 | 2 | 2 | 0 | 259 | 210 | 49 | 417 | 64 | 353 | 0 | 0 | 0 | 1 | 0 | 1 |
| 95-99 | 275 | 123 | 152 | 2 | 1 | 1 | 106 | 84 | 22 | 165 | 38 | 127 | 0 | 0 | 0 | 2 | 0 | 2 |
| 100 and above | 63 | 19 | 44 | 0 | 0 | 0 | 14 | 11 | 3 | 48 | 7 | 41 | 0 | 0 | 0 | 1 | 1 | 0 |
| Sonargaon Upazila | | | | | | | | | | | | | | | | | | |
| Total | 450121 | 231542 | 218579 | 130636 | 84273 | 46363 | 296037 | 144399 | 151638 | 20027 | 1981 | 18046 | 1659 | 412 | 1247 | 1762 | 477 | 1285 |
| 10-14 | 52638 | 27479 | 25159 | 51682 | 27206 | 24476 | 940 | 270 | 670 | 2 | 1 | 1 | 6 | 0 | 6 | 8 | 2 | 6 |
| 15-19 | 56928 | 27442 | 29486 | 42960 | 26226 | 16734 | 13795 | 1201 | 12594 | 27 | 3 | 24 | 93 | 5 | 88 | 53 | 7 | 46 |
| 20-24 | 56816 | 26750 | 30066 | 22697 | 19023 | 3674 | 33570 | 7643 | 25927 | 95 | 13 | 82 | 262 | 38 | 224 | 192 | 33 | 159 |
| 25-29 | 57152 | 27998 | 29154 | 9840 | 8985 | 855 | 46487 | 18812 | 27675 | 254 | 35 | 219 | 314 | 79 | 235 | 257 | 87 | 170 |
| 30-34 | 46367 | 23413 | 22954 | 2080 | 1813 | 267 | 43304 | 21416 | 21888 | 427 | 38 | 389 | 298 | 78 | 220 | 258 | 68 | 190 |
| 35-39 | 45943 | 24064 | 21879 | 679 | 549 | 130 | 43885 | 23327 | 20558 | 833 | 39 | 794 | 256 | 80 | 176 | 290 | 69 | 221 |
| 40-44 | 33298 | 18647 | 14651 | 264 | 197 | 67 | 31565 | 18281 | 13284 | 1102 | 67 | 1035 | 148 | 49 | 99 | 219 | 53 | 166 |
| 45-49 | 25373 | 14081 | 11292 | 116 | 84 | 32 | 23644 | 13852 | 9792 | 1383 | 82 | 1301 | 96 | 22 | 74 | 134 | 41 | 93 |
| 50-54 | 21767 | 12092 | 9675 | 109 | 76 | 33 | 19363 | 11842 | 7521 | 2098 | 115 | 1983 | 85 | 34 | 51 | 112 | 25 | 87 |
| 55-59 | 14831 | 7938 | 6893 | 50 | 34 | 16 | 12535 | 7738 | 4797 | 2129 | 131 | 1998 | 39 | 10 | 29 | 78 | 25 | 53 |
| 60-64 | 14705 | 8028 | 6677 | 53 | 33 | 20 | 11345 | 7711 | 3634 | 3209 | 250 | 2959 | 26 | 7 | 19 | 72 | 27 | 45 |

| Age, City Corporation, Upazila & Location | Marital Status | | | | | | | | | | | | | | | | | |
|---|----------------|------|--------|---------------|------|--------|-------------------|------|--------|----------------|------|--------|----------|------|--------|-----------|------|--------|
| | Total | | | Never Married | | | Currently Married | | | Widow/ Widower | | | Divorced | | | Separated | | |
| | Total | Male | Female | Total | Male | Female | Total | Male | Female | Total | Male | Female | Total | Male | Female | Total | Male | Female |
| 1 | 2 | 3 | 4 | 5 | 6 | 7 | 8 | 9 | 10 | 11 | 12 | 13 | 14 | 15 | 16 | 17 | 18 | 19 |
| 65-69 | 9729 | 5538 | 4191 | 36 | 14 | 22 | 6954 | 5191 | 1763 | 2675 | 314 | 2361 | 21 | 4 | 17 | 43 | 15 | 28 |
| 70-74 | 7583 | 4408 | 3175 | 35 | 15 | 20 | 4947 | 4047 | 900 | 2568 | 328 | 2240 | 8 | 4 | 4 | 25 | 14 | 11 |
| 75-79 | 3004 | 1727 | 1277 | 14 | 8 | 6 | 1817 | 1510 | 307 | 1160 | 204 | 956 | 2 | 0 | 2 | 11 | 5 | 6 |
| 80-84 | 2278 | 1153 | 1125 | 11 | 6 | 5 | 1168 | 957 | 211 | 1090 | 186 | 904 | 5 | 2 | 3 | 4 | 2 | 2 |
| 85-89 | 792 | 390 | 402 | 4 | 2 | 2 | 376 | 317 | 59 | 408 | 69 | 339 | 0 | 0 | 0 | 4 | 2 | 2 |
| 90-94 | 625 | 260 | 365 | 4 | 2 | 2 | 222 | 185 | 37 | 397 | 71 | 326 | 0 | 0 | 0 | 2 | 2 | 0 |
| 95-99 | 281 | 124 | 157 | 2 | 0 | 2 | 111 | 90 | 21 | 168 | 34 | 134 | 0 | 0 | 0 | 0 | 0 | 0 |
| A100+ | 11 | 10 | 1 | 0 | 0 | 0 | 9 | 9 | 0 | 2 | 1 | 1 | 0 | 0 | 0 | 0 | 0 | 0 |

Table P05 Population by Religion, Sex, Metro Thana, Paurashava, Union and Location, 2022

| Metro Thana, Paurashava, Union and Location | Muslim | | | Hindu | | | Christian | | | Buddhist | | | Others | | |
|---|----------------|----------------|----------------|---------------|--------------|--------------|-------------|------------|------------|-------------|------------|------------|------------|------------|-----------|
| | Total | Male | Female | Total | Male | Female | Total | Male | Female | Total | Male | Female | Total | Male | Female |
| 1 | 2 | 3 | 4 | 5 | 6 | 7 | 8 | 9 | 10 | 11 | 12 | 13 | 14 | 15 | 16 |
| Narayanganj | 3721916 | 1919424 | 1802492 | 184292 | 95339 | 88953 | 1502 | 881 | 621 | 1052 | 619 | 433 | 136 | 101 | 35 |
| Rural | 2239914 | 1155288 | 1084626 | 83766 | 43552 | 40214 | 802 | 484 | 318 | 527 | 327 | 200 | 53 | 41 | 12 |
| Urban | 1482002 | 764136 | 717866 | 100526 | 51787 | 48739 | 700 | 397 | 303 | 525 | 292 | 233 | 83 | 60 | 23 |
| Narayanganj City Corporation | 897703 | 463744 | 433959 | 69397 | 35784 | 33613 | 331 | 176 | 155 | 402 | 237 | 165 | 54 | 37 | 17 |
| Bandar Thana | 194856 | 98955 | 95901 | 14246 | 7332 | 6914 | 75 | 43 | 32 | 37 | 21 | 16 | 19 | 13 | 6 |
| Ward No. 19 | 15167 | 7878 | 7289 | 254 | 143 | 111 | 0 | 0 | 0 | 1 | 0 | 1 | 1 | 1 | 0 |
| Ward No. 20 | 19667 | 9779 | 9888 | 121 | 63 | 58 | 6 | 2 | 4 | 1 | 0 | 1 | 0 | 0 | 0 |
| Ward No. 21 | 25444 | 13024 | 12420 | 3329 | 1714 | 1615 | 4 | 4 | 0 | 6 | 5 | 1 | 0 | 0 | 0 |
| Ward No. 22 | 39056 | 19773 | 19283 | 6763 | 3415 | 3348 | 5 | 2 | 3 | 14 | 7 | 7 | 2 | 1 | 1 |
| Ward No. 23 | 33537 | 16979 | 16558 | 2025 | 1053 | 972 | 8 | 3 | 5 | 4 | 4 | 0 | 0 | 0 | 0 |
| Ward No. 24 | 22065 | 11012 | 11053 | 309 | 160 | 149 | 1 | 1 | 0 | 0 | 0 | 0 | 0 | 0 | 0 |
| Ward No. 25 | 13848 | 7098 | 6750 | 419 | 208 | 211 | 0 | 0 | 0 | 9 | 4 | 5 | 16 | 11 | 5 |
| Ward No. 26 | 7363 | 3751 | 3612 | 661 | 332 | 329 | 1 | 0 | 1 | 1 | 1 | 0 | 0 | 0 | 0 |
| Ward No. 27 | 18709 | 9661 | 9048 | 365 | 244 | 121 | 50 | 31 | 19 | 1 | 0 | 1 | 0 | 0 | 0 |
| Narayanganj Sadar Thana | 702847 | 364789 | 338058 | 55151 | 28452 | 26699 | 256 | 133 | 123 | 365 | 216 | 149 | 35 | 24 | 11 |
| Ward No. 01 | 94702 | 48061 | 46641 | 1466 | 801 | 665 | 22 | 12 | 10 | 22 | 15 | 7 | 7 | 2 | 5 |
| Ward No. 02 | 51928 | 26767 | 25161 | 687 | 364 | 323 | 21 | 8 | 13 | 12 | 7 | 5 | 2 | 2 | 0 |
| Ward No. 03 | 70385 | 38424 | 31961 | 749 | 451 | 298 | 29 | 18 | 11 | 51 | 28 | 23 | 2 | 2 | 0 |
| Ward No. 04 | 44313 | 22800 | 21513 | 974 | 541 | 433 | 17 | 8 | 9 | 108 | 61 | 47 | 5 | 3 | 2 |
| Ward No. 05 | 23547 | 11762 | 11785 | 549 | 268 | 281 | 3 | 2 | 1 | 12 | 5 | 7 | 0 | 0 | 0 |
| Ward No. 06 | 31565 | 16101 | 15464 | 229 | 137 | 92 | 2 | 2 | 0 | 1 | 1 | 0 | 0 | 0 | 0 |
| Ward No. 07 | 40737 | 20578 | 20159 | 456 | 261 | 195 | 29 | 17 | 12 | 96 | 58 | 38 | 0 | 0 | 0 |
| Ward No. 08 | 63383 | 32380 | 31003 | 1481 | 752 | 729 | 7 | 4 | 3 | 9 | 7 | 2 | 2 | 2 | 0 |
| Ward No. 09 | 42012 | 22389 | 19623 | 350 | 197 | 153 | 4 | 1 | 3 | 3 | 3 | 0 | 3 | 3 | 0 |
| Ward No. 10 | 20033 | 11020 | 9013 | 3317 | 1667 | 1650 | 10 | 5 | 5 | 2 | 2 | 0 | 2 | 2 | 0 |

| Metro Thana, Paurashava, Union and Location | Muslim | | | Hindu | | | Christian | | | Buddhist | | | Others | | |
|---|---------------|---------------|---------------|--------------|-------------|-------------|-----------|-----------|-----------|-----------|-----------|----------|----------|----------|----------|
| | Total | Male | Female | Total | Male | Female | Total | Male | Female | Total | Male | Female | Total | Male | Female |
| 1 | 2 | 3 | 4 | 5 | 6 | 7 | 8 | 9 | 10 | 11 | 12 | 13 | 14 | 15 | 16 |
| Ward No. 11 | 29439 | 15619 | 13820 | 2485 | 1315 | 1170 | 20 | 9 | 11 | 26 | 16 | 10 | 3 | 2 | 1 |
| Ward No. 12 | 39135 | 20443 | 18692 | 3880 | 1988 | 1892 | 25 | 12 | 13 | 13 | 6 | 7 | 6 | 3 | 3 |
| Ward No. 13 | 37584 | 19337 | 18247 | 8527 | 4298 | 4229 | 20 | 10 | 10 | 3 | 2 | 1 | 3 | 3 | 0 |
| Ward No. 14 | 17947 | 9319 | 8628 | 13436 | 6964 | 6472 | 6 | 4 | 2 | 1 | 0 | 1 | 0 | 0 | 0 |
| Ward No. 15 | 8423 | 4513 | 3910 | 8425 | 4321 | 4104 | 11 | 4 | 7 | 3 | 3 | 0 | 0 | 0 | 0 |
| Ward No. 16 | 30826 | 16725 | 14101 | 1292 | 675 | 617 | 5 | 3 | 2 | 1 | 0 | 1 | 0 | 0 | 0 |
| Ward No. 17 | 26689 | 13400 | 13289 | 2454 | 1222 | 1232 | 8 | 5 | 3 | 0 | 0 | 0 | 0 | 0 | 0 |
| Ward No. 18 | 30199 | 15151 | 15048 | 4394 | 2230 | 2164 | 17 | 9 | 8 | 2 | 2 | 0 | 0 | 0 | 0 |
| Araihazar Upazila | 452430 | 225851 | 226579 | 15005 | 7673 | 7332 | 29 | 19 | 10 | 46 | 40 | 6 | 4 | 2 | 2 |
| Rural | 369660 | 184148 | 185512 | 6879 | 3523 | 3356 | 18 | 12 | 6 | 32 | 27 | 5 | 4 | 2 | 2 |
| Urban | 82770 | 41703 | 41067 | 8126 | 4150 | 3976 | 11 | 7 | 4 | 14 | 13 | 1 | 0 | 0 | 0 |
| Araihazar Paurashava | 35883 | 17943 | 17940 | 2539 | 1309 | 1230 | 1 | 0 | 1 | 10 | 9 | 1 | 0 | 0 | 0 |
| Ward No. 01 | 3040 | 1518 | 1522 | 0 | 0 | 0 | 0 | 0 | 0 | 0 | 0 | 0 | 0 | 0 | 0 |
| Ward No. 02 | 2421 | 1197 | 1224 | 342 | 181 | 161 | 0 | 0 | 0 | 0 | 0 | 0 | 0 | 0 | 0 |
| Ward No. 03 | 2507 | 1238 | 1269 | 231 | 114 | 117 | 1 | 0 | 1 | 0 | 0 | 0 | 0 | 0 | 0 |
| Ward No. 04 | 3632 | 1803 | 1829 | 529 | 267 | 262 | 0 | 0 | 0 | 0 | 0 | 0 | 0 | 0 | 0 |
| Ward No. 05 | 5351 | 2800 | 2551 | 157 | 74 | 83 | 0 | 0 | 0 | 3 | 2 | 1 | 0 | 0 | 0 |
| Ward No. 06 | 4168 | 2107 | 2061 | 270 | 150 | 120 | 0 | 0 | 0 | 0 | 0 | 0 | 0 | 0 | 0 |
| Ward No. 07 | 3651 | 1838 | 1813 | 16 | 9 | 7 | 0 | 0 | 0 | 0 | 0 | 0 | 0 | 0 | 0 |
| Ward No. 08 | 6708 | 3289 | 3419 | 796 | 408 | 388 | 0 | 0 | 0 | 7 | 7 | 0 | 0 | 0 | 0 |
| Ward No. 09 | 4405 | 2153 | 2252 | 198 | 106 | 92 | 0 | 0 | 0 | 0 | 0 | 0 | 0 | 0 | 0 |
| Gopaldi Paurashava | 42289 | 21469 | 20820 | 5417 | 2756 | 2661 | 10 | 7 | 3 | 4 | 4 | 0 | 0 | 0 | 0 |
| Ward No. 01 | 7876 | 4131 | 3745 | 49 | 27 | 22 | 0 | 0 | 0 | 4 | 4 | 0 | 0 | 0 | 0 |
| Ward No. 02 | 5241 | 2610 | 2631 | 19 | 13 | 6 | 8 | 6 | 2 | 0 | 0 | 0 | 0 | 0 | 0 |
| Ward No. 03 | 3609 | 1899 | 1710 | 507 | 257 | 250 | 0 | 0 | 0 | 0 | 0 | 0 | 0 | 0 | 0 |
| Ward No. 04 | 5401 | 2808 | 2593 | 818 | 427 | 391 | 0 | 0 | 0 | 0 | 0 | 0 | 0 | 0 | 0 |
| Ward No. 05 | 2617 | 1312 | 1305 | 1509 | 771 | 738 | 2 | 1 | 1 | 0 | 0 | 0 | 0 | 0 | 0 |
| Ward No. 06 | 6096 | 3032 | 3064 | 250 | 130 | 120 | 0 | 0 | 0 | 0 | 0 | 0 | 0 | 0 | 0 |

| Metro Thana, Paurashava, Union and Location | Muslim | | | Hindu | | | Christian | | | Buddhist | | | Others | | |
|---|---------------|---------------|---------------|--------------|--------------|--------------|------------|------------|------------|------------|------------|-----------|-----------|-----------|----------|
| | Total | Male | Female | Total | Male | Female | Total | Male | Female | Total | Male | Female | Total | Male | Female |
| 1 | 2 | 3 | 4 | 5 | 6 | 7 | 8 | 9 | 10 | 11 | 12 | 13 | 14 | 15 | 16 |
| Ward No. 07 | 4315 | 2161 | 2154 | 1152 | 568 | 584 | 0 | 0 | 0 | 0 | 0 | 0 | 0 | 0 | 0 |
| Ward No. 08 | 3651 | 1828 | 1823 | 1040 | 530 | 510 | 0 | 0 | 0 | 0 | 0 | 0 | 0 | 0 | 0 |
| Ward No. 09 | 3483 | 1688 | 1795 | 73 | 33 | 40 | 0 | 0 | 0 | 0 | 0 | 0 | 0 | 0 | 0 |
| Bishnandi Union | 42900 | 20863 | 22037 | 635 | 330 | 305 | 1 | 1 | 0 | 0 | 0 | 0 | 0 | 0 | 0 |
| Brahmandi Union | 58022 | 29236 | 28786 | 893 | 469 | 424 | 4 | 1 | 3 | 2 | 0 | 2 | 0 | 0 | 0 |
| Duptara Union | 49744 | 25851 | 23893 | 2849 | 1444 | 1405 | 5 | 4 | 1 | 2 | 1 | 1 | 1 | 1 | 0 |
| Fatehpur Union | 24870 | 12770 | 12100 | 526 | 257 | 269 | 0 | 0 | 0 | 0 | 0 | 0 | 1 | 0 | 1 |
| Hajjadi Union | 31506 | 15307 | 16199 | 453 | 218 | 235 | 0 | 0 | 0 | 0 | 0 | 0 | 0 | 0 | 0 |
| Kalapaharia Union | 30965 | 14596 | 16369 | 632 | 314 | 318 | 1 | 0 | 1 | 0 | 0 | 0 | 0 | 0 | 0 |
| KhakkandaUnion | 26885 | 12604 | 14281 | 43 | 25 | 18 | 1 | 1 | 0 | 1 | 0 | 1 | 1 | 1 | 0 |
| Mahmudpur Union | 31461 | 15607 | 15854 | 132 | 68 | 64 | 0 | 0 | 0 | 0 | 0 | 0 | 0 | 0 | 0 |
| Satgram Union | 55529 | 28861 | 26668 | 317 | 187 | 130 | 5 | 5 | 0 | 26 | 25 | 1 | 1 | 0 | 1 |
| Uchitpur Union | 22376 | 10744 | 11632 | 569 | 296 | 273 | 1 | 0 | 1 | 1 | 1 | 0 | 0 | 0 | 0 |
| Bandar Upazila | 199788 | 101220 | 98568 | 4901 | 2578 | 2323 | 54 | 41 | 13 | 19 | 12 | 7 | 6 | 4 | 2 |
| Rural | 182469 | 92779 | 89690 | 4582 | 2415 | 2167 | 52 | 39 | 13 | 19 | 12 | 7 | 6 | 4 | 2 |
| Urban | 17319 | 8441 | 8878 | 319 | 163 | 156 | 2 | 2 | 0 | 0 | 0 | 0 | 0 | 0 | 0 |
| Bandar Union | 39603 | 19612 | 19991 | 940 | 480 | 460 | 3 | 2 | 1 | 2 | 1 | 1 | 1 | 1 | 0 |
| Dhamgar Union | 35004 | 17607 | 17397 | 821 | 445 | 376 | 13 | 13 | 0 | 0 | 0 | 0 | 0 | 0 | 0 |
| Kalagachhia Union | 50603 | 25010 | 25593 | 1105 | 581 | 524 | 2 | 1 | 1 | 0 | 0 | 0 | 0 | 0 | 0 |
| Madanpur Union | 40861 | 21914 | 18947 | 724 | 403 | 321 | 33 | 24 | 9 | 8 | 6 | 2 | 5 | 3 | 2 |
| Musapur Union | 33717 | 17077 | 16640 | 1311 | 669 | 642 | 3 | 1 | 2 | 9 | 5 | 4 | 0 | 0 | 0 |
| Narayanganj Sadar Upazila | 974685 | 508874 | 465811 | 36963 | 19194 | 17769 | 269 | 165 | 104 | 140 | 106 | 34 | 23 | 19 | 4 |
| Rural | 866812 | 454975 | 411837 | 34763 | 18043 | 16720 | 257 | 158 | 99 | 131 | 100 | 31 | 20 | 16 | 4 |
| Urban | 107873 | 53899 | 53974 | 2200 | 1151 | 1049 | 12 | 7 | 5 | 9 | 6 | 3 | 3 | 3 | 0 |
| Alirtek Union | 19427 | 9535 | 9892 | 13 | 9 | 4 | 0 | 0 | 0 | 0 | 0 | 0 | 0 | 0 | 0 |
| Baktabali Union | 50508 | 24838 | 25670 | 311 | 176 | 135 | 3 | 2 | 1 | 3 | 3 | 0 | 0 | 0 | 0 |
| Enayetnagar Union | 165292 | 86516 | 78776 | 4877 | 2626 | 2251 | 13 | 9 | 4 | 51 | 49 | 2 | 2 | 2 | 0 |

| Metro Thana, Paurashava, Union and Location | Muslim | | | Hindu | | | Christian | | | Buddhist | | | Others | | |
|---|---------------|---------------|---------------|--------------|--------------|--------------|------------|------------|------------|------------|-----------|-----------|-----------|-----------|----------|
| | Total | Male | Female | Total | Male | Female | Total | Male | Female | Total | Male | Female | Total | Male | Female |
| 1 | 2 | 3 | 4 | 5 | 6 | 7 | 8 | 9 | 10 | 11 | 12 | 13 | 14 | 15 | 16 |
| Fatullah Union | 242535 | 127566 | 114969 | 8736 | 4636 | 4100 | 54 | 32 | 22 | 26 | 13 | 13 | 9 | 7 | 2 |
| Gognagar Union | 27543 | 14019 | 13524 | 452 | 248 | 204 | 2 | 1 | 1 | 0 | 0 | 0 | 0 | 0 | 0 |
| Kashipur Union | 138510 | 72623 | 65887 | 3599 | 1880 | 1719 | 15 | 10 | 5 | 3 | 2 | 1 | 4 | 4 | 0 |
| Kutubpur Union | 330870 | 173777 | 157093 | 18975 | 9619 | 9356 | 182 | 111 | 71 | 57 | 39 | 18 | 8 | 6 | 2 |
| Rupganj Upazila | 665580 | 346810 | 318770 | 38518 | 19799 | 18719 | 563 | 322 | 241 | 146 | 62 | 84 | 21 | 15 | 6 |
| Rural | 388893 | 202055 | 186838 | 24690 | 12715 | 11975 | 249 | 136 | 113 | 72 | 42 | 30 | 7 | 5 | 2 |
| Urban | 276687 | 144755 | 131932 | 13828 | 7084 | 6744 | 314 | 186 | 128 | 74 | 20 | 54 | 14 | 10 | 4 |
| Kanchan Paurashava | 54824 | 27841 | 26983 | 3093 | 1546 | 1547 | 41 | 17 | 24 | 52 | 6 | 46 | 7 | 6 | 1 |
| Ward No. 01 | 4999 | 2487 | 2512 | 319 | 162 | 157 | 0 | 0 | 0 | 0 | 0 | 0 | 0 | 0 | 0 |
| Ward No. 02 | 6672 | 3254 | 3418 | 387 | 189 | 198 | 5 | 2 | 3 | 2 | 1 | 1 | 0 | 0 | 0 |
| Ward No. 03 | 3511 | 1832 | 1679 | 617 | 318 | 299 | 16 | 9 | 7 | 0 | 0 | 0 | 0 | 0 | 0 |
| Ward No. 04 | 7356 | 3647 | 3709 | 0 | 0 | 0 | 1 | 0 | 1 | 1 | 0 | 1 | 1 | 1 | 0 |
| Ward No. 05 | 8326 | 4176 | 4150 | 190 | 96 | 94 | 9 | 3 | 6 | 45 | 3 | 42 | 0 | 0 | 0 |
| Ward No. 06 | 7841 | 4201 | 3640 | 1294 | 623 | 671 | 10 | 3 | 7 | 1 | 1 | 0 | 0 | 0 | 0 |
| Ward No. 07 | 6608 | 3297 | 3311 | 180 | 96 | 84 | 0 | 0 | 0 | 0 | 0 | 0 | 6 | 5 | 1 |
| Ward No. 08 | 4606 | 2372 | 2234 | 19 | 11 | 8 | 0 | 0 | 0 | 0 | 0 | 0 | 0 | 0 | 0 |
| Ward No. 09 | 4905 | 2575 | 2330 | 87 | 51 | 36 | 0 | 0 | 0 | 3 | 1 | 2 | 0 | 0 | 0 |
| Taraba Paurashava | 188842 | 99439 | 89403 | 8653 | 4434 | 4219 | 137 | 95 | 42 | 19 | 11 | 8 | 7 | 4 | 3 |
| Ward No. 01 | 6722 | 3539 | 3183 | 547 | 297 | 250 | 3 | 3 | 0 | 1 | 1 | 0 | 0 | 0 | 0 |
| Ward No. 02 | 6765 | 3544 | 3221 | 415 | 211 | 204 | 10 | 6 | 4 | 0 | 0 | 0 | 0 | 0 | 0 |
| Ward No. 03 | 18902 | 9589 | 9313 | 3005 | 1471 | 1534 | 22 | 14 | 8 | 6 | 3 | 3 | 2 | 0 | 2 |
| Ward No. 04 | 17815 | 9364 | 8451 | 365 | 194 | 171 | 8 | 4 | 4 | 4 | 2 | 2 | 0 | 0 | 0 |
| Ward No. 05 | 22381 | 12027 | 10354 | 411 | 226 | 185 | 35 | 23 | 12 | 0 | 0 | 0 | 2 | 1 | 1 |

| Metro Thana, Paurashava, Union and Location | Muslim | | | Hindu | | | Christian | | | Buddhist | | | Others | | |
|---|---------------|---------------|---------------|--------------|--------------|-------------|------------|------------|-----------|------------|------------|------------|-----------|-----------|----------|
| | Total | Male | Female | Total | Male | Female | Total | Male | Female | Total | Male | Female | Total | Male | Female |
| 1 | 2 | 3 | 4 | 5 | 6 | 7 | 8 | 9 | 10 | 11 | 12 | 13 | 14 | 15 | 16 |
| Ward No. 06 | 28516 | 15170 | 13346 | 857 | 464 | 393 | 15 | 10 | 5 | 2 | 1 | 1 | 0 | 0 | 0 |
| Ward No. 07 | 17066 | 8987 | 8079 | 232 | 120 | 112 | 0 | 0 | 0 | 1 | 1 | 0 | 0 | 0 | 0 |
| Ward No. 08 | 18841 | 9985 | 8856 | 232 | 121 | 111 | 7 | 3 | 4 | 1 | 1 | 0 | 2 | 2 | 0 |
| Ward No. 09 | 51834 | 27234 | 24600 | 2589 | 1330 | 1259 | 37 | 32 | 5 | 4 | 2 | 2 | 1 | 1 | 0 |
| Bholaba Union | 37387 | 18156 | 19231 | 1700 | 858 | 842 | 5 | 3 | 2 | 1 | 0 | 1 | 0 | 0 | 0 |
| Bhulta Union | 72122 | 38352 | 33770 | 2224 | 1210 | 1014 | 63 | 31 | 32 | 5 | 1 | 4 | 4 | 4 | 0 |
| Daudpur Union | 48648 | 24453 | 24195 | 1255 | 659 | 596 | 46 | 24 | 22 | 5 | 3 | 2 | 0 | 0 | 0 |
| Golakandail Union | 100653 | 54302 | 46351 | 9879 | 5035 | 4844 | 115 | 67 | 48 | 52 | 34 | 18 | 3 | 1 | 2 |
| Kayetpara Union | 71698 | 36480 | 35218 | 3614 | 1860 | 1754 | 9 | 2 | 7 | 4 | 1 | 3 | 0 | 0 | 0 |
| Murapara Union | 40696 | 21400 | 19296 | 2634 | 1383 | 1251 | 135 | 73 | 62 | 2 | 2 | 0 | 0 | 0 | 0 |
| Rupganj Union | 50710 | 26387 | 24323 | 5466 | 2814 | 2652 | 12 | 10 | 2 | 6 | 4 | 2 | 0 | 0 | 0 |
| Sonargaon Upazila | 531730 | 272925 | 258805 | 19508 | 10311 | 9197 | 256 | 158 | 98 | 299 | 162 | 137 | 28 | 24 | 4 |
| Rural | 432080 | 221331 | 210749 | 12852 | 6856 | 5996 | 226 | 139 | 87 | 273 | 146 | 127 | 16 | 14 | 2 |
| Urban | 99650 | 51594 | 48056 | 6656 | 3455 | 3201 | 30 | 19 | 11 | 26 | 16 | 10 | 12 | 10 | 2 |
| Sonargaon Paurashava | 44218 | 22970 | 21248 | 3945 | 2047 | 1898 | 25 | 16 | 9 | 12 | 9 | 3 | 6 | 6 | 0 |
| Ward No. 01 | 4485 | 2225 | 2260 | 166 | 88 | 78 | 1 | 1 | 0 | 1 | 1 | 0 | 0 | 0 | 0 |
| Ward No. 02 | 6943 | 4087 | 2856 | 127 | 68 | 59 | 2 | 2 | 0 | 0 | 0 | 0 | 0 | 0 | 0 |
| Ward No. 03 | 6754 | 3578 | 3176 | 136 | 84 | 52 | 12 | 7 | 5 | 7 | 6 | 1 | 4 | 4 | 0 |
| Ward No. 04 | 2661 | 1341 | 1320 | 2 | 0 | 2 | 1 | 0 | 1 | 0 | 0 | 0 | 2 | 2 | 0 |
| Ward No. 05 | 3336 | 1665 | 1671 | 277 | 150 | 127 | 1 | 0 | 1 | 0 | 0 | 0 | 0 | 0 | 0 |
| Ward No. 06 | 2824 | 1432 | 1392 | 590 | 305 | 285 | 0 | 0 | 0 | 2 | 1 | 1 | 0 | 0 | 0 |
| Ward No. 07 | 6216 | 2990 | 3226 | 43 | 26 | 17 | 0 | 0 | 0 | 0 | 0 | 0 | 0 | 0 | 0 |
| Ward No. 08 | 7252 | 3790 | 3462 | 677 | 341 | 336 | 3 | 2 | 1 | 1 | 0 | 1 | 0 | 0 | 0 |
| Ward No. 09 | 3747 | 1862 | 1885 | 1927 | 985 | 942 | 5 | 4 | 1 | 1 | 1 | 0 | 0 | 0 | 0 |

| Metro Thana, Paurashava, Union and Location | Muslim | | | Hindu | | | Christian | | | Buddhist | | | Others | | |
|---|--------|-------|--------|-------|------|--------|-----------|------|--------|----------|------|--------|--------|------|--------|
| | Total | Male | Female | Total | Male | Female | Total | Male | Female | Total | Male | Female | Total | Male | Female |
| 1 | 2 | 3 | 4 | 5 | 6 | 7 | 8 | 9 | 10 | 11 | 12 | 13 | 14 | 15 | 16 |
| Baidyer Bazar | 27872 | 14025 | 13847 | 1997 | 1014 | 983 | 11 | 10 | 1 | 1 | 1 | 0 | 6 | 6 | 0 |
| Baradi Union | 30525 | 14621 | 15904 | 1588 | 777 | 811 | 0 | 0 | 0 | 2 | 2 | 0 | 1 | 1 | 0 |
| Jampur Union | 55857 | 28391 | 27466 | 1264 | 668 | 596 | 13 | 13 | 0 | 2 | 2 | 0 | 2 | 2 | 0 |
| Kanchpur Union | 105198 | 55875 | 49323 | 4065 | 2195 | 1870 | 104 | 64 | 40 | 237 | 118 | 119 | 9 | 6 | 3 |
| Mograpara Union | 40859 | 20491 | 20368 | 2497 | 1301 | 1196 | 49 | 25 | 24 | 15 | 8 | 7 | 0 | 0 | 0 |
| Noagaon Union | 25271 | 12072 | 13199 | 606 | 321 | 285 | 0 | 0 | 0 | 0 | 0 | 0 | 0 | 0 | 0 |
| Pirojpur Union | 66784 | 36702 | 30082 | 1429 | 887 | 542 | 30 | 19 | 11 | 19 | 16 | 3 | 4 | 3 | 1 |
| Sadipur Union | 59449 | 30493 | 28956 | 1734 | 897 | 837 | 17 | 7 | 10 | 10 | 6 | 4 | 0 | 0 | 0 |
| Sanmandi Union | 45287 | 22550 | 22737 | 243 | 123 | 120 | 4 | 1 | 3 | 1 | 0 | 1 | 0 | 0 | 0 |
| Shambhupura Union | 30410 | 14735 | 15675 | 140 | 81 | 59 | 3 | 3 | 0 | 0 | 0 | 0 | 0 | 0 | 0 |

Table P06 Single Year Population by Sex, City Corporation and Upazila 2022

| Single Year Age, City Corporation and Upazila | Total | | Male | | Female | |
|---|----------------|---------------|----------------|--------------|----------------|--------------|
| | Number | Percent | Number | Percent | Number | Percent |
| 1 | 2 | 3 | 4 | 5 | 6 | 7 |
| Narayanganj | | | | | | |
| Total | 3908898 | 100.00 | 2016364 | 51.58 | 1892534 | 48.42 |
| 0 | 45963 | 1.18 | 23186 | 50.44 | 22777 | 49.56 |
| 1 | 79412 | 2.03 | 40519 | 51.02 | 38893 | 48.98 |
| 2 | 74231 | 1.90 | 38069 | 51.28 | 36162 | 48.72 |
| 3 | 71820 | 1.84 | 35930 | 50.03 | 35890 | 49.97 |
| 4 | 74148 | 1.90 | 38031 | 51.29 | 36117 | 48.71 |
| 5 | 69215 | 1.77 | 35621 | 51.46 | 33594 | 48.54 |
| 6 | 63793 | 1.63 | 32930 | 51.62 | 30863 | 48.38 |
| 7 | 72410 | 1.85 | 37870 | 52.30 | 34540 | 47.70 |
| 8 | 71889 | 1.84 | 37870 | 52.68 | 34019 | 47.32 |
| 9 | 61603 | 1.58 | 32092 | 52.09 | 29511 | 47.91 |
| 10 | 75706 | 1.94 | 41082 | 54.27 | 34624 | 45.73 |
| 11 | 66157 | 1.69 | 34772 | 52.56 | 31385 | 47.44 |
| 12 | 84792 | 2.17 | 45866 | 54.09 | 38926 | 45.91 |
| 13 | 63169 | 1.62 | 32136 | 50.87 | 31033 | 49.13 |
| 14 | 73729 | 1.89 | 37848 | 51.33 | 35881 | 48.67 |
| 15 | 73511 | 1.88 | 37649 | 51.22 | 35862 | 48.78 |
| 16 | 72665 | 1.86 | 36785 | 50.62 | 35880 | 49.38 |
| 17 | 75768 | 1.94 | 39715 | 52.42 | 36053 | 47.58 |
| 18 | 122190 | 3.13 | 54787 | 44.84 | 67403 | 55.16 |
| 19 | 73174 | 1.87 | 31860 | 43.54 | 41314 | 56.46 |
| 20 | 107671 | 2.75 | 46395 | 43.09 | 61276 | 56.91 |
| 21 | 63367 | 1.62 | 31232 | 49.29 | 32135 | 50.71 |
| 22 | 113823 | 2.91 | 54455 | 47.84 | 59368 | 52.16 |
| 23 | 64993 | 1.66 | 30884 | 47.52 | 34109 | 52.48 |
| 24 | 71700 | 1.83 | 35431 | 49.42 | 36269 | 50.58 |
| 25 | 136127 | 3.48 | 61428 | 45.13 | 74699 | 54.87 |
| 26 | 79419 | 2.03 | 39205 | 49.36 | 40214 | 50.64 |
| 27 | 65174 | 1.67 | 33887 | 51.99 | 31287 | 48.01 |
| 28 | 96786 | 2.48 | 49475 | 51.12 | 47311 | 48.88 |
| 29 | 36478 | 0.93 | 19562 | 53.63 | 16916 | 46.37 |
| 30 | 153213 | 3.92 | 74453 | 48.59 | 78760 | 51.41 |
| 31 | 23091 | 0.59 | 12788 | 55.38 | 10303 | 44.62 |
| 32 | 81139 | 2.08 | 43017 | 53.02 | 38122 | 46.98 |
| 33 | 38668 | 0.99 | 20602 | 53.28 | 18066 | 46.72 |
| 34 | 38812 | 0.99 | 20689 | 53.31 | 18123 | 46.69 |
| 35 | 167669 | 4.29 | 84144 | 50.18 | 83525 | 49.82 |
| 36 | 44272 | 1.13 | 23560 | 53.22 | 20712 | 46.78 |
| 37 | 30772 | 0.79 | 16509 | 53.65 | 14263 | 46.35 |

| Single Year Age, City Corporation and Upazila | Total | | Male | | Female | |
|---|--------|---------|--------|---------|--------|---------|
| | Number | Percent | Number | Percent | Number | Percent |
| 1 | 2 | 3 | 4 | 5 | 6 | 7 |
| 38 | 64465 | 1.65 | 34965 | 54.24 | 29500 | 45.76 |
| 39 | 21280 | 0.54 | 11477 | 53.93 | 9803 | 46.07 |
| 40 | 145834 | 3.73 | 79265 | 54.35 | 66569 | 45.65 |
| 41 | 14888 | 0.38 | 8740 | 58.70 | 6148 | 41.30 |
| 42 | 48064 | 1.23 | 28385 | 59.06 | 19679 | 40.94 |
| 43 | 17612 | 0.45 | 10411 | 59.11 | 7201 | 40.89 |
| 44 | 15311 | 0.39 | 8814 | 57.57 | 6497 | 42.43 |
| 45 | 111774 | 2.86 | 60750 | 54.35 | 51024 | 45.65 |
| 46 | 15657 | 0.40 | 9309 | 59.46 | 6348 | 40.54 |
| 47 | 15074 | 0.39 | 9041 | 59.98 | 6033 | 40.02 |
| 48 | 28082 | 0.72 | 16258 | 57.89 | 11824 | 42.11 |
| 49 | 11163 | 0.29 | 6301 | 56.45 | 4862 | 43.55 |
| 50 | 103862 | 2.66 | 55430 | 53.37 | 48432 | 46.63 |
| 51 | 11284 | 0.29 | 7023 | 62.24 | 4261 | 37.76 |
| 52 | 26015 | 0.67 | 15746 | 60.53 | 10269 | 39.47 |
| 53 | 10481 | 0.27 | 6348 | 60.57 | 4133 | 39.43 |
| 54 | 9292 | 0.24 | 5480 | 58.98 | 3812 | 41.02 |
| 55 | 67458 | 1.73 | 34975 | 51.85 | 32483 | 48.15 |
| 56 | 10885 | 0.28 | 6591 | 60.55 | 4294 | 39.45 |
| 57 | 7559 | 0.19 | 4676 | 61.86 | 2883 | 38.14 |
| 58 | 12363 | 0.32 | 7253 | 58.67 | 5110 | 41.33 |
| 59 | 5937 | 0.15 | 3374 | 56.83 | 2563 | 43.17 |
| 60 | 74066 | 1.89 | 39791 | 53.72 | 34275 | 46.28 |
| 61 | 4347 | 0.11 | 2657 | 61.12 | 1690 | 38.88 |
| 62 | 13036 | 0.33 | 7881 | 60.46 | 5155 | 39.54 |
| 63 | 5818 | 0.15 | 3658 | 62.87 | 2160 | 37.13 |
| 64 | 5072 | 0.13 | 3181 | 62.72 | 1891 | 37.28 |
| 65 | 46288 | 1.18 | 25719 | 55.56 | 20569 | 44.44 |
| 66 | 4443 | 0.11 | 2833 | 63.76 | 1610 | 36.24 |
| 67 | 4260 | 0.11 | 2760 | 64.79 | 1500 | 35.21 |
| 68 | 5954 | 0.15 | 3689 | 61.96 | 2265 | 38.04 |
| 69 | 2883 | 0.07 | 1828 | 63.41 | 1055 | 36.59 |
| 70 | 38759 | 0.99 | 21709 | 56.01 | 17050 | 43.99 |
| 71 | 1736 | 0.04 | 1127 | 64.92 | 609 | 35.08 |
| 72 | 4686 | 0.12 | 3061 | 65.32 | 1625 | 34.68 |
| 73 | 1615 | 0.04 | 1066 | 66.01 | 549 | 33.99 |
| 74 | 1770 | 0.05 | 1110 | 62.71 | 660 | 37.29 |
| 75 | 13550 | 0.35 | 7592 | 56.03 | 5958 | 43.97 |
| 76 | 1359 | 0.03 | 857 | 63.06 | 502 | 36.94 |
| 77 | 978 | 0.03 | 630 | 64.42 | 348 | 35.58 |
| 78 | 1464 | 0.04 | 888 | 60.66 | 576 | 39.34 |

| Single Year Age, City Corporation and Upazila | Total | | Male | | Female | |
|---|----------------|---------------|----------------|--------------|----------------|--------------|
| | Number | Percent | Number | Percent | Number | Percent |
| 1 | 2 | 3 | 4 | 5 | 6 | 7 |
| 79 | 765 | 0.02 | 461 | 60.26 | 304 | 39.74 |
| 80 | 10917 | 0.28 | 5281 | 48.37 | 5636 | 51.63 |
| 81 | 450 | 0.01 | 259 | 57.56 | 191 | 42.44 |
| 82 | 1063 | 0.03 | 576 | 54.19 | 487 | 45.81 |
| 83 | 396 | 0.01 | 234 | 59.09 | 162 | 40.91 |
| 84 | 504 | 0.01 | 270 | 53.57 | 234 | 46.43 |
| 85 | 3315 | 0.08 | 1576 | 47.54 | 1739 | 52.46 |
| 86 | 335 | 0.01 | 188 | 56.12 | 147 | 43.88 |
| 87 | 297 | 0.01 | 173 | 58.25 | 124 | 41.75 |
| 88 | 253 | 0.01 | 132 | 52.17 | 121 | 47.83 |
| 89 | 215 | 0.01 | 99 | 46.05 | 116 | 53.95 |
| 90 | 2812 | 0.07 | 1063 | 37.80 | 1749 | 62.20 |
| 91 | 153 | 0.00 | 70 | 45.75 | 83 | 54.25 |
| 92 | 259 | 0.01 | 108 | 41.70 | 151 | 58.30 |
| 93 | 118 | 0.00 | 62 | 52.54 | 56 | 47.46 |
| 94 | 109 | 0.00 | 44 | 40.37 | 65 | 59.63 |
| 95 | 986 | 0.03 | 402 | 40.77 | 584 | 59.23 |
| 96 | 162 | 0.00 | 68 | 41.98 | 94 | 58.02 |
| 97 | 128 | 0.00 | 56 | 43.75 | 72 | 56.25 |
| 98 | 198 | 0.01 | 85 | 42.93 | 113 | 57.07 |
| 99 | 375 | 0.01 | 121 | 32.27 | 254 | 67.73 |
| 100 and above | 145 | 0.00 | 53 | 36.55 | 92 | 63.45 |
| Rural | | | | | | |
| Total | 2325062 | 100.00 | 1199692 | 51.60 | 1125370 | 48.40 |
| 0 | 28766 | 1.24 | 14484 | 50.4 | 14282 | 49.65 |
| 1 | 48593 | 2.09 | 24802 | 51.0 | 23791 | 48.96 |
| 2 | 45593 | 1.96 | 23519 | 51.6 | 22074 | 48.42 |
| 3 | 43889 | 1.89 | 21976 | 50.1 | 21913 | 49.93 |
| 4 | 45893 | 1.97 | 23466 | 51.1 | 22427 | 48.87 |
| 5 | 41829 | 1.80 | 21431 | 51.2 | 20398 | 48.77 |
| 6 | 38586 | 1.66 | 19934 | 51.7 | 18652 | 48.34 |
| 7 | 44064 | 1.90 | 23211 | 52.7 | 20853 | 47.32 |
| 8 | 43578 | 1.87 | 22907 | 52.6 | 20671 | 47.43 |
| 9 | 36761 | 1.58 | 19095 | 51.9 | 17666 | 48.06 |
| 10 | 45348 | 1.95 | 24623 | 54.3 | 20725 | 45.70 |
| 11 | 39178 | 1.69 | 20636 | 52.7 | 18542 | 47.33 |
| 12 | 50907 | 2.19 | 27667 | 54.4 | 23240 | 45.65 |
| 13 | 37646 | 1.62 | 19318 | 51.3 | 18328 | 48.69 |
| 14 | 43779 | 1.88 | 22590 | 51.6 | 21189 | 48.40 |
| 15 | 44075 | 1.90 | 22778 | 51.7 | 21297 | 48.32 |
| 16 | 43360 | 1.86 | 21967 | 50.7 | 21393 | 49.34 |

| Single Year Age, City Corporation and Upazila | Total | | Male | | Female | |
|---|--------|---------|--------|---------|--------|---------|
| | Number | Percent | Number | Percent | Number | Percent |
| 1 | 2 | 3 | 4 | 5 | 6 | 7 |
| 17 | 44974 | 1.93 | 23682 | 52.7 | 21292 | 47.34 |
| 18 | 73242 | 3.15 | 32646 | 44.6 | 40596 | 55.43 |
| 19 | 43494 | 1.87 | 19006 | 43.7 | 24488 | 56.30 |
| 20 | 64674 | 2.78 | 27883 | 43.1 | 36791 | 56.89 |
| 21 | 37033 | 1.59 | 18405 | 49.7 | 18628 | 50.30 |
| 22 | 67708 | 2.91 | 32578 | 48.1 | 35130 | 51.88 |
| 23 | 38520 | 1.66 | 18418 | 47.8 | 20102 | 52.19 |
| 24 | 42294 | 1.82 | 21103 | 49.9 | 21191 | 50.10 |
| 25 | 81208 | 3.49 | 36676 | 45.2 | 44532 | 54.84 |
| 26 | 46421 | 2.00 | 23181 | 49.9 | 23240 | 50.06 |
| 27 | 38345 | 1.65 | 20080 | 52.4 | 18265 | 47.63 |
| 28 | 57010 | 2.45 | 29141 | 51.1 | 27869 | 48.88 |
| 29 | 20725 | 0.89 | 11138 | 53.7 | 9587 | 46.26 |
| 30 | 90946 | 3.91 | 43993 | 48.4 | 46953 | 51.63 |
| 31 | 12755 | 0.55 | 7141 | 56.0 | 5614 | 44.01 |
| 32 | 47155 | 2.03 | 25149 | 53.3 | 22006 | 46.67 |
| 33 | 22596 | 0.97 | 12122 | 53.7 | 10474 | 46.35 |
| 34 | 22434 | 0.96 | 12095 | 53.9 | 10339 | 46.09 |
| 35 | 100057 | 4.30 | 50046 | 50.0 | 50011 | 49.98 |
| 36 | 25582 | 1.10 | 13713 | 53.6 | 11869 | 46.40 |
| 37 | 17907 | 0.77 | 9761 | 54.5 | 8146 | 45.49 |
| 38 | 37808 | 1.63 | 20653 | 54.6 | 17155 | 45.37 |
| 39 | 12092 | 0.52 | 6587 | 54.5 | 5505 | 45.53 |
| 40 | 87019 | 3.74 | 47173 | 54.2 | 39846 | 45.79 |
| 41 | 8237 | 0.35 | 4844 | 58.8 | 3393 | 41.19 |
| 42 | 27748 | 1.19 | 16547 | 59.6 | 11201 | 40.37 |
| 43 | 9841 | 0.42 | 5922 | 60.2 | 3919 | 39.82 |
| 44 | 8562 | 0.37 | 4968 | 58.0 | 3594 | 41.98 |
| 45 | 66663 | 2.87 | 35833 | 53.8 | 30830 | 46.25 |
| 46 | 8792 | 0.38 | 5258 | 59.8 | 3534 | 40.20 |
| 47 | 8448 | 0.36 | 5120 | 60.6 | 3328 | 39.39 |
| 48 | 16197 | 0.70 | 9336 | 57.6 | 6861 | 42.36 |
| 49 | 6099 | 0.26 | 3475 | 57.0 | 2624 | 43.02 |
| 50 | 61931 | 2.66 | 32675 | 52.8 | 29256 | 47.24 |
| 51 | 5919 | 0.25 | 3729 | 63.0 | 2190 | 37.00 |
| 52 | 14614 | 0.63 | 8868 | 60.7 | 5746 | 39.32 |
| 53 | 5596 | 0.24 | 3355 | 60.0 | 2241 | 40.05 |
| 54 | 5049 | 0.22 | 2951 | 58.5 | 2098 | 41.55 |
| 55 | 40588 | 1.75 | 20677 | 50.9 | 19911 | 49.06 |
| 56 | 5972 | 0.26 | 3531 | 59.1 | 2441 | 40.87 |
| 57 | 4188 | 0.18 | 2550 | 60.9 | 1638 | 39.11 |

| Single Year Age, City Corporation and Upazila | Total | | Male | | Female | |
|---|--------|---------|--------|---------|--------|---------|
| | Number | Percent | Number | Percent | Number | Percent |
| 1 | 2 | 3 | 4 | 5 | 6 | 7 |
| 58 | 7165 | 0.31 | 4140 | 57.8 | 3025 | 42.22 |
| 59 | 3315 | 0.14 | 1839 | 55.5 | 1476 | 44.52 |
| 60 | 45114 | 1.94 | 24106 | 53.4 | 21008 | 46.57 |
| 61 | 2357 | 0.10 | 1458 | 61.9 | 899 | 38.14 |
| 62 | 7446 | 0.32 | 4496 | 60.4 | 2950 | 39.62 |
| 63 | 3194 | 0.14 | 2006 | 62.8 | 1188 | 37.19 |
| 64 | 2885 | 0.12 | 1789 | 62.0 | 1096 | 37.99 |
| 65 | 28761 | 1.24 | 15844 | 55.1 | 12917 | 44.91 |
| 66 | 2535 | 0.11 | 1616 | 63.8 | 919 | 36.25 |
| 67 | 2406 | 0.10 | 1547 | 64.3 | 859 | 35.70 |
| 68 | 3639 | 0.16 | 2216 | 60.9 | 1423 | 39.10 |
| 69 | 1704 | 0.07 | 1084 | 63.6 | 620 | 36.38 |
| 70 | 24478 | 1.05 | 13798 | 56.4 | 10680 | 43.63 |
| 71 | 982 | 0.04 | 627 | 63.9 | 355 | 36.15 |
| 72 | 2732 | 0.12 | 1792 | 65.6 | 940 | 34.41 |
| 73 | 889 | 0.04 | 580 | 65.2 | 309 | 34.76 |
| 74 | 1009 | 0.04 | 631 | 62.5 | 378 | 37.46 |
| 75 | 8597 | 0.37 | 4861 | 56.5 | 3736 | 43.46 |
| 76 | 777 | 0.03 | 490 | 63.1 | 287 | 36.94 |
| 77 | 593 | 0.03 | 385 | 64.9 | 208 | 35.08 |
| 78 | 885 | 0.04 | 538 | 60.8 | 347 | 39.21 |
| 79 | 468 | 0.02 | 280 | 59.8 | 188 | 40.17 |
| 80 | 7082 | 0.30 | 3511 | 49.6 | 3571 | 50.42 |
| 81 | 268 | 0.01 | 155 | 57.8 | 113 | 42.16 |
| 82 | 636 | 0.03 | 356 | 56.0 | 280 | 44.03 |
| 83 | 223 | 0.01 | 131 | 58.7 | 92 | 41.26 |
| 84 | 330 | 0.01 | 183 | 55.5 | 147 | 44.55 |
| 85 | 2124 | 0.09 | 1045 | 49.2 | 1079 | 50.80 |
| 86 | 205 | 0.01 | 119 | 58.1 | 86 | 41.95 |
| 87 | 195 | 0.01 | 105 | 53.9 | 90 | 46.15 |
| 88 | 143 | 0.01 | 72 | 50.4 | 71 | 49.65 |
| 89 | 133 | 0.01 | 58 | 43.6 | 75 | 56.39 |
| 90 | 1803 | 0.08 | 719 | 39.9 | 1084 | 60.12 |
| 91 | 81 | 0.00 | 41 | 50.6 | 40 | 49.38 |
| 92 | 147 | 0.01 | 67 | 45.6 | 80 | 54.42 |

| Single Year Age, City Corporation and Upazila | Total | | Male | | Female | |
|---|----------------|---------------|---------------|--------------|---------------|--------------|
| | Number | Percent | Number | Percent | Number | Percent |
| 1 | 2 | 3 | 4 | 5 | 6 | 7 |
| 93 | 60 | 0.00 | 31 | 51.7 | 29 | 48.33 |
| 94 | 64 | 0.00 | 28 | 43.8 | 36 | 56.25 |
| 95 | 634 | 0.03 | 266 | 42.0 | 368 | 58.04 |
| 96 | 102 | 0.00 | 39 | 38.2 | 63 | 61.76 |
| 97 | 82 | 0.00 | 41 | 50.0 | 41 | 50.00 |
| 98 | 133 | 0.01 | 60 | 45.1 | 73 | 54.89 |
| 99 | 290 | 0.01 | 89 | 30.7 | 201 | 69.31 |
| 100 and above | 108 | 0.00 | 40 | 37.0 | 68 | 62.96 |
| Urban | | | | | | |
| Total | 1583836 | 100.00 | 816672 | 51.56 | 767164 | 48.44 |
| 0 | 17197 | 1.09 | 8702 | 50.60 | 8495 | 49.40 |
| 1 | 30819 | 1.95 | 15717 | 51.00 | 15102 | 49.00 |
| 2 | 28638 | 1.81 | 14550 | 50.81 | 14088 | 49.19 |
| 3 | 27931 | 1.76 | 13954 | 49.96 | 13977 | 50.04 |
| 4 | 28255 | 1.78 | 14565 | 51.55 | 13690 | 48.45 |
| 5 | 27386 | 1.73 | 14190 | 51.81 | 13196 | 48.19 |
| 6 | 25207 | 1.59 | 12996 | 51.56 | 12211 | 48.44 |
| 7 | 28346 | 1.79 | 14659 | 51.71 | 13687 | 48.29 |
| 8 | 28311 | 1.79 | 14963 | 52.85 | 13348 | 47.15 |
| 9 | 24842 | 1.57 | 12997 | 52.32 | 11845 | 47.68 |
| 10 | 30358 | 1.92 | 16459 | 54.22 | 13899 | 45.78 |
| 11 | 26979 | 1.70 | 14136 | 52.40 | 12843 | 47.60 |
| 12 | 33885 | 2.14 | 18199 | 53.71 | 15686 | 46.29 |
| 13 | 25523 | 1.61 | 12818 | 50.22 | 12705 | 49.78 |
| 14 | 29950 | 1.89 | 15258 | 50.94 | 14692 | 49.06 |
| 15 | 29436 | 1.86 | 14871 | 50.52 | 14565 | 49.48 |
| 16 | 29305 | 1.85 | 14818 | 50.56 | 14487 | 49.44 |
| 17 | 30794 | 1.94 | 16033 | 52.07 | 14761 | 47.93 |
| 18 | 48948 | 3.09 | 22141 | 45.23 | 26807 | 54.77 |
| 19 | 29680 | 1.87 | 12854 | 43.31 | 16826 | 56.69 |
| 20 | 42997 | 2.71 | 18512 | 43.05 | 24485 | 56.95 |
| 21 | 26334 | 1.66 | 12827 | 48.71 | 13507 | 51.29 |
| 22 | 46115 | 2.91 | 21877 | 47.44 | 24238 | 52.56 |
| 23 | 26473 | 1.67 | 12466 | 47.09 | 14007 | 52.91 |
| 24 | 29406 | 1.86 | 14328 | 48.72 | 15078 | 51.28 |
| 25 | 54919 | 3.47 | 24752 | 45.07 | 30167 | 54.93 |
| 26 | 32998 | 2.08 | 16024 | 48.56 | 16974 | 51.44 |
| 27 | 26829 | 1.69 | 13807 | 51.46 | 13022 | 48.54 |
| 28 | 39776 | 2.51 | 20334 | 51.12 | 19442 | 48.88 |
| 29 | 15753 | 0.99 | 8424 | 53.48 | 7329 | 46.52 |
| 30 | 62267 | 3.93 | 30460 | 48.92 | 31807 | 51.08 |

| Single Year Age, City Corporation and Upazila | Total | | Male | | Female | |
|---|--------|---------|--------|---------|--------|---------|
| | Number | Percent | Number | Percent | Number | Percent |
| 1 | 2 | 3 | 4 | 5 | 6 | 7 |
| 31 | 10336 | 0.65 | 5647 | 54.63 | 4689 | 45.37 |
| 32 | 33984 | 2.15 | 17868 | 52.58 | 16116 | 47.42 |
| 33 | 16072 | 1.01 | 8480 | 52.76 | 7592 | 47.24 |
| 34 | 16378 | 1.03 | 8594 | 52.47 | 7784 | 47.53 |
| 35 | 67612 | 4.27 | 34098 | 50.43 | 33514 | 49.57 |
| 36 | 18690 | 1.18 | 9847 | 52.69 | 8843 | 47.31 |
| 37 | 12865 | 0.81 | 6748 | 52.45 | 6117 | 47.55 |
| 38 | 26657 | 1.68 | 14312 | 53.69 | 12345 | 46.31 |
| 39 | 9188 | 0.58 | 4890 | 53.22 | 4298 | 46.78 |
| 40 | 58815 | 3.71 | 32092 | 54.56 | 26723 | 45.44 |
| 41 | 6651 | 0.42 | 3896 | 58.58 | 2755 | 41.42 |
| 42 | 20316 | 1.28 | 11838 | 58.27 | 8478 | 41.73 |
| 43 | 7771 | 0.49 | 4489 | 57.77 | 3282 | 42.23 |
| 44 | 6749 | 0.43 | 3846 | 56.99 | 2903 | 43.01 |
| 45 | 45111 | 2.85 | 24917 | 55.23 | 20194 | 44.77 |
| 46 | 6865 | 0.43 | 4051 | 59.01 | 2814 | 40.99 |
| 47 | 6626 | 0.42 | 3921 | 59.18 | 2705 | 40.82 |
| 48 | 11885 | 0.75 | 6922 | 58.24 | 4963 | 41.76 |
| 49 | 5064 | 0.32 | 2826 | 55.81 | 2238 | 44.19 |
| 50 | 41931 | 2.65 | 22755 | 54.27 | 19176 | 45.73 |
| 51 | 5365 | 0.34 | 3294 | 61.40 | 2071 | 38.60 |
| 52 | 11401 | 0.72 | 6878 | 60.33 | 4523 | 39.67 |
| 53 | 4885 | 0.31 | 2993 | 61.27 | 1892 | 38.73 |
| 54 | 4243 | 0.27 | 2529 | 59.60 | 1714 | 40.40 |
| 55 | 26870 | 1.70 | 14298 | 53.21 | 12572 | 46.79 |
| 56 | 4913 | 0.31 | 3060 | 62.28 | 1853 | 37.72 |
| 57 | 3371 | 0.21 | 2126 | 63.07 | 1245 | 36.93 |
| 58 | 5198 | 0.33 | 3113 | 59.89 | 2085 | 40.11 |
| 59 | 2622 | 0.17 | 1535 | 58.54 | 1087 | 41.46 |
| 60 | 28952 | 1.83 | 15685 | 54.18 | 13267 | 45.82 |
| 61 | 1990 | 0.13 | 1199 | 60.25 | 791 | 39.75 |
| 62 | 5590 | 0.35 | 3385 | 60.55 | 2205 | 39.45 |
| 63 | 2624 | 0.17 | 1652 | 62.96 | 972 | 37.04 |
| 64 | 2187 | 0.14 | 1392 | 63.65 | 795 | 36.35 |

| Single Year Age, City Corporation and Upazila | Total | | Male | | Female | |
|---|---------------|---------------|---------------|--------------|---------------|--------------|
| | Number | Percent | Number | Percent | Number | Percent |
| 1 | 2 | 3 | 4 | 5 | 6 | 7 |
| 65 | 17527 | 1.11 | 9875 | 56.34 | 7652 | 43.66 |
| 66 | 1908 | 0.12 | 1217 | 63.78 | 691 | 36.22 |
| 67 | 1854 | 0.12 | 1213 | 65.43 | 641 | 34.57 |
| 68 | 2315 | 0.15 | 1473 | 63.63 | 842 | 36.37 |
| 69 | 1179 | 0.07 | 744 | 63.10 | 435 | 36.90 |
| 70 | 14281 | 0.90 | 7911 | 55.40 | 6370 | 44.60 |
| 71 | 754 | 0.05 | 500 | 66.31 | 254 | 33.69 |
| 72 | 1954 | 0.12 | 1269 | 64.94 | 685 | 35.06 |
| 73 | 726 | 0.05 | 486 | 66.94 | 240 | 33.06 |
| 74 | 761 | 0.05 | 479 | 62.94 | 282 | 37.06 |
| 75 | 4953 | 0.31 | 2731 | 55.14 | 2222 | 44.86 |
| 76 | 582 | 0.04 | 367 | 63.06 | 215 | 36.94 |
| 77 | 385 | 0.02 | 245 | 63.64 | 140 | 36.36 |
| 78 | 579 | 0.04 | 350 | 60.45 | 229 | 39.55 |
| 79 | 297 | 0.02 | 181 | 60.94 | 116 | 39.06 |
| 80 | 3835 | 0.24 | 1770 | 46.15 | 2065 | 53.85 |
| 81 | 182 | 0.01 | 104 | 57.14 | 78 | 42.86 |
| 82 | 427 | 0.03 | 220 | 51.52 | 207 | 48.48 |
| 83 | 173 | 0.01 | 103 | 59.54 | 70 | 40.46 |
| 84 | 174 | 0.01 | 87 | 50.00 | 87 | 50.00 |
| 85 | 1191 | 0.08 | 531 | 44.58 | 660 | 55.42 |
| 86 | 130 | 0.01 | 69 | 53.08 | 61 | 46.92 |
| 87 | 102 | 0.01 | 68 | 66.67 | 34 | 33.33 |
| 88 | 110 | 0.01 | 60 | 54.55 | 50 | 45.45 |
| 89 | 82 | 0.01 | 41 | 50.00 | 41 | 50.00 |
| 90 | 1009 | 0.06 | 344 | 34.09 | 665 | 65.91 |
| 91 | 72 | 0.00 | 29 | 40.28 | 43 | 59.72 |
| 92 | 112 | 0.01 | 41 | 36.61 | 71 | 63.39 |
| 93 | 58 | 0.00 | 31 | 53.45 | 27 | 46.55 |
| 94 | 45 | 0.00 | 16 | 35.56 | 29 | 64.44 |
| 95 | 352 | 0.02 | 136 | 38.64 | 216 | 61.36 |
| 96 | 60 | 0.00 | 29 | 48.33 | 31 | 51.67 |
| 97 | 46 | 0.00 | 15 | 32.61 | 31 | 67.39 |
| 98 | 65 | 0.00 | 25 | 38.46 | 40 | 61.54 |
| 99 | 85 | 0.01 | 32 | 37.65 | 53 | 62.35 |
| 100 and above | 37 | 0.00 | 13 | 35.14 | 24 | 64.86 |
| Narayanganj City Corporation | | | | | | |
| Total | 967887 | 100.00 | 499978 | 51.66 | 467909 | 48.34 |
| 0 | 10051 | 1.04 | 5063 | 51.66 | 4988 | 49.63 |
| 1 | 18010 | 1.86 | 9232 | 51.26 | 8778 | 48.74 |

| Single Year Age, City Corporation and Upazila | Total | | Male | | Female | |
|---|--------|---------|--------|---------|--------|---------|
| | Number | Percent | Number | Percent | Number | Percent |
| 1 | 2 | 3 | 4 | 5 | 6 | 7 |
| 2 | 16567 | 1.71 | 8420 | 50.82 | 8147 | 49.18 |
| 3 | 16430 | 1.70 | 8185 | 49.82 | 8245 | 50.18 |
| 4 | 16513 | 1.71 | 8518 | 51.58 | 7995 | 48.42 |
| 5 | 16202 | 1.67 | 8359 | 51.59 | 7843 | 48.41 |
| 6 | 14830 | 1.53 | 7658 | 51.64 | 7172 | 48.36 |
| 7 | 16749 | 1.73 | 8705 | 51.97 | 8044 | 48.03 |
| 8 | 16994 | 1.76 | 9081 | 53.44 | 7913 | 46.56 |
| 9 | 14961 | 1.55 | 7951 | 53.14 | 7010 | 46.86 |
| 10 | 18273 | 1.89 | 10017 | 54.82 | 8256 | 45.18 |
| 11 | 16439 | 1.70 | 8676 | 52.78 | 7763 | 47.22 |
| 12 | 20375 | 2.11 | 11082 | 54.39 | 9293 | 45.61 |
| 13 | 15529 | 1.60 | 7926 | 51.04 | 7603 | 48.96 |
| 14 | 18215 | 1.88 | 9447 | 51.86 | 8768 | 48.14 |
| 15 | 17742 | 1.83 | 9048 | 51.00 | 8694 | 49.00 |
| 16 | 17686 | 1.83 | 9014 | 50.97 | 8672 | 49.03 |
| 17 | 18497 | 1.91 | 9688 | 52.38 | 8809 | 47.62 |
| 18 | 29295 | 3.03 | 13445 | 45.90 | 15850 | 54.10 |
| 19 | 17788 | 1.84 | 7678 | 43.16 | 10110 | 56.84 |
| 20 | 26368 | 2.72 | 11265 | 42.72 | 15103 | 57.28 |
| 21 | 16287 | 1.68 | 7860 | 48.26 | 8427 | 51.74 |
| 22 | 28243 | 2.92 | 13219 | 46.80 | 15024 | 53.20 |
| 23 | 16274 | 1.68 | 7532 | 46.28 | 8742 | 53.72 |
| 24 | 18330 | 1.89 | 8909 | 48.60 | 9421 | 51.40 |
| 25 | 33773 | 3.49 | 15111 | 44.74 | 18662 | 55.26 |
| 26 | 20274 | 2.09 | 9732 | 48.00 | 10542 | 52.00 |
| 27 | 16711 | 1.73 | 8566 | 51.26 | 8145 | 48.74 |
| 28 | 24822 | 2.56 | 12569 | 50.64 | 12253 | 49.36 |
| 29 | 9575 | 0.99 | 5034 | 52.57 | 4541 | 47.43 |
| 30 | 39330 | 4.06 | 19345 | 49.19 | 19985 | 50.81 |
| 31 | 6370 | 0.66 | 3479 | 54.62 | 2891 | 45.38 |
| 32 | 21397 | 2.21 | 11353 | 53.06 | 10044 | 46.94 |
| 33 | 9900 | 1.02 | 5192 | 52.44 | 4708 | 47.56 |
| 34 | 9966 | 1.03 | 5217 | 52.35 | 4749 | 47.65 |
| 35 | 41925 | 4.33 | 21100 | 50.33 | 20825 | 49.67 |
| 36 | 11562 | 1.19 | 6050 | 52.33 | 5512 | 47.67 |
| 37 | 7709 | 0.80 | 3985 | 51.69 | 3724 | 48.31 |
| 38 | 16760 | 1.73 | 8954 | 53.42 | 7806 | 46.58 |
| 39 | 5477 | 0.57 | 2902 | 52.99 | 2575 | 47.01 |
| 40 | 37116 | 3.83 | 20384 | 54.92 | 16732 | 45.08 |
| 41 | 3989 | 0.41 | 2320 | 58.16 | 1669 | 41.84 |
| 42 | 12699 | 1.31 | 7307 | 57.54 | 5392 | 42.46 |

| Single Year Age, City Corporation and Upazila | Total | | Male | | Female | |
|---|--------|---------|--------|---------|--------|---------|
| | Number | Percent | Number | Percent | Number | Percent |
| 1 | 2 | 3 | 4 | 5 | 6 | 7 |
| 43 | 4927 | 0.51 | 2860 | 58.05 | 2067 | 41.95 |
| 44 | 4130 | 0.43 | 2336 | 56.56 | 1794 | 43.44 |
| 45 | 28093 | 2.90 | 15604 | 55.54 | 12489 | 44.46 |
| 46 | 4188 | 0.43 | 2460 | 58.74 | 1728 | 41.26 |
| 47 | 4163 | 0.43 | 2452 | 58.90 | 1711 | 41.10 |
| 48 | 7587 | 0.78 | 4433 | 58.43 | 3154 | 41.57 |
| 49 | 3068 | 0.32 | 1724 | 56.19 | 1344 | 43.81 |
| 50 | 26466 | 2.73 | 14449 | 54.59 | 12017 | 45.41 |
| 51 | 3249 | 0.34 | 2048 | 63.03 | 1201 | 36.97 |
| 52 | 7387 | 0.76 | 4499 | 60.90 | 2888 | 39.10 |
| 53 | 3119 | 0.32 | 1913 | 61.33 | 1206 | 38.67 |
| 54 | 2688 | 0.28 | 1621 | 60.31 | 1067 | 39.69 |
| 55 | 16844 | 1.74 | 9043 | 53.69 | 7801 | 46.31 |
| 56 | 3000 | 0.31 | 1919 | 63.97 | 1081 | 36.03 |
| 57 | 2066 | 0.21 | 1288 | 62.34 | 778 | 37.66 |
| 58 | 3267 | 0.34 | 1978 | 60.54 | 1289 | 39.46 |
| 59 | 1482 | 0.15 | 888 | 59.92 | 594 | 40.08 |
| 60 | 17989 | 1.86 | 9691 | 53.87 | 8298 | 46.13 |
| 61 | 1102 | 0.11 | 670 | 60.80 | 432 | 39.20 |
| 62 | 3422 | 0.35 | 2105 | 61.51 | 1317 | 38.49 |
| 63 | 1572 | 0.16 | 1001 | 63.68 | 571 | 36.32 |
| 64 | 1319 | 0.14 | 849 | 64.37 | 470 | 35.63 |
| 65 | 10746 | 1.11 | 6087 | 56.64 | 4659 | 43.36 |
| 66 | 1168 | 0.12 | 723 | 61.90 | 445 | 38.10 |
| 67 | 1101 | 0.11 | 713 | 64.76 | 388 | 35.24 |
| 68 | 1419 | 0.15 | 938 | 66.10 | 481 | 33.90 |
| 69 | 667 | 0.07 | 457 | 68.52 | 210 | 31.48 |
| 70 | 8564 | 0.88 | 4763 | 55.62 | 3801 | 44.38 |
| 71 | 411 | 0.04 | 293 | 71.29 | 118 | 28.71 |
| 72 | 1168 | 0.12 | 747 | 63.96 | 421 | 36.04 |
| 73 | 425 | 0.04 | 278 | 65.41 | 147 | 34.59 |
| 74 | 413 | 0.04 | 264 | 63.92 | 149 | 36.08 |
| 75 | 2915 | 0.30 | 1571 | 53.89 | 1344 | 46.11 |
| 76 | 322 | 0.03 | 208 | 64.60 | 114 | 35.40 |
| 77 | 232 | 0.02 | 146 | 62.93 | 86 | 37.07 |
| 78 | 387 | 0.04 | 243 | 62.79 | 144 | 37.21 |
| 79 | 144 | 0.01 | 90 | 62.50 | 54 | 37.50 |
| 80 | 2217 | 0.23 | 990 | 44.65 | 1227 | 55.35 |
| 81 | 94 | 0.01 | 54 | 57.45 | 40 | 42.55 |
| 82 | 225 | 0.02 | 119 | 52.89 | 106 | 47.11 |
| 83 | 97 | 0.01 | 59 | 60.82 | 38 | 39.18 |

| Single Year Age, City Corporation and Upazila | Total | | Male | | Female | |
|---|---------------|---------------|---------------|--------------|---------------|--------------|
| | Number | Percent | Number | Percent | Number | Percent |
| 1 | 2 | 3 | 4 | 5 | 6 | 7 |
| 84 | 91 | 0.01 | 42 | 46.15 | 49 | 53.85 |
| 85 | 687 | 0.07 | 295 | 42.94 | 392 | 57.06 |
| 86 | 75 | 0.01 | 38 | 50.67 | 37 | 49.33 |
| 87 | 64 | 0.01 | 42 | 65.63 | 22 | 34.38 |
| 88 | 51 | 0.01 | 25 | 49.02 | 26 | 50.98 |
| 89 | 38 | 0.00 | 20 | 52.63 | 18 | 47.37 |
| 90 | 533 | 0.06 | 169 | 31.71 | 364 | 68.29 |
| 91 | 36 | 0.00 | 15 | 41.67 | 21 | 58.33 |
| 92 | 64 | 0.01 | 23 | 35.94 | 41 | 64.06 |
| 93 | 32 | 0.00 | 14 | 43.75 | 18 | 56.25 |
| 94 | 26 | 0.00 | 9 | 34.62 | 17 | 65.38 |
| 95 | 202 | 0.02 | 82 | 40.59 | 120 | 59.41 |
| 96 | 35 | 0.00 | 16 | 45.71 | 19 | 54.29 |
| 97 | 29 | 0.00 | 10 | 34.48 | 19 | 65.52 |
| 98 | 39 | 0.00 | 12 | 30.77 | 27 | 69.23 |
| 99 | 31 | 0.00 | 13 | 41.94 | 18 | 58.06 |
| 100 and above | 8 | 0.00 | 1 | 12.50 | 7 | 87.50 |
| Araihazar Upazila | | | | | | |
| Total | 467514 | 100.00 | 233585 | 49.96 | 233929 | 50.04 |
| 0 | 7243 | 1.55 | 3675 | 50.74 | 3568 | 49.26 |
| 1 | 10502 | 2.25 | 5314 | 50.60 | 5188 | 49.40 |
| 2 | 10464 | 2.24 | 5321 | 50.85 | 5143 | 49.15 |
| 3 | 9812 | 2.10 | 4985 | 50.81 | 4827 | 49.19 |
| 4 | 9991 | 2.14 | 5081 | 50.86 | 4910 | 49.14 |
| 5 | 9156 | 1.96 | 4651 | 50.80 | 4505 | 49.20 |
| 6 | 8524 | 1.82 | 4399 | 51.61 | 4125 | 48.39 |
| 7 | 9800 | 2.10 | 5097 | 52.01 | 4703 | 47.99 |
| 8 | 9599 | 2.05 | 4947 | 51.54 | 4652 | 48.46 |
| 9 | 7861 | 1.68 | 4030 | 51.27 | 3831 | 48.73 |
| 10 | 9937 | 2.13 | 5176 | 52.09 | 4761 | 47.91 |
| 11 | 8391 | 1.79 | 4382 | 52.22 | 4009 | 47.78 |
| 12 | 10876 | 2.33 | 5777 | 53.12 | 5099 | 46.88 |
| 13 | 8029 | 1.72 | 4010 | 49.94 | 4019 | 50.06 |
| 14 | 9493 | 2.03 | 4747 | 50.01 | 4746 | 49.99 |
| 15 | 9418 | 2.01 | 4838 | 51.37 | 4580 | 48.63 |
| 16 | 9428 | 2.02 | 4877 | 51.73 | 4551 | 48.27 |
| 17 | 9585 | 2.05 | 5169 | 53.93 | 4416 | 46.07 |
| 18 | 14940 | 3.20 | 6993 | 46.81 | 7947 | 53.19 |
| 19 | 8206 | 1.76 | 3670 | 44.72 | 4536 | 55.28 |
| 20 | 12369 | 2.65 | 5432 | 43.92 | 6937 | 56.08 |
| 21 | 6588 | 1.41 | 3240 | 49.18 | 3348 | 50.82 |

| Single Year Age, City Corporation and Upazila | Total | | Male | | Female | |
|---|--------|---------|--------|---------|--------|---------|
| | Number | Percent | Number | Percent | Number | Percent |
| 1 | 2 | 3 | 4 | 5 | 6 | 7 |
| 22 | 12067 | 2.58 | 5802 | 48.08 | 6265 | 51.92 |
| 23 | 6680 | 1.43 | 3082 | 46.14 | 3598 | 53.86 |
| 24 | 7336 | 1.57 | 3501 | 47.72 | 3835 | 52.28 |
| 25 | 13681 | 2.93 | 5769 | 42.17 | 7912 | 57.83 |
| 26 | 7904 | 1.69 | 3734 | 47.24 | 4170 | 52.76 |
| 27 | 6332 | 1.35 | 3135 | 49.51 | 3197 | 50.49 |
| 28 | 9643 | 2.06 | 4587 | 47.57 | 5056 | 52.43 |
| 29 | 3467 | 0.74 | 1703 | 49.12 | 1764 | 50.88 |
| 30 | 15337 | 3.28 | 6740 | 43.95 | 8597 | 56.05 |
| 31 | 2206 | 0.47 | 1199 | 54.35 | 1007 | 45.65 |
| 32 | 8212 | 1.76 | 4130 | 50.29 | 4082 | 49.71 |
| 33 | 4346 | 0.93 | 2273 | 52.30 | 2073 | 47.70 |
| 34 | 4398 | 0.94 | 2324 | 52.84 | 2074 | 47.16 |
| 35 | 17327 | 3.71 | 8075 | 46.60 | 9252 | 53.40 |
| 36 | 4910 | 1.05 | 2517 | 51.26 | 2393 | 48.74 |
| 37 | 3425 | 0.73 | 1785 | 52.12 | 1640 | 47.88 |
| 38 | 6961 | 1.49 | 3639 | 52.28 | 3322 | 47.72 |
| 39 | 2505 | 0.54 | 1270 | 50.70 | 1235 | 49.30 |
| 40 | 15777 | 3.37 | 7854 | 49.78 | 7923 | 50.22 |
| 41 | 1778 | 0.38 | 1009 | 56.75 | 769 | 43.25 |
| 42 | 5412 | 1.16 | 3035 | 56.08 | 2377 | 43.92 |
| 43 | 1915 | 0.41 | 1105 | 57.70 | 810 | 42.30 |
| 44 | 1918 | 0.41 | 1059 | 55.21 | 859 | 44.79 |
| 45 | 12784 | 2.73 | 6305 | 49.32 | 6479 | 50.68 |
| 46 | 1945 | 0.42 | 1090 | 56.04 | 855 | 43.96 |
| 47 | 1608 | 0.34 | 935 | 58.15 | 673 | 41.85 |
| 48 | 3267 | 0.70 | 1761 | 53.90 | 1506 | 46.10 |
| 49 | 1366 | 0.29 | 704 | 51.54 | 662 | 48.46 |
| 50 | 12538 | 2.68 | 5982 | 47.71 | 6556 | 52.29 |
| 51 | 1330 | 0.28 | 761 | 57.22 | 569 | 42.78 |
| 52 | 2971 | 0.64 | 1686 | 56.75 | 1285 | 43.25 |
| 53 | 1122 | 0.24 | 622 | 55.44 | 500 | 44.56 |
| 54 | 1286 | 0.28 | 694 | 53.97 | 592 | 46.03 |
| 55 | 8617 | 1.84 | 4016 | 46.61 | 4601 | 53.39 |
| 56 | 1430 | 0.31 | 781 | 54.62 | 649 | 45.38 |
| 57 | 881 | 0.19 | 488 | 55.39 | 393 | 44.61 |
| 58 | 1760 | 0.38 | 975 | 55.40 | 785 | 44.60 |
| 59 | 829 | 0.18 | 435 | 52.47 | 394 | 47.53 |
| 60 | 10783 | 2.31 | 5323 | 49.36 | 5460 | 50.64 |
| 61 | 607 | 0.13 | 346 | 57.00 | 261 | 43.00 |
| 62 | 1787 | 0.38 | 1048 | 58.65 | 739 | 41.35 |

| Single Year Age, City Corporation and Upazila | Total | | Male | | Female | |
|---|---------------|---------------|---------------|--------------|---------------|--------------|
| | Number | Percent | Number | Percent | Number | Percent |
| 1 | 2 | 3 | 4 | 5 | 6 | 7 |
| 63 | 762 | 0.16 | 441 | 57.87 | 321 | 42.13 |
| 64 | 785 | 0.17 | 470 | 59.87 | 315 | 40.13 |
| 65 | 6964 | 1.49 | 3636 | 52.21 | 3328 | 47.79 |
| 66 | 665 | 0.14 | 403 | 60.60 | 262 | 39.40 |
| 67 | 550 | 0.12 | 358 | 65.09 | 192 | 34.91 |
| 68 | 1013 | 0.22 | 566 | 55.87 | 447 | 44.13 |
| 69 | 460 | 0.10 | 268 | 58.26 | 192 | 41.74 |
| 70 | 6606 | 1.41 | 3570 | 54.04 | 3036 | 45.96 |
| 71 | 303 | 0.06 | 179 | 59.08 | 124 | 40.92 |
| 72 | 742 | 0.16 | 481 | 64.82 | 261 | 35.18 |
| 73 | 231 | 0.05 | 143 | 61.90 | 88 | 38.10 |
| 74 | 296 | 0.06 | 180 | 60.81 | 116 | 39.19 |
| 75 | 2364 | 0.51 | 1320 | 55.84 | 1044 | 44.16 |
| 76 | 261 | 0.06 | 154 | 59.00 | 107 | 41.00 |
| 77 | 129 | 0.03 | 81 | 62.79 | 48 | 37.21 |
| 78 | 257 | 0.05 | 147 | 57.20 | 110 | 42.80 |
| 79 | 155 | 0.03 | 84 | 54.19 | 71 | 45.81 |
| 80 | 2078 | 0.44 | 1007 | 48.46 | 1071 | 51.54 |
| 81 | 93 | 0.02 | 52 | 55.91 | 41 | 44.09 |
| 82 | 178 | 0.04 | 97 | 54.49 | 81 | 45.51 |
| 83 | 66 | 0.01 | 38 | 57.58 | 28 | 42.42 |
| 84 | 103 | 0.02 | 46 | 44.66 | 57 | 55.34 |
| 85 | 527 | 0.11 | 227 | 43.07 | 300 | 56.93 |
| 86 | 71 | 0.02 | 34 | 47.89 | 37 | 52.11 |
| 87 | 55 | 0.01 | 25 | 45.45 | 30 | 54.55 |
| 88 | 55 | 0.01 | 31 | 56.36 | 24 | 43.64 |
| 89 | 43 | 0.01 | 18 | 41.86 | 25 | 58.14 |
| 90 | 568 | 0.12 | 238 | 41.90 | 330 | 58.10 |
| 91 | 32 | 0.01 | 16 | 50.00 | 16 | 50.00 |
| 92 | 53 | 0.01 | 21 | 39.62 | 32 | 60.38 |
| 93 | 16 | 0.00 | 10 | 62.50 | 6 | 37.50 |
| 94 | 18 | 0.00 | 8 | 44.44 | 10 | 55.56 |
| 95 | 184 | 0.04 | 75 | 40.76 | 109 | 59.24 |
| 96 | 37 | 0.01 | 11 | 29.73 | 26 | 70.27 |
| 97 | 26 | 0.01 | 15 | 57.69 | 11 | 42.31 |
| 98 | 35 | 0.01 | 18 | 51.43 | 17 | 48.57 |
| 99 | 19 | 0.00 | 5 | 26.32 | 14 | 73.68 |
| 100 and above | 54 | 0.01 | 22 | 40.74 | 32 | 59.26 |
| Bandar Upazila | | | | | | |
| Total | 204768 | 100.00 | 103855 | 50.72 | 100913 | 49.28 |
| 0 | 2854 | 1.39 | 1421 | 49.79 | 1433 | 50.21 |

| Single Year Age, City Corporation and Upazila | Total | | Male | | Female | |
|---|--------|---------|--------|---------|--------|---------|
| | Number | Percent | Number | Percent | Number | Percent |
| 1 | 2 | 3 | 4 | 5 | 6 | 7 |
| 1 | 4221 | 2.06 | 2172 | 51.46 | 2049 | 48.54 |
| 2 | 3894 | 1.90 | 2013 | 51.69 | 1881 | 48.31 |
| 3 | 3712 | 1.81 | 1790 | 48.22 | 1922 | 51.78 |
| 4 | 4159 | 2.03 | 2114 | 50.83 | 2045 | 49.17 |
| 5 | 3747 | 1.83 | 1894 | 50.55 | 1853 | 49.45 |
| 6 | 3525 | 1.72 | 1815 | 51.49 | 1710 | 48.51 |
| 7 | 3918 | 1.91 | 2062 | 52.63 | 1856 | 47.37 |
| 8 | 3914 | 1.91 | 2053 | 52.45 | 1861 | 47.55 |
| 9 | 3605 | 1.76 | 1907 | 52.90 | 1698 | 47.10 |
| 10 | 4203 | 2.05 | 2281 | 54.27 | 1922 | 45.73 |
| 11 | 3843 | 1.88 | 1977 | 51.44 | 1866 | 48.56 |
| 12 | 4736 | 2.31 | 2613 | 55.17 | 2123 | 44.83 |
| 13 | 3347 | 1.63 | 1680 | 50.19 | 1667 | 49.81 |
| 14 | 3776 | 1.84 | 1924 | 50.95 | 1852 | 49.05 |
| 15 | 3821 | 1.87 | 1977 | 51.74 | 1844 | 48.26 |
| 16 | 3612 | 1.76 | 1850 | 51.22 | 1762 | 48.78 |
| 17 | 3754 | 1.83 | 2046 | 54.50 | 1708 | 45.50 |
| 18 | 5694 | 2.78 | 2510 | 44.08 | 3184 | 55.92 |
| 19 | 3622 | 1.77 | 1515 | 41.83 | 2107 | 58.17 |
| 20 | 4876 | 2.38 | 2007 | 41.16 | 2869 | 58.84 |
| 21 | 3016 | 1.47 | 1451 | 48.11 | 1565 | 51.89 |
| 22 | 5186 | 2.53 | 2360 | 45.51 | 2826 | 54.49 |
| 23 | 3139 | 1.53 | 1482 | 47.21 | 1657 | 52.79 |
| 24 | 3445 | 1.68 | 1632 | 47.37 | 1813 | 52.63 |
| 25 | 6266 | 3.06 | 2686 | 42.87 | 3580 | 57.13 |
| 26 | 3750 | 1.83 | 1828 | 48.75 | 1922 | 51.25 |
| 27 | 3230 | 1.58 | 1589 | 49.20 | 1641 | 50.80 |
| 28 | 4833 | 2.36 | 2438 | 50.44 | 2395 | 49.56 |
| 29 | 1861 | 0.91 | 992 | 53.30 | 869 | 46.70 |
| 30 | 7089 | 3.46 | 3252 | 45.87 | 3837 | 54.13 |
| 31 | 1146 | 0.56 | 617 | 53.84 | 529 | 46.16 |
| 32 | 4010 | 1.96 | 2053 | 51.20 | 1957 | 48.80 |
| 33 | 2065 | 1.01 | 1074 | 52.01 | 991 | 47.99 |
| 34 | 1920 | 0.94 | 1000 | 52.08 | 920 | 47.92 |
| 35 | 8473 | 4.14 | 3918 | 46.24 | 4555 | 53.76 |

| Single Year Age, City Corporation and Upazila | Total | | Male | | Female | |
|---|--------|---------|--------|---------|--------|---------|
| | Number | Percent | Number | Percent | Number | Percent |
| 1 | 2 | 3 | 4 | 5 | 6 | 7 |
| 36 | 2324 | 1.13 | 1132 | 48.71 | 1192 | 51.29 |
| 37 | 1571 | 0.77 | 805 | 51.24 | 766 | 48.76 |
| 38 | 3458 | 1.69 | 1825 | 52.78 | 1633 | 47.22 |
| 39 | 1135 | 0.55 | 583 | 51.37 | 552 | 48.63 |
| 40 | 7652 | 3.74 | 3964 | 51.80 | 3688 | 48.20 |
| 41 | 663 | 0.32 | 384 | 57.92 | 279 | 42.08 |
| 42 | 2542 | 1.24 | 1500 | 59.01 | 1042 | 40.99 |
| 43 | 887 | 0.43 | 537 | 60.54 | 350 | 39.46 |
| 44 | 705 | 0.34 | 419 | 59.43 | 286 | 40.57 |
| 45 | 6291 | 3.07 | 3324 | 52.84 | 2967 | 47.16 |
| 46 | 825 | 0.40 | 501 | 60.73 | 324 | 39.27 |
| 47 | 767 | 0.37 | 488 | 63.62 | 279 | 36.38 |
| 48 | 1691 | 0.83 | 988 | 58.43 | 703 | 41.57 |
| 49 | 601 | 0.29 | 350 | 58.24 | 251 | 41.76 |
| 50 | 5911 | 2.89 | 3012 | 50.96 | 2899 | 49.04 |
| 51 | 563 | 0.27 | 352 | 62.52 | 211 | 37.48 |
| 52 | 1412 | 0.69 | 873 | 61.83 | 539 | 38.17 |
| 53 | 528 | 0.26 | 304 | 57.58 | 224 | 42.42 |
| 54 | 438 | 0.21 | 256 | 58.45 | 182 | 41.55 |
| 55 | 4314 | 2.11 | 2174 | 50.39 | 2140 | 49.61 |
| 56 | 597 | 0.29 | 358 | 59.97 | 239 | 40.03 |
| 57 | 417 | 0.20 | 268 | 64.27 | 149 | 35.73 |
| 58 | 719 | 0.35 | 405 | 56.33 | 314 | 43.67 |
| 59 | 303 | 0.15 | 169 | 55.78 | 134 | 44.22 |
| 60 | 4622 | 2.26 | 2390 | 51.71 | 2232 | 48.29 |
| 61 | 228 | 0.11 | 135 | 59.21 | 93 | 40.79 |
| 62 | 711 | 0.35 | 417 | 58.65 | 294 | 41.35 |
| 63 | 326 | 0.16 | 180 | 55.21 | 146 | 44.79 |
| 64 | 245 | 0.12 | 131 | 53.47 | 114 | 46.53 |
| 65 | 3165 | 1.55 | 1728 | 54.60 | 1437 | 45.40 |
| 66 | 217 | 0.11 | 141 | 64.98 | 76 | 35.02 |
| 67 | 238 | 0.12 | 162 | 68.07 | 76 | 31.93 |
| 68 | 380 | 0.19 | 229 | 60.26 | 151 | 39.74 |
| 69 | 163 | 0.08 | 108 | 66.26 | 55 | 33.74 |
| 70 | 2678 | 1.31 | 1503 | 56.12 | 1175 | 43.88 |
| 71 | 96 | 0.05 | 62 | 64.58 | 34 | 35.42 |

| Single Year Age, City Corporation and Upazila | Total | | Male | | Female | |
|---|----------------|---------------|---------------|--------------|---------------|--------------|
| | Number | Percent | Number | Percent | Number | Percent |
| 1 | 2 | 3 | 4 | 5 | 6 | 7 |
| 72 | 266 | 0.13 | 174 | 65.41 | 92 | 34.59 |
| 73 | 96 | 0.05 | 75 | 78.13 | 21 | 21.88 |
| 74 | 88 | 0.04 | 55 | 62.50 | 33 | 37.50 |
| 75 | 899 | 0.44 | 537 | 59.73 | 362 | 40.27 |
| 76 | 66 | 0.03 | 37 | 56.06 | 29 | 43.94 |
| 77 | 59 | 0.03 | 38 | 64.41 | 21 | 35.59 |
| 78 | 67 | 0.03 | 45 | 67.16 | 22 | 32.84 |
| 79 | 37 | 0.02 | 25 | 67.57 | 12 | 32.43 |
| 80 | 772 | 0.38 | 374 | 48.45 | 398 | 51.55 |
| 81 | 22 | 0.01 | 13 | 59.09 | 9 | 40.91 |
| 82 | 53 | 0.03 | 26 | 49.06 | 27 | 50.94 |
| 83 | 18 | 0.01 | 8 | 44.44 | 10 | 55.56 |
| 84 | 23 | 0.01 | 12 | 52.17 | 11 | 47.83 |
| 85 | 221 | 0.11 | 122 | 55.20 | 99 | 44.80 |
| 86 | 14 | 0.01 | 9 | 64.29 | 5 | 35.71 |
| 87 | 20 | 0.01 | 11 | 55.00 | 9 | 45.00 |
| 88 | 11 | 0.01 | 4 | 36.36 | 7 | 63.64 |
| 89 | 14 | 0.01 | 9 | 64.29 | 5 | 35.71 |
| 90 | 163 | 0.08 | 54 | 33.13 | 109 | 66.87 |
| 91 | 13 | 0.01 | 6 | 46.15 | 7 | 53.85 |
| 92 | 27 | 0.01 | 7 | 25.93 | 20 | 74.07 |
| 93 | 8 | 0.00 | 3 | 37.50 | 5 | 62.50 |
| 94 | 11 | 0.01 | 3 | 27.27 | 8 | 72.73 |
| 95 | 81 | 0.04 | 36 | 44.44 | 45 | 55.56 |
| 96 | 16 | 0.01 | 5 | 31.25 | 11 | 68.75 |
| 97 | 12 | 0.01 | 6 | 50.00 | 6 | 50.00 |
| 98 | 29 | 0.01 | 9 | 31.03 | 20 | 68.97 |
| 99 | 8 | 0.00 | 1 | 12.50 | 7 | 87.50 |
| 100 and above | 9 | 0.00 | 1 | 11.11 | 8 | 88.89 |
| Narayanganj Sadar | | | | | | |
| Upazila | | | | | | |
| Total | 1012080 | 100.00 | 528358 | 52.21 | 483722 | 47.79 |
| 0 | 10386 | 1.03 | 5237 | 50.42 | 5149 | 49.58 |
| 1 | 19814 | 1.96 | 10249 | 51.73 | 9565 | 48.27 |
| 2 | 18630 | 1.84 | 9584 | 51.44 | 9046 | 48.56 |
| 3 | 18507 | 1.83 | 9273 | 50.11 | 9234 | 49.89 |
| 4 | 19075 | 1.88 | 9845 | 51.61 | 9230 | 48.39 |
| 5 | 17242 | 1.70 | 8927 | 51.77 | 8315 | 48.23 |
| 6 | 15585 | 1.54 | 8020 | 51.46 | 7565 | 48.54 |
| 7 | 17973 | 1.78 | 9473 | 52.71 | 8500 | 47.29 |
| 8 | 17697 | 1.75 | 9406 | 53.15 | 8291 | 46.85 |

| Single Year Age, City Corporation and Upazila | Total | | Male | | Female | |
|---|--------|---------|--------|---------|--------|---------|
| | Number | Percent | Number | Percent | Number | Percent |
| 1 | 2 | 3 | 4 | 5 | 6 | 7 |
| 9 | 14830 | 1.47 | 7737 | 52.17 | 7093 | 47.83 |
| 10 | 18635 | 1.84 | 10282 | 55.18 | 8353 | 44.82 |
| 11 | 15949 | 1.58 | 8450 | 52.98 | 7499 | 47.02 |
| 12 | 21585 | 2.13 | 11768 | 54.52 | 9817 | 45.48 |
| 13 | 16022 | 1.58 | 8339 | 52.05 | 7683 | 47.95 |
| 14 | 18642 | 1.84 | 9689 | 51.97 | 8953 | 48.03 |
| 15 | 19277 | 1.90 | 9887 | 51.29 | 9390 | 48.71 |
| 16 | 18923 | 1.87 | 9560 | 50.52 | 9363 | 49.48 |
| 17 | 19772 | 1.95 | 10294 | 52.06 | 9478 | 47.94 |
| 18 | 33886 | 3.35 | 14767 | 43.58 | 19119 | 56.42 |
| 19 | 19917 | 1.97 | 8595 | 43.15 | 11322 | 56.85 |
| 20 | 30247 | 2.99 | 12845 | 42.47 | 17402 | 57.53 |
| 21 | 17040 | 1.68 | 8341 | 48.95 | 8699 | 51.05 |
| 22 | 31672 | 3.13 | 15162 | 47.87 | 16510 | 52.13 |
| 23 | 17584 | 1.74 | 8444 | 48.02 | 9140 | 51.98 |
| 24 | 19561 | 1.93 | 9784 | 50.02 | 9777 | 49.98 |
| 25 | 38968 | 3.85 | 18080 | 46.40 | 20888 | 53.60 |
| 26 | 21948 | 2.17 | 11082 | 50.49 | 10866 | 49.51 |
| 27 | 17705 | 1.75 | 9504 | 53.68 | 8201 | 46.32 |
| 28 | 26904 | 2.66 | 13917 | 51.73 | 12987 | 48.27 |
| 29 | 9913 | 0.98 | 5387 | 54.34 | 4526 | 45.66 |
| 30 | 43780 | 4.33 | 21965 | 50.17 | 21815 | 49.83 |
| 31 | 5817 | 0.57 | 3251 | 55.89 | 2566 | 44.11 |
| 32 | 21670 | 2.14 | 11750 | 54.22 | 9920 | 45.78 |
| 33 | 9895 | 0.98 | 5290 | 53.46 | 4605 | 46.54 |
| 34 | 9765 | 0.96 | 5207 | 53.32 | 4558 | 46.68 |
| 35 | 46653 | 4.61 | 23994 | 51.43 | 22659 | 48.57 |
| 36 | 11359 | 1.12 | 6071 | 53.45 | 5288 | 46.55 |
| 37 | 7859 | 0.78 | 4205 | 53.51 | 3654 | 46.49 |
| 38 | 16993 | 1.68 | 9315 | 54.82 | 7678 | 45.18 |
| 39 | 5280 | 0.52 | 2906 | 55.04 | 2374 | 44.96 |
| 40 | 40331 | 3.98 | 22713 | 56.32 | 17618 | 43.68 |
| 41 | 3460 | 0.34 | 2094 | 60.52 | 1366 | 39.48 |
| 42 | 12233 | 1.21 | 7394 | 60.44 | 4839 | 39.56 |
| 43 | 4325 | 0.43 | 2563 | 59.26 | 1762 | 40.74 |
| 44 | 3675 | 0.36 | 2127 | 57.88 | 1548 | 42.12 |
| 45 | 29523 | 2.92 | 16655 | 56.41 | 12868 | 43.59 |
| 46 | 3682 | 0.36 | 2259 | 61.35 | 1423 | 38.65 |
| 47 | 3707 | 0.37 | 2302 | 62.10 | 1405 | 37.90 |
| 48 | 7053 | 0.70 | 4159 | 58.97 | 2894 | 41.03 |
| 49 | 2661 | 0.26 | 1537 | 57.76 | 1124 | 42.24 |

| Single Year Age, City Corporation and Upazila | Total | | Male | | Female | |
|---|--------|---------|--------|---------|--------|---------|
| | Number | Percent | Number | Percent | Number | Percent |
| 1 | 2 | 3 | 4 | 5 | 6 | 7 |
| 50 | 26614 | 2.63 | 14844 | 55.78 | 11770 | 44.22 |
| 51 | 2496 | 0.25 | 1581 | 63.34 | 915 | 36.66 |
| 52 | 6285 | 0.62 | 3917 | 62.32 | 2368 | 37.68 |
| 53 | 2490 | 0.25 | 1535 | 61.65 | 955 | 38.35 |
| 54 | 2087 | 0.21 | 1283 | 61.48 | 804 | 38.52 |
| 55 | 16286 | 1.61 | 8807 | 54.08 | 7479 | 45.92 |
| 56 | 2456 | 0.24 | 1527 | 62.17 | 929 | 37.83 |
| 57 | 1624 | 0.16 | 1040 | 64.04 | 584 | 35.96 |
| 58 | 2763 | 0.27 | 1644 | 59.50 | 1119 | 40.50 |
| 59 | 1256 | 0.12 | 716 | 57.01 | 540 | 42.99 |
| 60 | 17165 | 1.70 | 9878 | 57.55 | 7287 | 42.45 |
| 61 | 793 | 0.08 | 537 | 67.72 | 256 | 32.28 |
| 62 | 2846 | 0.28 | 1792 | 62.97 | 1054 | 37.03 |
| 63 | 1236 | 0.12 | 819 | 66.26 | 417 | 33.74 |
| 64 | 1102 | 0.11 | 723 | 65.61 | 379 | 34.39 |
| 65 | 9954 | 0.98 | 5735 | 57.62 | 4219 | 42.38 |
| 66 | 875 | 0.09 | 593 | 67.77 | 282 | 32.23 |
| 67 | 891 | 0.09 | 603 | 67.68 | 288 | 32.32 |
| 68 | 1213 | 0.12 | 803 | 66.20 | 410 | 33.80 |
| 69 | 591 | 0.06 | 386 | 65.31 | 205 | 34.69 |
| 70 | 7835 | 0.77 | 4586 | 58.53 | 3249 | 41.47 |
| 71 | 290 | 0.03 | 206 | 71.03 | 84 | 28.97 |
| 72 | 903 | 0.09 | 587 | 65.01 | 316 | 34.99 |
| 73 | 301 | 0.03 | 204 | 67.77 | 97 | 32.23 |
| 74 | 377 | 0.04 | 241 | 63.93 | 136 | 36.07 |
| 75 | 2653 | 0.26 | 1502 | 56.62 | 1151 | 43.38 |
| 76 | 230 | 0.02 | 156 | 67.83 | 74 | 32.17 |
| 77 | 176 | 0.02 | 118 | 67.05 | 58 | 32.95 |
| 78 | 272 | 0.03 | 179 | 65.81 | 93 | 34.19 |
| 79 | 143 | 0.01 | 98 | 68.53 | 45 | 31.47 |
| 80 | 1995 | 0.20 | 979 | 49.07 | 1016 | 50.93 |
| 81 | 70 | 0.01 | 45 | 64.29 | 25 | 35.71 |
| 82 | 203 | 0.02 | 121 | 59.61 | 82 | 40.39 |
| 83 | 60 | 0.01 | 41 | 68.33 | 19 | 31.67 |
| 84 | 94 | 0.01 | 55 | 58.51 | 39 | 41.49 |
| 85 | 624 | 0.06 | 301 | 48.24 | 323 | 51.76 |
| 86 | 51 | 0.01 | 33 | 64.71 | 18 | 35.29 |
| 87 | 46 | 0.00 | 36 | 78.26 | 10 | 21.74 |
| 88 | 38 | 0.00 | 19 | 50.00 | 19 | 50.00 |
| 89 | 29 | 0.00 | 17 | 58.62 | 12 | 41.38 |
| 90 | 478 | 0.05 | 178 | 37.24 | 300 | 62.76 |

| Single Year Age, City Corporation and Upazila | Total | | Male | | Female | |
|---|---------------|---------------|---------------|--------------|---------------|--------------|
| | Number | Percent | Number | Percent | Number | Percent |
| 1 | 2 | 3 | 4 | 5 | 6 | 7 |
| 91 | 15 | 0.00 | 8 | 53.33 | 7 | 46.67 |
| 92 | 22 | 0.00 | 9 | 40.91 | 13 | 59.09 |
| 93 | 18 | 0.00 | 15 | 83.33 | 3 | 16.67 |
| 94 | 14 | 0.00 | 5 | 35.71 | 9 | 64.29 |
| 95 | 159 | 0.02 | 62 | 38.99 | 97 | 61.01 |
| 96 | 20 | 0.00 | 8 | 40.00 | 12 | 60.00 |
| 97 | 18 | 0.00 | 6 | 33.33 | 12 | 66.67 |
| 98 | 27 | 0.00 | 8 | 29.63 | 19 | 70.37 |
| 99 | 286 | 0.03 | 87 | 30.42 | 199 | 69.58 |
| 100 and above | 0 | 0.00 | 0 | 0.00 | 0 | 0.00 |
| Rupganj Upazila | | | | | | |
| Total | 704828 | 100.00 | 367008 | 52.07 | 337820 | 47.93 |
| 0 | 8491 | 1.20 | 4280 | 50.41 | 4211 | 49.59 |
| 1 | 14759 | 2.09 | 7461 | 50.55 | 7298 | 49.45 |
| 2 | 13879 | 1.97 | 7166 | 51.63 | 6713 | 48.37 |
| 3 | 12980 | 1.84 | 6453 | 49.71 | 6527 | 50.29 |
| 4 | 13664 | 1.94 | 7018 | 51.36 | 6646 | 48.64 |
| 5 | 12692 | 1.80 | 6586 | 51.89 | 6106 | 48.11 |
| 6 | 11547 | 1.64 | 5971 | 51.71 | 5576 | 48.29 |
| 7 | 13137 | 1.86 | 6914 | 52.63 | 6223 | 47.37 |
| 8 | 12935 | 1.84 | 6835 | 52.84 | 6100 | 47.16 |
| 9 | 11153 | 1.58 | 5732 | 51.39 | 5421 | 48.61 |
| 10 | 13689 | 1.94 | 7368 | 53.82 | 6321 | 46.18 |
| 11 | 11687 | 1.66 | 6152 | 52.64 | 5535 | 47.36 |
| 12 | 14937 | 2.12 | 8109 | 54.29 | 6828 | 45.71 |
| 13 | 11177 | 1.59 | 5596 | 50.07 | 5581 | 49.93 |
| 14 | 13130 | 1.86 | 6757 | 51.46 | 6373 | 48.54 |
| 15 | 12976 | 1.84 | 6663 | 51.35 | 6313 | 48.65 |
| 16 | 12873 | 1.83 | 6377 | 49.54 | 6496 | 50.46 |
| 17 | 13639 | 1.94 | 7062 | 51.78 | 6577 | 48.22 |
| 18 | 22299 | 3.16 | 9868 | 44.25 | 12431 | 55.75 |
| 19 | 13730 | 1.95 | 5963 | 43.43 | 7767 | 56.57 |
| 20 | 19720 | 2.80 | 8802 | 44.63 | 10918 | 55.37 |
| 21 | 11801 | 1.67 | 6085 | 51.56 | 5716 | 48.44 |
| 22 | 21361 | 3.03 | 10514 | 49.22 | 10847 | 50.78 |
| 23 | 12305 | 1.75 | 6051 | 49.18 | 6254 | 50.82 |
| 24 | 13243 | 1.88 | 6845 | 51.69 | 6398 | 48.31 |
| 25 | 24992 | 3.55 | 11670 | 46.69 | 13322 | 53.31 |
| 26 | 14760 | 2.09 | 7573 | 51.31 | 7187 | 48.69 |
| 27 | 11955 | 1.70 | 6352 | 53.13 | 5603 | 46.87 |
| 28 | 17022 | 2.42 | 8927 | 52.44 | 8095 | 47.56 |

| Single Year Age, City Corporation and Upazila | Total | | Male | | Female | |
|---|--------|---------|--------|---------|--------|---------|
| | Number | Percent | Number | Percent | Number | Percent |
| 1 | 2 | 3 | 4 | 5 | 6 | 7 |
| 29 | 6543 | 0.93 | 3594 | 54.93 | 2949 | 45.07 |
| 30 | 26895 | 3.82 | 13413 | 49.87 | 13482 | 50.13 |
| 31 | 4395 | 0.62 | 2434 | 55.38 | 1961 | 44.62 |
| 32 | 14448 | 2.05 | 7822 | 54.14 | 6626 | 45.86 |
| 33 | 6970 | 0.99 | 3787 | 54.33 | 3183 | 45.67 |
| 34 | 7229 | 1.03 | 3969 | 54.90 | 3260 | 45.10 |
| 35 | 29739 | 4.22 | 15301 | 51.45 | 14438 | 48.55 |
| 36 | 7941 | 1.13 | 4435 | 55.85 | 3506 | 44.15 |
| 37 | 5826 | 0.83 | 3296 | 56.57 | 2530 | 43.43 |
| 38 | 11350 | 1.61 | 6307 | 55.57 | 5043 | 44.43 |
| 39 | 3993 | 0.57 | 2221 | 55.62 | 1772 | 44.38 |
| 40 | 24883 | 3.53 | 13594 | 54.63 | 11289 | 45.37 |
| 41 | 2957 | 0.42 | 1733 | 58.61 | 1224 | 41.39 |
| 42 | 8484 | 1.20 | 5112 | 60.25 | 3372 | 39.75 |
| 43 | 3158 | 0.45 | 1899 | 60.13 | 1259 | 39.87 |
| 44 | 2795 | 0.40 | 1666 | 59.61 | 1129 | 40.39 |
| 45 | 19073 | 2.71 | 10302 | 54.01 | 8771 | 45.99 |
| 46 | 2933 | 0.42 | 1745 | 59.50 | 1188 | 40.50 |
| 47 | 2831 | 0.40 | 1652 | 58.35 | 1179 | 41.65 |
| 48 | 4687 | 0.66 | 2706 | 57.73 | 1981 | 42.27 |
| 49 | 1983 | 0.28 | 1142 | 57.59 | 841 | 42.41 |
| 50 | 17745 | 2.52 | 9489 | 53.47 | 8256 | 46.53 |
| 51 | 2267 | 0.32 | 1386 | 61.14 | 881 | 38.86 |
| 52 | 4585 | 0.65 | 2694 | 58.76 | 1891 | 41.24 |
| 53 | 1943 | 0.28 | 1183 | 60.89 | 760 | 39.11 |
| 54 | 1647 | 0.23 | 951 | 57.74 | 696 | 42.26 |
| 55 | 11459 | 1.63 | 5891 | 51.41 | 5568 | 48.59 |
| 56 | 2089 | 0.30 | 1200 | 57.44 | 889 | 42.56 |
| 57 | 1569 | 0.22 | 963 | 61.38 | 606 | 38.62 |
| 58 | 2108 | 0.30 | 1243 | 58.97 | 865 | 41.03 |
| 59 | 1235 | 0.18 | 715 | 57.89 | 520 | 42.11 |
| 60 | 12508 | 1.77 | 6738 | 53.87 | 5770 | 46.13 |
| 61 | 1055 | 0.15 | 631 | 59.81 | 424 | 40.19 |
| 62 | 2524 | 0.36 | 1466 | 58.08 | 1058 | 41.92 |
| 63 | 1169 | 0.17 | 753 | 64.41 | 416 | 35.59 |
| 64 | 976 | 0.14 | 606 | 62.09 | 370 | 37.91 |

| Single Year Age, City Corporation and Upazila | Total | | Male | | Female | |
|---|---------------|--------------|---------------|--------------|---------------|--------------|
| | Number | Percent | Number | Percent | Number | Percent |
| 1 | 2 | 3 | 4 | 5 | 6 | 7 |
| 65 | 8193 | 1.16 | 4549 | 55.52 | 3644 | 44.48 |
| 66 | 903 | 0.13 | 573 | 63.46 | 330 | 36.54 |
| 67 | 936 | 0.13 | 560 | 59.83 | 376 | 40.17 |
| 68 | 1062 | 0.15 | 633 | 59.60 | 429 | 40.40 |
| 69 | 565 | 0.08 | 339 | 60.00 | 226 | 40.00 |
| 70 | 6841 | 0.97 | 3743 | 54.71 | 3098 | 45.29 |
| 71 | 416 | 0.06 | 251 | 60.34 | 165 | 39.66 |
| 72 | 945 | 0.13 | 631 | 66.77 | 314 | 33.23 |
| 73 | 340 | 0.05 | 225 | 66.18 | 115 | 33.82 |
| 74 | 352 | 0.05 | 224 | 63.64 | 128 | 36.36 |
| 75 | 2439 | 0.35 | 1385 | 56.79 | 1054 | 43.21 |
| 76 | 271 | 0.04 | 167 | 61.62 | 104 | 38.38 |
| 77 | 230 | 0.03 | 149 | 64.78 | 81 | 35.22 |
| 78 | 238 | 0.03 | 133 | 55.88 | 105 | 44.12 |
| 79 | 166 | 0.02 | 88 | 53.01 | 78 | 46.99 |
| 80 | 1973 | 0.28 | 981 | 49.72 | 992 | 50.28 |
| 81 | 103 | 0.01 | 63 | 61.17 | 40 | 38.83 |
| 82 | 228 | 0.03 | 128 | 56.14 | 100 | 43.86 |
| 83 | 100 | 0.01 | 58 | 58.00 | 42 | 42.00 |
| 84 | 96 | 0.01 | 59 | 61.46 | 37 | 38.54 |
| 85 | 643 | 0.09 | 338 | 52.57 | 305 | 47.43 |
| 86 | 77 | 0.01 | 44 | 57.14 | 33 | 42.86 |
| 87 | 72 | 0.01 | 37 | 51.39 | 35 | 48.61 |
| 88 | 40 | 0.01 | 22 | 55.00 | 18 | 45.00 |
| 89 | 57 | 0.01 | 21 | 36.84 | 36 | 63.16 |
| 90 | 558 | 0.08 | 215 | 38.53 | 343 | 61.47 |
| 91 | 31 | 0.00 | 14 | 45.16 | 17 | 54.84 |
| 92 | 44 | 0.01 | 23 | 52.27 | 21 | 47.73 |
| 93 | 28 | 0.00 | 14 | 50.00 | 14 | 50.00 |
| 94 | 18 | 0.00 | 10 | 55.56 | 8 | 44.44 |
| 95 | 176 | 0.02 | 74 | 42.05 | 102 | 57.95 |
| 96 | 33 | 0.00 | 15 | 45.45 | 18 | 54.55 |
| 97 | 18 | 0.00 | 6 | 33.33 | 12 | 66.67 |
| 98 | 31 | 0.00 | 18 | 58.06 | 13 | 41.94 |
| 99 | 17 | 0.00 | 10 | 58.82 | 7 | 41.18 |
| 100 and above | 63 | 0.01 | 19 | 30.16 | 44 | 69.84 |
| Sonargaon Upazila | | | | | | |
| Total | 551821 | 100.0 | 283580 | 51.39 | 268241 | 48.61 |
| 0 | 6938 | 1.3 | 3510 | 50.59 | 3428 | 49.41 |
| 1 | 12106 | 2.2 | 6091 | 50.31 | 6015 | 49.69 |
| 2 | 10797 | 2.0 | 5565 | 51.54 | 5232 | 48.46 |

| Single Year Age, City Corporation and Upazila | Total | | Male | | Female | |
|---|--------|---------|--------|---------|--------|---------|
| | Number | Percent | Number | Percent | Number | Percent |
| 1 | 2 | 3 | 4 | 5 | 6 | 7 |
| 3 | 10379 | 1.9 | 5244 | 50.53 | 5135 | 49.47 |
| 4 | 10746 | 1.9 | 5455 | 50.76 | 5291 | 49.24 |
| 5 | 10176 | 1.8 | 5204 | 51.14 | 4972 | 48.86 |
| 6 | 9782 | 1.8 | 5067 | 51.80 | 4715 | 48.20 |
| 7 | 10833 | 2.0 | 5619 | 51.87 | 5214 | 48.13 |
| 8 | 10750 | 1.9 | 5548 | 51.61 | 5202 | 48.39 |
| 9 | 9193 | 1.7 | 4735 | 51.51 | 4458 | 48.49 |
| 10 | 10969 | 2.0 | 5958 | 54.32 | 5011 | 45.68 |
| 11 | 9848 | 1.8 | 5135 | 52.14 | 4713 | 47.86 |
| 12 | 12283 | 2.2 | 6517 | 53.06 | 5766 | 46.94 |
| 13 | 9065 | 1.6 | 4585 | 50.58 | 4480 | 49.42 |
| 14 | 10473 | 1.9 | 5284 | 50.45 | 5189 | 49.55 |
| 15 | 10277 | 1.9 | 5236 | 50.95 | 5041 | 49.05 |
| 16 | 10143 | 1.8 | 5107 | 50.35 | 5036 | 49.65 |
| 17 | 10521 | 1.9 | 5456 | 51.86 | 5065 | 48.14 |
| 18 | 16076 | 2.9 | 7204 | 44.81 | 8872 | 55.19 |
| 19 | 9911 | 1.8 | 4439 | 44.79 | 5472 | 55.21 |
| 20 | 14091 | 2.6 | 6044 | 42.89 | 8047 | 57.11 |
| 21 | 8635 | 1.6 | 4255 | 49.28 | 4380 | 50.72 |
| 22 | 15294 | 2.8 | 7398 | 48.37 | 7896 | 51.63 |
| 23 | 9011 | 1.6 | 4293 | 47.64 | 4718 | 52.36 |
| 24 | 9785 | 1.8 | 4760 | 48.65 | 5025 | 51.35 |
| 25 | 18447 | 3.3 | 8112 | 43.97 | 10335 | 56.03 |
| 26 | 10783 | 2.0 | 5256 | 48.74 | 5527 | 51.26 |
| 27 | 9241 | 1.7 | 4741 | 51.30 | 4500 | 48.70 |
| 28 | 13562 | 2.5 | 7037 | 51.89 | 6525 | 48.11 |
| 29 | 5119 | 0.9 | 2852 | 55.71 | 2267 | 44.29 |
| 30 | 20782 | 3.8 | 9738 | 46.86 | 11044 | 53.14 |
| 31 | 3157 | 0.6 | 1808 | 57.27 | 1349 | 42.73 |
| 32 | 11402 | 2.1 | 5909 | 51.82 | 5493 | 48.18 |
| 33 | 5492 | 1.0 | 2986 | 54.37 | 2506 | 45.63 |
| 34 | 5534 | 1.0 | 2972 | 53.70 | 2562 | 46.30 |
| 35 | 23552 | 4.3 | 11756 | 49.92 | 11796 | 50.08 |
| 36 | 6176 | 1.1 | 3355 | 54.32 | 2821 | 45.68 |
| 37 | 4382 | 0.8 | 2433 | 55.52 | 1949 | 44.48 |
| 38 | 8943 | 1.6 | 4925 | 55.07 | 4018 | 44.93 |
| 39 | 2890 | 0.5 | 1595 | 55.19 | 1295 | 44.81 |
| 40 | 20075 | 3.6 | 10756 | 53.58 | 9319 | 46.42 |
| 41 | 2041 | 0.4 | 1200 | 58.79 | 841 | 41.21 |
| 42 | 6694 | 1.2 | 4037 | 60.31 | 2657 | 39.69 |
| 43 | 2400 | 0.4 | 1447 | 60.29 | 953 | 39.71 |

| Single Year Age, City Corporation and Upazila | Total | | Male | | Female | |
|---|--------|---------|--------|---------|--------|---------|
| | Number | Percent | Number | Percent | Number | Percent |
| 1 | 2 | 3 | 4 | 5 | 6 | 7 |
| 44 | 2088 | 0.4 | 1207 | 57.81 | 881 | 42.19 |
| 45 | 16010 | 2.9 | 8560 | 53.47 | 7450 | 46.53 |
| 46 | 2084 | 0.4 | 1254 | 60.17 | 830 | 39.83 |
| 47 | 1998 | 0.4 | 1212 | 60.66 | 786 | 39.34 |
| 48 | 3797 | 0.7 | 2211 | 58.23 | 1586 | 41.77 |
| 49 | 1484 | 0.3 | 844 | 56.87 | 640 | 43.13 |
| 50 | 14588 | 2.6 | 7654 | 52.47 | 6934 | 47.53 |
| 51 | 1379 | 0.2 | 895 | 64.90 | 484 | 35.10 |
| 52 | 3375 | 0.6 | 2077 | 61.54 | 1298 | 38.46 |
| 53 | 1279 | 0.2 | 791 | 61.85 | 488 | 38.15 |
| 54 | 1146 | 0.2 | 675 | 58.90 | 471 | 41.10 |
| 55 | 9938 | 1.8 | 5044 | 50.75 | 4894 | 49.25 |
| 56 | 1313 | 0.2 | 806 | 61.39 | 507 | 38.61 |
| 57 | 1002 | 0.2 | 629 | 62.77 | 373 | 37.23 |
| 58 | 1746 | 0.3 | 1008 | 57.73 | 738 | 42.27 |
| 59 | 832 | 0.2 | 451 | 54.21 | 381 | 45.79 |
| 60 | 10999 | 2.0 | 5771 | 52.47 | 5228 | 47.53 |
| 61 | 562 | 0.1 | 338 | 60.14 | 224 | 39.86 |
| 62 | 1746 | 0.3 | 1053 | 60.31 | 693 | 39.69 |
| 63 | 753 | 0.1 | 464 | 61.62 | 289 | 38.38 |
| 64 | 645 | 0.1 | 402 | 62.33 | 243 | 37.67 |
| 65 | 7266 | 1.3 | 3984 | 54.83 | 3282 | 45.17 |
| 66 | 615 | 0.1 | 400 | 65.04 | 215 | 34.96 |
| 67 | 544 | 0.1 | 364 | 66.91 | 180 | 33.09 |
| 68 | 867 | 0.2 | 520 | 59.98 | 347 | 40.02 |
| 69 | 437 | 0.1 | 270 | 61.78 | 167 | 38.22 |
| 70 | 6235 | 1.1 | 3544 | 56.84 | 2691 | 43.16 |
| 71 | 220 | 0.0 | 136 | 61.82 | 84 | 38.18 |
| 72 | 662 | 0.1 | 441 | 66.62 | 221 | 33.38 |
| 73 | 222 | 0.0 | 141 | 63.51 | 81 | 36.49 |
| 74 | 244 | 0.0 | 146 | 59.84 | 98 | 40.16 |
| 75 | 2280 | 0.4 | 1277 | 56.01 | 1003 | 43.99 |
| 76 | 209 | 0.0 | 135 | 64.59 | 74 | 35.41 |
| 77 | 152 | 0.0 | 98 | 64.47 | 54 | 35.53 |
| 78 | 243 | 0.0 | 141 | 58.02 | 102 | 41.98 |
| 79 | 120 | 0.0 | 76 | 63.33 | 44 | 36.67 |
| 80 | 1882 | 0.3 | 950 | 50.48 | 932 | 49.52 |
| 81 | 68 | 0.0 | 32 | 47.06 | 36 | 52.94 |
| 82 | 176 | 0.0 | 85 | 48.30 | 91 | 51.70 |
| 83 | 55 | 0.0 | 30 | 54.55 | 25 | 45.45 |
| 84 | 97 | 0.0 | 56 | 57.73 | 41 | 42.27 |

| Single Year Age, City Corporation and Upazila | Total | | Male | | Female | |
|---|--------|---------|--------|---------|--------|---------|
| | Number | Percent | Number | Percent | Number | Percent |
| 1 | 2 | 3 | 4 | 5 | 6 | 7 |
| 85 | 613 | 0.1 | 293 | 47.80 | 320 | 52.20 |
| 86 | 47 | 0.0 | 30 | 63.83 | 17 | 36.17 |
| 87 | 40 | 0.0 | 22 | 55.00 | 18 | 45.00 |
| 88 | 58 | 0.0 | 31 | 53.45 | 27 | 46.55 |
| 89 | 34 | 0.0 | 14 | 41.18 | 20 | 58.82 |
| 90 | 512 | 0.1 | 209 | 40.82 | 303 | 59.18 |
| 91 | 26 | 0.0 | 11 | 42.31 | 15 | 57.69 |
| 92 | 49 | 0.0 | 25 | 51.02 | 24 | 48.98 |
| 93 | 16 | 0.0 | 6 | 37.50 | 10 | 62.50 |
| 94 | 22 | 0.0 | 9 | 40.91 | 13 | 59.09 |
| 95 | 184 | 0.0 | 73 | 39.67 | 111 | 60.33 |
| 96 | 21 | 0.0 | 13 | 61.90 | 8 | 38.10 |
| 97 | 25 | 0.0 | 13 | 52.00 | 12 | 48.00 |
| 98 | 37 | 0.0 | 20 | 54.05 | 17 | 45.95 |
| 99 | 14 | 0.0 | 5 | 35.71 | 9 | 64.29 |
| 100 and above | 11 | 0.0 | 10 | 90.91 | 1 | 9.09 |

Table P07 Persons with Disabilities by Type, Sex, City Corporation and Upazila, 2022

| City Corporation, Upazila and Sex | Type of Disabilities | | | | | | | | | | | | |
|-------------------------------------|----------------------|-------------------------------------|---------------------|--------------------------------------|-------------------|-------------------|-------------------------|--------------------|----------------|----------------|---------------|-----------------------|------------------|
| | Total | Autism or Autism Spectrum Disorders | Physical Disability | Mental Illness Leading to Disability | Visual Disability | Speech Disability | Intellectual Disability | Hearing Disability | Deaf-Blindness | Cerebral Palsy | Down Syndrome | Multiple Disabilities | Other Disability |
| 1 | 2 | 3 | 4 | 5 | 6 | 7 | 8 | 9 | 10 | 11 | 12 | 13 | 14 |
| Narayanganj | 28564 | 1665 | 8012 | 3178 | 2343 | 3089 | 2137 | 963 | 80 | 325 | 405 | 3503 | 2864 |
| Male | 16508 | 995 | 4944 | 1882 | 1204 | 1682 | 1348 | 431 | 43 | 194 | 213 | 2009 | 1563 |
| Female | 12056 | 670 | 3068 | 1296 | 1139 | 1407 | 789 | 532 | 37 | 131 | 192 | 1494 | 1301 |
| Narayanganj City Corporation | 6933 | 410 | 1734 | 773 | 491 | 624 | 473 | 202 | 29 | 71 | 110 | 747 | 1269 |
| Male | 3957 | 247 | 1057 | 467 | 261 | 319 | 272 | 91 | 16 | 48 | 63 | 457 | 659 |
| Female | 2976 | 163 | 677 | 306 | 230 | 305 | 201 | 111 | 13 | 23 | 47 | 290 | 610 |
| Araihazar Upazila | 4225 | 227 | 1380 | 433 | 448 | 505 | 260 | 172 | 15 | 46 | 45 | 498 | 196 |
| Male | 2469 | 134 | 881 | 247 | 220 | 292 | 148 | 73 | 10 | 29 | 23 | 302 | 110 |
| Female | 1756 | 93 | 499 | 186 | 228 | 213 | 112 | 99 | 5 | 17 | 22 | 196 | 86 |
| Bandar Upazila | 1908 | 104 | 638 | 280 | 176 | 170 | 107 | 69 | 6 | 22 | 19 | 183 | 134 |
| Male | 1069 | 62 | 365 | 171 | 92 | 94 | 77 | 34 | 2 | 9 | 10 | 91 | 62 |
| Female | 839 | 42 | 273 | 109 | 84 | 76 | 30 | 35 | 4 | 13 | 9 | 92 | 72 |
| Narayanganj Sadar Upazila | 5766 | 391 | 1394 | 654 | 410 | 661 | 416 | 163 | 6 | 61 | 85 | 781 | 744 |
| Male | 3317 | 236 | 861 | 384 | 205 | 364 | 253 | 77 | 4 | 33 | 40 | 449 | 411 |
| Female | 2449 | 155 | 533 | 270 | 205 | 297 | 163 | 86 | 2 | 28 | 45 | 332 | 333 |
| Rupganj Upazila | 5022 | 259 | 1560 | 530 | 446 | 587 | 361 | 204 | 15 | 63 | 77 | 742 | 178 |
| Male | 2890 | 146 | 970 | 311 | 237 | 325 | 213 | 91 | 8 | 36 | 44 | 415 | 94 |
| Female | 2132 | 113 | 590 | 219 | 209 | 262 | 148 | 113 | 7 | 27 | 33 | 327 | 84 |
| Sonargaon Upazila | 4710 | 274 | 1306 | 508 | 372 | 542 | 520 | 153 | 9 | 62 | 69 | 552 | 343 |
| Male | 2806 | 170 | 810 | 302 | 189 | 288 | 385 | 65 | 3 | 39 | 33 | 295 | 227 |
| Female | 1904 | 104 | 496 | 206 | 183 | 254 | 135 | 88 | 6 | 23 | 36 | 257 | 116 |

Table P08 Literacy Rate of Population Aged 5 Years and above, 7 Years and above, 15 Years and above by Sex, Metro Thana, Paurashava, Union and Location, 2022

| Metro Thana, Paurashava, Union and Location | 5 Years and above | | | 7 Years and above | | | 15 Years and above | | |
|--|-------------------|--------------|--------------|-------------------|--------------|--------------|--------------------|--------------|--------------|
| | Total | Male | Female | Total | Male | Female | Total | Male | Female |
| 1 | 2 | 3 | 4 | 5 | 6 | 7 | 8 | 9 | 10 |
| Narayanganj | 78.52 | 80.14 | 76.80 | 79.24 | 80.97 | 77.38 | 76.58 | 78.82 | 74.20 |
| Rural | 77.04 | 78.76 | 75.19 | 77.74 | 79.59 | 75.76 | 74.78 | 77.16 | 72.26 |
| Urban | 80.68 | 82.14 | 79.13 | 81.41 | 82.97 | 79.74 | 79.17 | 81.22 | 77.00 |
| Narayanganj City Corporation | 82.96 | 84.40 | 81.41 | 83.66 | 85.20 | 82.00 | 81.71 | 83.69 | 79.61 |
| Bandar Thana | 80.56 | 82.34 | 78.71 | 81.13 | 83.04 | 79.16 | 78.42 | 80.85 | 75.94 |
| Ward No. 19 | 80.64 | 82.71 | 78.41 | 81.05 | 83.22 | 78.70 | 78.05 | 80.81 | 75.11 |
| Ward No. 20 | 79.78 | 80.79 | 78.78 | 80.20 | 81.41 | 79.02 | 77.15 | 78.81 | 75.55 |
| Ward No. 21 | 80.31 | 82.21 | 78.31 | 80.85 | 82.91 | 78.70 | 77.81 | 80.49 | 75.03 |
| Ward No. 22 | 83.87 | 85.44 | 82.26 | 84.42 | 86.07 | 82.73 | 82.32 | 84.49 | 80.13 |
| Ward No. 23 | 76.32 | 77.95 | 74.63 | 77.10 | 78.84 | 75.30 | 74.06 | 76.44 | 71.63 |
| Ward No. 24 | 81.05 | 82.61 | 79.51 | 81.51 | 83.22 | 79.82 | 78.55 | 80.59 | 76.56 |
| Ward No. 25 | 81.39 | 84.21 | 78.40 | 82.01 | 85.01 | 78.84 | 79.15 | 82.62 | 75.69 |
| Ward No. 26 | 83.79 | 86.49 | 80.97 | 84.26 | 87.01 | 81.36 | 81.97 | 85.19 | 78.70 |
| Ward No. 27 | 79.06 | 81.08 | 76.86 | 79.79 | 81.94 | 77.45 | 77.47 | 80.15 | 74.53 |
| Narayanganj Sadar Thana | 83.61 | 84.95 | 82.17 | 84.35 | 85.78 | 82.80 | 82.61 | 84.44 | 80.63 |
| Ward No. 01 | 85.18 | 85.90 | 84.44 | 85.92 | 86.78 | 85.03 | 84.21 | 85.35 | 83.06 |
| Ward No. 02 | 85.60 | 86.89 | 84.23 | 86.42 | 87.79 | 84.97 | 85.01 | 86.89 | 82.99 |
| Ward No. 03 | 84.79 | 86.22 | 83.04 | 85.63 | 87.03 | 83.91 | 83.64 | 85.26 | 81.76 |
| Ward No. 04 | 78.71 | 79.08 | 78.31 | 79.73 | 80.05 | 79.38 | 77.45 | 78.28 | 76.54 |
| Ward No. 05 | 84.85 | 86.10 | 83.60 | 85.75 | 87.23 | 84.27 | 83.92 | 85.72 | 82.16 |
| Ward No. 06 | 78.28 | 79.50 | 77.01 | 79.02 | 80.41 | 77.58 | 76.85 | 78.81 | 74.81 |
| Ward No. 07 | 88.41 | 89.42 | 87.38 | 89.17 | 90.34 | 87.97 | 88.12 | 89.48 | 86.73 |
| Ward No. 08 | 81.63 | 83.60 | 79.57 | 82.55 | 84.75 | 80.26 | 80.97 | 83.74 | 78.08 |
| Ward No. 09 | 82.22 | 84.24 | 79.89 | 83.08 | 85.14 | 80.69 | 80.63 | 83.20 | 77.68 |
| Ward No. 10 | 81.67 | 84.42 | 78.37 | 82.14 | 85.12 | 78.56 | 80.73 | 84.18 | 76.50 |
| Ward No. 11 | 82.71 | 84.64 | 80.52 | 83.37 | 85.35 | 81.12 | 81.59 | 83.94 | 78.90 |
| Ward No. 12 | 82.84 | 84.29 | 81.26 | 83.32 | 84.95 | 81.56 | 81.63 | 83.65 | 79.46 |
| Ward No. 13 | 90.11 | 91.21 | 88.95 | 90.73 | 91.87 | 89.52 | 89.94 | 91.47 | 88.37 |
| Ward No. 14 | 87.63 | 89.30 | 85.83 | 88.10 | 89.84 | 86.21 | 86.64 | 88.90 | 84.19 |
| Ward No. 15 | 85.79 | 87.24 | 84.17 | 86.11 | 87.60 | 84.47 | 84.63 | 86.59 | 82.48 |
| Ward No. 16 | 83.33 | 84.64 | 81.77 | 83.86 | 85.19 | 82.27 | 82.10 | 83.89 | 79.98 |
| Ward No. 17 | 82.23 | 83.60 | 80.86 | 82.77 | 84.18 | 81.34 | 80.53 | 82.46 | 78.60 |
| Ward No. 18 | 74.94 | 75.67 | 74.20 | 75.80 | 76.65 | 74.94 | 73.03 | 74.44 | 71.59 |
| Araihazar Upazila | 68.64 | 69.89 | 67.39 | 69.34 | 70.73 | 67.95 | 64.43 | 66.51 | 62.40 |
| Rural | 67.93 | 69.31 | 66.56 | 68.64 | 70.17 | 67.14 | 63.61 | 65.82 | 61.47 |
| Urban | 71.54 | 72.23 | 70.85 | 72.20 | 73.01 | 71.37 | 67.80 | 69.26 | 66.31 |
| Araihazar Paurashava | 76.39 | 77.15 | 75.61 | 76.82 | 77.73 | 75.91 | 72.98 | 74.58 | 71.36 |
| Ward No. 01 | 81.11 | 81.37 | 80.86 | 81.79 | 82.40 | 81.21 | 78.59 | 79.24 | 77.98 |

| Metro Thana, Paurashava, Union and Location | 5 Years and above | | | 7 Years and above | | | 15 Years and above | | |
|--|-------------------|--------------|--------------|-------------------|--------------|--------------|--------------------|--------------|--------------|
| | Total | Male | Female | Total | Male | Female | Total | Male | Female |
| 1 | 2 | 3 | 4 | 5 | 6 | 7 | 8 | 9 | 10 |
| Ward No. 02 | 70.52 | 72.25 | 68.79 | 70.43 | 72.57 | 68.26 | 66.00 | 68.29 | 63.80 |
| Ward No. 03 | 64.87 | 65.61 | 64.14 | 65.07 | 65.79 | 64.36 | 58.82 | 60.04 | 57.59 |
| Ward No. 04 | 77.37 | 79.98 | 74.83 | 77.95 | 80.69 | 75.27 | 74.70 | 78.63 | 70.76 |
| Ward No. 05 | 72.62 | 74.44 | 70.61 | 73.23 | 75.15 | 71.09 | 69.67 | 72.76 | 66.19 |
| Ward No. 06 | 73.23 | 75.14 | 71.26 | 73.56 | 75.70 | 71.38 | 69.47 | 72.63 | 66.23 |
| Ward No. 07 | 71.54 | 71.23 | 71.85 | 72.00 | 71.70 | 72.31 | 68.28 | 68.41 | 68.15 |
| Ward No. 08 | 85.90 | 85.66 | 86.12 | 86.32 | 86.17 | 86.46 | 83.36 | 83.80 | 82.92 |
| Ward No. 09 | 78.56 | 78.13 | 78.98 | 79.05 | 78.70 | 79.40 | 75.02 | 74.70 | 75.34 |
| Gopaldi Paurashava | 67.76 | 68.42 | 67.07 | 68.61 | 69.39 | 67.81 | 63.82 | 65.20 | 62.41 |
| Ward No. 01 | 69.49 | 70.98 | 67.82 | 70.17 | 71.79 | 68.34 | 65.84 | 68.85 | 62.34 |
| Ward No. 02 | 69.56 | 70.11 | 69.03 | 70.65 | 71.20 | 70.12 | 65.86 | 67.21 | 64.55 |
| Ward No. 03 | 72.66 | 74.27 | 70.86 | 73.32 | 75.05 | 71.37 | 67.90 | 68.50 | 67.32 |
| Ward No. 04 | 66.92 | 66.67 | 67.19 | 67.22 | 67.11 | 67.35 | 62.23 | 61.99 | 62.47 |
| Ward No. 05 | 71.07 | 73.14 | 68.99 | 72.23 | 74.57 | 69.87 | 68.85 | 71.74 | 65.97 |
| Ward No. 06 | 79.63 | 80.12 | 79.15 | 81.06 | 81.76 | 80.37 | 78.34 | 79.39 | 77.30 |
| Ward No. 07 | 57.68 | 58.62 | 56.74 | 58.56 | 59.51 | 57.61 | 52.38 | 54.73 | 50.03 |
| Ward No. 08 | 56.48 | 55.65 | 57.30 | 57.34 | 56.67 | 58.02 | 51.96 | 52.38 | 51.54 |
| Ward No. 09 | 62.64 | 61.70 | 63.52 | 63.46 | 62.53 | 64.34 | 56.29 | 56.01 | 56.56 |
| Bishnandi Union | 61.07 | 62.91 | 59.34 | 61.81 | 63.87 | 59.88 | 55.15 | 58.14 | 52.42 |
| Brahmandi Union | 74.18 | 75.44 | 72.91 | 74.50 | 75.78 | 73.20 | 70.24 | 71.93 | 68.57 |
| Duptara Union | 75.47 | 76.77 | 74.05 | 76.40 | 77.82 | 74.85 | 72.96 | 75.07 | 70.66 |
| Fatehpur Union | 67.65 | 67.93 | 67.36 | 68.29 | 68.61 | 67.94 | 63.97 | 64.67 | 63.25 |
| Hajjadi Union | 65.67 | 65.95 | 65.41 | 66.32 | 66.91 | 65.77 | 61.13 | 62.36 | 60.01 |
| Kalapaharia Union | 60.10 | 62.08 | 58.38 | 60.82 | 62.97 | 58.97 | 53.15 | 55.76 | 51.00 |
| Khakkanda Union | 60.41 | 62.38 | 58.69 | 61.25 | 63.40 | 59.39 | 54.49 | 56.93 | 52.45 |
| Mahmudpur Union | 61.56 | 61.99 | 61.14 | 62.39 | 62.95 | 61.84 | 56.84 | 58.15 | 55.58 |
| Satgram Union | 74.46 | 75.62 | 73.19 | 75.18 | 76.51 | 73.73 | 71.35 | 73.36 | 69.16 |
| Uchitpur Union | 63.90 | 64.37 | 63.47 | 64.77 | 65.32 | 64.27 | 58.65 | 59.38 | 57.99 |
| Bandar Upazila | 77.99 | 79.62 | 76.30 | 78.50 | 80.27 | 76.67 | 75.16 | 77.39 | 72.90 |
| Rural | 77.94 | 79.61 | 76.21 | 78.42 | 80.24 | 76.53 | 75.07 | 77.37 | 72.72 |
| Urban | 78.48 | 79.72 | 77.30 | 79.29 | 80.55 | 78.09 | 76.05 | 77.51 | 74.70 |
| Bandar Union | 78.45 | 79.47 | 77.44 | 78.99 | 80.16 | 77.85 | 75.57 | 77.04 | 74.17 |
| Dhamgar Union | 76.17 | 78.03 | 74.27 | 76.60 | 78.55 | 74.59 | 73.07 | 75.61 | 70.48 |
| Kalagachhia Union | 81.24 | 83.18 | 79.36 | 81.72 | 83.85 | 79.65 | 78.46 | 81.05 | 75.99 |
| Madanpur Union | 77.96 | 79.82 | 75.77 | 78.54 | 80.46 | 76.26 | 75.86 | 78.38 | 72.85 |
| Musapur Union | 74.50 | 76.02 | 72.95 | 75.05 | 76.75 | 73.31 | 71.05 | 72.95 | 69.19 |
| Narayanganj Sadar Upazila | 79.80 | 81.32 | 78.13 | 80.59 | 82.21 | 78.82 | 78.62 | 80.63 | 76.42 |
| Rural | 80.12 | 81.68 | 78.39 | 80.90 | 82.55 | 79.06 | 78.98 | 81.02 | 76.72 |
| Urban | 77.18 | 78.22 | 76.14 | 78.07 | 79.27 | 76.88 | 75.55 | 77.11 | 74.01 |
| Alirtek Union | 75.15 | 75.65 | 74.66 | 76.21 | 76.97 | 75.48 | 72.44 | 73.45 | 71.50 |

| Metro Thana, Paurashava, Union and Location | 5 Years and above | | | 7 Years and above | | | 15 Years and above | | |
|--|-------------------|--------------|--------------|-------------------|--------------|--------------|--------------------|--------------|--------------|
| | Total | Male | Female | Total | Male | Female | Total | Male | Female |
| 1 | 2 | 3 | 4 | 5 | 6 | 7 | 8 | 9 | 10 |
| Baktabali Union | 75.75 | 76.84 | 74.70 | 76.56 | 77.86 | 75.32 | 73.09 | 74.78 | 71.51 |
| Enayetnagar Union | 80.71 | 82.07 | 79.21 | 81.39 | 82.84 | 79.78 | 79.78 | 81.62 | 77.73 |
| Fatullah Union | 78.44 | 80.00 | 76.70 | 79.24 | 80.90 | 77.38 | 77.35 | 79.40 | 75.05 |
| Gognagar Union | 81.26 | 82.70 | 79.78 | 82.04 | 83.70 | 80.33 | 79.65 | 81.77 | 77.50 |
| Kashipur Union | 81.04 | 82.34 | 79.61 | 81.82 | 83.20 | 80.30 | 79.87 | 81.59 | 78.00 |
| Kutubpur Union | 80.56 | 82.29 | 78.64 | 81.39 | 83.20 | 79.39 | 79.47 | 81.67 | 77.06 |
| Rupganj Upazila | 78.02 | 79.99 | 75.86 | 78.70 | 80.79 | 76.42 | 75.99 | 78.64 | 73.10 |
| Rural | 78.40 | 80.49 | 76.13 | 79.04 | 81.25 | 76.64 | 76.14 | 78.90 | 73.16 |
| Urban | 77.48 | 79.29 | 75.48 | 78.21 | 80.13 | 76.10 | 75.78 | 78.28 | 73.02 |
| Kanchan Paurashava | 78.13 | 80.30 | 75.91 | 78.95 | 81.32 | 76.53 | 75.69 | 78.80 | 72.54 |
| Ward No. 01 | 76.98 | 78.57 | 75.39 | 77.35 | 79.03 | 75.70 | 73.17 | 74.96 | 71.49 |
| Ward No. 02 | 71.96 | 72.65 | 71.30 | 72.50 | 73.46 | 71.59 | 68.00 | 69.74 | 66.35 |
| Ward No. 03 | 82.30 | 85.39 | 78.89 | 82.84 | 86.32 | 78.99 | 80.02 | 84.45 | 75.03 |
| Ward No. 04 | 73.45 | 75.74 | 71.22 | 75.05 | 77.80 | 72.39 | 69.87 | 72.68 | 67.39 |
| Ward No. 05 | 76.94 | 79.27 | 74.65 | 77.83 | 80.32 | 75.38 | 75.40 | 79.03 | 71.78 |
| Ward No. 06 | 86.18 | 88.72 | 83.36 | 86.71 | 89.35 | 83.74 | 84.58 | 87.80 | 81.08 |
| Ward No. 07 | 78.80 | 81.02 | 76.57 | 79.57 | 81.77 | 77.39 | 76.26 | 79.56 | 72.86 |
| Ward No. 08 | 74.81 | 76.24 | 73.31 | 76.43 | 78.24 | 74.54 | 73.86 | 76.26 | 71.38 |
| Ward No. 09 | 80.77 | 82.82 | 78.48 | 81.36 | 83.44 | 79.07 | 78.96 | 81.91 | 75.70 |
| Taraba Paurashava | 76.77 | 78.48 | 74.86 | 77.54 | 79.33 | 75.53 | 75.47 | 77.78 | 72.85 |
| Ward No. 01 | 78.21 | 79.81 | 76.40 | 78.58 | 80.35 | 76.58 | 75.75 | 77.99 | 73.20 |
| Ward No. 02 | 75.85 | 77.29 | 74.27 | 76.38 | 77.99 | 74.62 | 73.30 | 75.51 | 70.88 |
| Ward No. 03 | 74.66 | 76.14 | 73.15 | 75.13 | 76.76 | 73.48 | 72.72 | 74.83 | 70.54 |
| Ward No. 04 | 83.86 | 85.47 | 82.07 | 84.33 | 85.84 | 82.66 | 82.59 | 84.48 | 80.47 |
| Ward No. 05 | 75.74 | 77.22 | 74.00 | 76.62 | 78.03 | 74.95 | 74.45 | 76.40 | 72.10 |
| Ward No. 06 | 79.98 | 81.94 | 77.74 | 80.77 | 82.77 | 78.47 | 79.27 | 81.70 | 76.41 |
| Ward No. 07 | 77.27 | 78.61 | 75.76 | 78.04 | 79.45 | 76.45 | 75.15 | 77.11 | 72.97 |
| Ward No. 08 | 75.87 | 77.97 | 73.48 | 76.74 | 79.04 | 74.14 | 74.39 | 77.22 | 71.14 |
| Ward No. 09 | 74.04 | 75.82 | 72.07 | 75.01 | 76.94 | 72.87 | 73.26 | 75.75 | 70.48 |
| Bholaba Union | 75.67 | 76.90 | 74.53 | 76.08 | 77.53 | 74.73 | 71.74 | 73.58 | 70.10 |
| Bhulta Union | 79.11 | 80.66 | 77.32 | 79.92 | 81.60 | 77.99 | 77.68 | 79.93 | 75.05 |
| Daudpur Union | 81.74 | 83.69 | 79.78 | 82.12 | 84.23 | 80.00 | 78.89 | 81.45 | 76.38 |
| Golakandail Union | 80.10 | 82.22 | 77.62 | 80.83 | 83.02 | 78.25 | 78.80 | 81.45 | 75.67 |
| Kayetpara Union | 75.96 | 78.64 | 73.18 | 76.62 | 79.41 | 73.74 | 73.15 | 76.63 | 69.58 |
| Murapara Union | 80.24 | 82.24 | 77.98 | 80.86 | 82.94 | 78.50 | 77.75 | 80.37 | 74.81 |
| Rupganj Union | 76.12 | 78.43 | 73.60 | 76.62 | 79.04 | 74.00 | 73.11 | 76.05 | 69.95 |
| Sonargaon Upazila | 77.41 | 79.00 | 75.72 | 78.04 | 79.78 | 76.20 | 74.71 | 77.02 | 72.26 |
| Rural | 76.71 | 78.33 | 74.99 | 77.32 | 79.10 | 75.45 | 73.77 | 76.09 | 71.34 |
| Urban | 80.29 | 81.71 | 78.76 | 81.01 | 82.58 | 79.31 | 78.53 | 80.79 | 76.08 |
| Sonargaon Paurashava | 84.67 | 86.20 | 83.01 | 85.45 | 87.08 | 83.70 | 83.34 | 85.60 | 80.87 |
| Ward No. 01 | 75.02 | 76.16 | 73.90 | 76.02 | 76.96 | 75.10 | 72.56 | 73.86 | 71.32 |

| Metro Thana, Paurashava, Union and Location | 5 Years and above | | | 7 Years and above | | | 15 Years and above | | |
|--|-------------------|-------|--------|-------------------|-------|--------|--------------------|-------|--------|
| | Total | Male | Female | Total | Male | Female | Total | Male | Female |
| 1 | 2 | 3 | 4 | 5 | 6 | 7 | 8 | 9 | 10 |
| Ward No. 02 | 87.13 | 89.93 | 83.05 | 88.04 | 90.82 | 83.97 | 86.92 | 90.15 | 82.24 |
| Ward No. 03 | 87.66 | 89.25 | 85.84 | 88.69 | 90.34 | 86.81 | 87.83 | 90.00 | 85.26 |
| Ward No. 04 | 87.86 | 89.33 | 86.33 | 88.46 | 89.95 | 86.91 | 86.72 | 88.59 | 84.81 |
| Ward No. 05 | 78.95 | 79.62 | 78.28 | 79.76 | 80.67 | 78.85 | 76.60 | 77.82 | 75.41 |
| Ward No. 06 | 85.53 | 87.00 | 84.02 | 86.01 | 87.45 | 84.53 | 84.40 | 86.66 | 82.08 |
| Ward No. 07 | 88.25 | 88.31 | 88.18 | 88.98 | 89.21 | 88.77 | 86.49 | 87.54 | 85.44 |
| Ward No. 08 | 88.85 | 90.69 | 86.85 | 89.37 | 91.39 | 87.17 | 87.30 | 89.92 | 84.53 |
| Ward No. 09 | 77.68 | 78.32 | 77.03 | 78.48 | 79.41 | 77.56 | 75.23 | 76.83 | 73.67 |
| Baidyer Bazar | 75.93 | 76.76 | 75.10 | 76.34 | 77.38 | 75.29 | 72.18 | 73.67 | 70.69 |
| Baradi Union | 69.15 | 69.72 | 68.63 | 69.43 | 70.18 | 68.76 | 63.75 | 64.63 | 62.99 |
| Jampur Union | 75.83 | 77.12 | 74.49 | 76.30 | 77.72 | 74.83 | 72.28 | 74.23 | 70.27 |
| Kanchpur Union | 80.29 | 81.83 | 78.53 | 81.10 | 82.76 | 79.20 | 78.95 | 80.99 | 76.61 |
| Mograpara Union | 82.56 | 83.61 | 81.50 | 83.15 | 84.30 | 82.00 | 80.58 | 82.31 | 78.80 |
| Noagaon Union | 71.26 | 72.62 | 70.02 | 71.65 | 73.28 | 70.16 | 66.58 | 68.87 | 64.52 |
| Pirojpur Union | 79.38 | 81.77 | 76.40 | 79.98 | 82.42 | 76.91 | 77.21 | 80.32 | 73.23 |
| Sadipur Union | 72.35 | 73.38 | 71.28 | 73.26 | 74.49 | 71.97 | 69.50 | 71.40 | 67.52 |
| Sanmandi Union | 74.42 | 76.74 | 72.14 | 74.88 | 77.33 | 72.47 | 70.55 | 73.49 | 67.71 |
| Shambhupura Union | 76.18 | 77.41 | 75.05 | 76.75 | 78.19 | 75.42 | 72.27 | 73.66 | 71.04 |

Table P09 Currently Student Aged 5-29 Years by Sex, Metro Thana, Paurashava, Union and Location, 2022

| Metro Thana, Paurashava, Union and Location | Total | | 5-9 Years | | 10-14 Years | | 15-19 Years | | 20-24 Years | | 25-29 Years | |
|--|---------------|---------------|---------------|---------------|---------------|---------------|--------------|--------------|--------------|--------------|--------------|-------------|
| | Male | Female | Male | Female | Male | Female | Male | Female | Male | Female | Male | Female |
| 1 | 2 | 3 | 4 | 5 | 6 | 7 | 8 | 9 | 10 | 11 | 12 | 13 |
| Narayanganj | 440007 | 398473 | 132649 | 124914 | 151441 | 141556 | 95931 | 92476 | 45781 | 31583 | 14205 | 7944 |
| Rural | 259739 | 233065 | 80185 | 75615 | 90706 | 84090 | 56067 | 53018 | 25256 | 16283 | 7525 | 4059 |
| Urban | 180268 | 165408 | 52464 | 49299 | 60735 | 57466 | 39864 | 39458 | 20525 | 15300 | 6680 | 3885 |
| Narayanganj City Corporation | 112402 | 101984 | 31652 | 29189 | 37644 | 34473 | 25313 | 24644 | 13754 | 10862 | 4039 | 2816 |
| Bandar Thana | 23957 | 22337 | 7422 | 6921 | 8498 | 7961 | 5106 | 5119 | 2283 | 1891 | 648 | 445 |
| Ward No. 19 | 1851 | 1690 | 568 | 550 | 715 | 617 | 390 | 345 | 138 | 138 | 40 | 40 |
| Ward No. 20 | 2262 | 2181 | 767 | 669 | 809 | 848 | 476 | 486 | 169 | 144 | 41 | 34 |
| Ward No. 21 | 3571 | 3188 | 1032 | 945 | 1143 | 1177 | 884 | 751 | 425 | 267 | 87 | 48 |
| Ward No. 22 | 5214 | 5122 | 1661 | 1492 | 1739 | 1712 | 1053 | 1208 | 577 | 580 | 184 | 130 |
| Ward No. 23 | 3564 | 3559 | 1172 | 1098 | 1261 | 1335 | 700 | 784 | 330 | 260 | 101 | 82 |
| Ward No. 24 | 2689 | 2608 | 798 | 824 | 954 | 888 | 607 | 646 | 250 | 207 | 80 | 43 |
| Ward No. 25 | 1891 | 1380 | 521 | 426 | 796 | 507 | 374 | 330 | 162 | 97 | 38 | 20 |
| Ward No. 26 | 895 | 782 | 285 | 280 | 326 | 250 | 199 | 192 | 63 | 48 | 22 | 12 |
| Ward No. 27 | 2020 | 1827 | 618 | 637 | 755 | 627 | 423 | 377 | 169 | 150 | 55 | 36 |
| Narayanganj Sadar Thana | 88445 | 79647 | 24230 | 22268 | 29146 | 26512 | 20207 | 19525 | 11471 | 8971 | 3391 | 2371 |
| Ward No. 01 | 11230 | 10318 | 3184 | 3018 | 3713 | 3362 | 2500 | 2508 | 1406 | 1126 | 427 | 304 |
| Ward No. 02 | 6031 | 5831 | 1766 | 1688 | 1904 | 1926 | 1336 | 1376 | 774 | 673 | 251 | 168 |
| Ward No. 03 | 12641 | 8224 | 3137 | 2310 | 4309 | 2704 | 3004 | 2145 | 1809 | 858 | 382 | 207 |
| Ward No. 04 | 4824 | 5199 | 1401 | 1392 | 1815 | 2003 | 937 | 1260 | 491 | 427 | 180 | 117 |
| Ward No. 05 | 2710 | 2668 | 748 | 750 | 909 | 864 | 621 | 663 | 335 | 296 | 97 | 95 |
| Ward No. 06 | 2934 | 2953 | 950 | 914 | 971 | 1010 | 608 | 681 | 290 | 274 | 115 | 74 |
| Ward No. 07 | 3826 | 3862 | 1184 | 1169 | 1241 | 1254 | 800 | 975 | 476 | 374 | 125 | 90 |
| Ward No. 08 | 5941 | 5445 | 1714 | 1664 | 2160 | 1999 | 1324 | 1194 | 576 | 473 | 167 | 115 |
| Ward No. 09 | 6067 | 4587 | 1516 | 1309 | 1884 | 1622 | 1633 | 1105 | 841 | 423 | 193 | 128 |
| Ward No. 10 | 2369 | 2046 | 587 | 588 | 740 | 665 | 620 | 517 | 321 | 220 | 101 | 56 |
| Ward No. 11 | 3339 | 3098 | 842 | 754 | 1002 | 959 | 751 | 804 | 522 | 432 | 222 | 149 |
| Ward No. 12 | 5105 | 4599 | 1262 | 1149 | 1533 | 1391 | 1297 | 1163 | 753 | 723 | 260 | 173 |
| Ward No. 13 | 6392 | 5740 | 1466 | 1326 | 2024 | 1600 | 1505 | 1555 | 1030 | 997 | 367 | 262 |
| Ward No. 14 | 3505 | 3525 | 938 | 923 | 1100 | 1198 | 851 | 830 | 499 | 465 | 117 | 109 |
| Ward No. 15 | 2050 | 1883 | 527 | 443 | 649 | 579 | 459 | 482 | 306 | 285 | 109 | 94 |
| Ward No. 16 | 3316 | 3142 | 1058 | 895 | 1082 | 1106 | 709 | 751 | 384 | 316 | 83 | 74 |
| Ward No. 17 | 2954 | 3148 | 879 | 926 | 1018 | 1045 | 617 | 771 | 330 | 324 | 110 | 82 |
| Ward No. 18 | 3211 | 3379 | 1071 | 1050 | 1092 | 1225 | 635 | 745 | 328 | 285 | 85 | 74 |
| Araihazar Upazila | 53426 | 52772 | 17566 | 17203 | 18961 | 19979 | 11415 | 12042 | 4312 | 2819 | 1172 | 729 |
| Rural | 43049 | 41975 | 14267 | 13854 | 15409 | 15962 | 9075 | 9480 | 3388 | 2113 | 910 | 566 |
| Urban | 10377 | 10797 | 3299 | 3349 | 3552 | 4017 | 2340 | 2562 | 924 | 706 | 262 | 163 |
| Araihazar Paurashava | 4788 | 5001 | 1463 | 1530 | 1506 | 1776 | 1149 | 1236 | 506 | 365 | 164 | 94 |
| Ward No. 01 | 377 | 353 | 126 | 120 | 128 | 115 | 81 | 88 | 34 | 21 | 8 | 9 |
| Ward No. 02 | 306 | 270 | 103 | 97 | 101 | 87 | 67 | 70 | 28 | 13 | 7 | 3 |

| Metro Thana, Paurashava, Union and Location | Total | | 5-9 Years | | 10-14 Years | | 15-19 Years | | 20-24 Years | | 25-29 Years | |
|--|---------------|--------------|--------------|--------------|--------------|--------------|--------------|--------------|--------------|-------------|-------------|-------------|
| | Male | Female | Male | Female | Male | Female | Male | Female | Male | Female | Male | Female |
| 1 | 2 | 3 | 4 | 5 | 6 | 7 | 8 | 9 | 10 | 11 | 12 | 13 |
| Ward No. 03 | 311 | 299 | 107 | 98 | 105 | 122 | 66 | 63 | 21 | 12 | 12 | 4 |
| Ward No. 04 | 422 | 534 | 146 | 151 | 135 | 182 | 87 | 141 | 36 | 56 | 18 | 4 |
| Ward No. 05 | 836 | 607 | 194 | 192 | 192 | 228 | 272 | 130 | 142 | 49 | 36 | 8 |
| Ward No. 06 | 519 | 522 | 168 | 187 | 166 | 174 | 128 | 118 | 44 | 32 | 13 | 11 |
| Ward No. 07 | 402 | 413 | 137 | 145 | 119 | 133 | 93 | 106 | 37 | 24 | 16 | 5 |
| Ward No. 08 | 1021 | 1320 | 280 | 337 | 358 | 511 | 235 | 349 | 117 | 91 | 31 | 32 |
| Ward No. 09 | 594 | 683 | 202 | 203 | 202 | 224 | 120 | 171 | 47 | 67 | 23 | 18 |
| Gopaldi Paurashava | 5056 | 5198 | 1671 | 1632 | 1830 | 1996 | 1092 | 1197 | 371 | 309 | 92 | 64 |
| Ward No. 01 | 752 | 843 | 269 | 308 | 264 | 317 | 158 | 171 | 48 | 39 | 13 | 8 |
| Ward No. 02 | 561 | 580 | 165 | 170 | 197 | 238 | 129 | 131 | 59 | 34 | 11 | 7 |
| Ward No. 03 | 666 | 418 | 216 | 123 | 262 | 128 | 155 | 123 | 31 | 39 | 2 | 5 |
| Ward No. 04 | 703 | 640 | 239 | 182 | 262 | 244 | 129 | 158 | 58 | 41 | 15 | 15 |
| Ward No. 05 | 441 | 450 | 135 | 143 | 145 | 158 | 114 | 116 | 38 | 28 | 9 | 5 |
| Ward No. 06 | 804 | 813 | 276 | 270 | 240 | 265 | 197 | 191 | 67 | 70 | 24 | 17 |
| Ward No. 07 | 409 | 518 | 167 | 167 | 142 | 222 | 69 | 112 | 25 | 15 | 6 | 2 |
| Ward No. 08 | 350 | 443 | 106 | 146 | 159 | 190 | 65 | 88 | 18 | 17 | 2 | 2 |
| Ward No. 09 | 370 | 493 | 98 | 123 | 159 | 234 | 76 | 107 | 27 | 26 | 10 | 3 |
| Bishnandi Union | 4720 | 4703 | 1506 | 1563 | 1795 | 1955 | 1003 | 944 | 320 | 188 | 96 | 53 |
| Brahmandi Union | 7281 | 6795 | 2332 | 2170 | 2594 | 2505 | 1573 | 1610 | 637 | 409 | 145 | 101 |
| Duptara Union | 5848 | 5556 | 1841 | 1807 | 2013 | 2067 | 1327 | 1241 | 544 | 360 | 123 | 81 |
| Fatehpur Union | 2967 | 2837 | 998 | 902 | 1059 | 985 | 602 | 735 | 237 | 174 | 71 | 41 |
| Haijadi Union | 3358 | 3501 | 1255 | 1272 | 1125 | 1268 | 651 | 763 | 245 | 157 | 82 | 41 |
| Kalapaharia Union | 3797 | 3648 | 1338 | 1292 | 1410 | 1483 | 721 | 703 | 241 | 132 | 87 | 38 |
| Khakkanda Union | 3333 | 3322 | 1054 | 1032 | 1126 | 1221 | 757 | 817 | 295 | 186 | 101 | 66 |
| Mahmudpur Union | 3162 | 3371 | 1048 | 1054 | 1223 | 1345 | 615 | 788 | 231 | 147 | 45 | 37 |
| Satgram Union | 6433 | 6163 | 2175 | 2042 | 2310 | 2361 | 1337 | 1399 | 499 | 284 | 112 | 77 |
| Uchitpur Union | 2683 | 2677 | 885 | 907 | 970 | 1017 | 588 | 609 | 186 | 108 | 54 | 36 |
| Bandar Upazila | 24059 | 21660 | 7815 | 7304 | 8793 | 8202 | 5060 | 4690 | 1814 | 1182 | 577 | 282 |
| Rural | 22030 | 19667 | 7103 | 6626 | 8069 | 7461 | 4646 | 4259 | 1682 | 1055 | 530 | 266 |
| Urban | 2029 | 1993 | 712 | 678 | 724 | 741 | 414 | 431 | 132 | 127 | 47 | 16 |
| Bandar Union | 4671 | 4656 | 1574 | 1542 | 1699 | 1703 | 982 | 1087 | 318 | 271 | 98 | 53 |
| Dhamgar Union | 3886 | 3576 | 1192 | 1198 | 1430 | 1414 | 898 | 754 | 281 | 164 | 85 | 46 |
| Kalagachhia Union | 6210 | 5961 | 2091 | 1972 | 2238 | 2251 | 1261 | 1315 | 471 | 341 | 149 | 82 |
| Madanpur Union | 4785 | 3910 | 1504 | 1344 | 1711 | 1463 | 921 | 800 | 479 | 247 | 170 | 56 |
| Musapur Union | 4507 | 3557 | 1454 | 1248 | 1715 | 1371 | 998 | 734 | 265 | 159 | 75 | 45 |
| Narayanganj Sadar Upazila | 104064 | 91487 | 30558 | 28418 | 35894 | 31476 | 22572 | 21188 | 11450 | 8306 | 3590 | 2099 |
| Rural | 92591 | 80497 | 26760 | 24841 | 31888 | 27536 | 20252 | 18670 | 10409 | 7552 | 3282 | 1898 |
| Urban | 11473 | 10990 | 3798 | 3577 | 4006 | 3940 | 2320 | 2518 | 1041 | 754 | 308 | 201 |
| Alirtek Union | 2345 | 2233 | 852 | 791 | 892 | 856 | 449 | 472 | 123 | 79 | 29 | 35 |
| Baktabali Union | 5522 | 5380 | 1983 | 1950 | 1977 | 2066 | 1104 | 1110 | 373 | 193 | 85 | 61 |

| Metro Thana, Paurashava, Union and Location | Total | | 5-9 Years | | 10-14 Years | | 15-19 Years | | 20-24 Years | | 25-29 Years | |
|--|--------------|--------------|--------------|--------------|--------------|--------------|--------------|--------------|-------------|-------------|-------------|-------------|
| | Male | Female | Male | Female | Male | Female | Male | Female | Male | Female | Male | Female |
| 1 | 2 | 3 | 4 | 5 | 6 | 7 | 8 | 9 | 10 | 11 | 12 | 13 |
| Enayetnagar Union | 14778 | 13414 | 4583 | 4161 | 5034 | 4767 | 3027 | 3042 | 1538 | 1154 | 596 | 290 |
| Fatullah Union | 24392 | 21485 | 6825 | 6315 | 8205 | 7175 | 5299 | 5123 | 3053 | 2295 | 1010 | 577 |
| Gognagar Union | 2987 | 2914 | 1090 | 928 | 1035 | 1085 | 578 | 679 | 221 | 182 | 63 | 40 |
| Kashipur Union | 15085 | 12605 | 4163 | 4024 | 5620 | 4418 | 3266 | 2862 | 1619 | 1020 | 417 | 281 |
| Kutubpur Union | 38955 | 33456 | 11062 | 10249 | 13131 | 11109 | 8849 | 7900 | 4523 | 3383 | 1390 | 815 |
| Rupganj Upazila | 80226 | 70302 | 24467 | 22947 | 27214 | 25354 | 17441 | 16118 | 8657 | 4768 | 2447 | 1115 |
| Rural | 49157 | 42148 | 15151 | 13884 | 16625 | 15259 | 10677 | 9578 | 5242 | 2757 | 1462 | 670 |
| Urban | 31069 | 28154 | 9316 | 9063 | 10589 | 10095 | 6764 | 6540 | 3415 | 2011 | 985 | 445 |
| Kanchan Paurashava | 7781 | 6918 | 2306 | 2188 | 2625 | 2529 | 1720 | 1685 | 906 | 435 | 224 | 81 |
| Ward No. 01 | 716 | 617 | 227 | 209 | 273 | 220 | 164 | 161 | 37 | 23 | 15 | 4 |
| Ward No. 02 | 816 | 842 | 245 | 277 | 283 | 320 | 191 | 187 | 76 | 45 | 21 | 13 |
| Ward No. 03 | 542 | 463 | 140 | 148 | 165 | 176 | 144 | 111 | 78 | 26 | 15 | 2 |
| Ward No. 04 | 1174 | 945 | 338 | 266 | 484 | 365 | 241 | 256 | 96 | 52 | 15 | 6 |
| Ward No. 05 | 1080 | 1076 | 303 | 334 | 325 | 372 | 264 | 276 | 142 | 86 | 46 | 8 |
| Ward No. 06 | 1454 | 1087 | 385 | 344 | 449 | 360 | 277 | 254 | 284 | 103 | 59 | 26 |
| Ward No. 07 | 810 | 838 | 269 | 269 | 239 | 319 | 160 | 184 | 109 | 58 | 33 | 8 |
| Ward No. 08 | 619 | 558 | 208 | 188 | 212 | 208 | 156 | 143 | 34 | 15 | 9 | 4 |
| Ward No. 09 | 570 | 492 | 191 | 153 | 195 | 189 | 123 | 113 | 50 | 27 | 11 | 10 |
| Taraba Paurashava | 18901 | 17315 | 5711 | 5638 | 6502 | 6180 | 4080 | 3956 | 1979 | 1241 | 629 | 300 |
| Ward No. 01 | 772 | 712 | 212 | 213 | 249 | 234 | 181 | 202 | 103 | 53 | 27 | 10 |
| Ward No. 02 | 861 | 755 | 211 | 225 | 304 | 273 | 211 | 175 | 102 | 63 | 33 | 19 |
| Ward No. 03 | 1887 | 1943 | 650 | 702 | 702 | 712 | 345 | 389 | 145 | 112 | 45 | 28 |
| Ward No. 04 | 1728 | 1582 | 531 | 502 | 571 | 534 | 369 | 411 | 190 | 116 | 67 | 19 |
| Ward No. 05 | 2007 | 1834 | 594 | 597 | 659 | 643 | 459 | 426 | 224 | 127 | 71 | 41 |
| Ward No. 06 | 2550 | 2366 | 781 | 782 | 844 | 864 | 507 | 496 | 319 | 178 | 99 | 46 |
| Ward No. 07 | 1785 | 1624 | 567 | 588 | 667 | 546 | 363 | 369 | 146 | 103 | 42 | 18 |
| Ward No. 08 | 1882 | 1709 | 614 | 500 | 565 | 625 | 419 | 419 | 195 | 137 | 89 | 28 |
| Ward No. 09 | 5429 | 4790 | 1551 | 1529 | 1941 | 1749 | 1226 | 1069 | 555 | 352 | 156 | 91 |
| Bholaba Union | 4964 | 4834 | 1726 | 1632 | 1692 | 1764 | 1049 | 1105 | 419 | 259 | 78 | 74 |
| Bhulta Union | 7904 | 6888 | 2519 | 2297 | 2619 | 2557 | 1589 | 1444 | 901 | 482 | 276 | 108 |
| Daudpur Union | 7204 | 6048 | 2028 | 1928 | 2402 | 2141 | 1835 | 1467 | 755 | 406 | 184 | 106 |
| Golakandail Union | 11270 | 9122 | 3650 | 3185 | 4108 | 3382 | 1994 | 1860 | 1144 | 567 | 374 | 128 |
| Kayetpara Union | 9195 | 8240 | 2756 | 2562 | 2991 | 3023 | 2148 | 2013 | 1033 | 516 | 267 | 126 |
| Murapara Union | 5342 | 4683 | 1581 | 1511 | 1903 | 1665 | 1143 | 1068 | 570 | 367 | 145 | 72 |
| Rupganj Union | 7665 | 6254 | 2190 | 2006 | 2372 | 2113 | 1883 | 1520 | 950 | 495 | 270 | 120 |
| Sonargaon Upazila | 65830 | 60268 | 20591 | 19853 | 22935 | 22072 | 14130 | 13794 | 5794 | 3646 | 2380 | 903 |
| Rural | 52912 | 48778 | 16904 | 16410 | 18715 | 17872 | 11417 | 11031 | 4535 | 2806 | 1341 | 659 |
| Urban | 12918 | 11490 | 3687 | 3443 | 4220 | 4200 | 2713 | 2763 | 1259 | 840 | 1039 | 244 |
| Sonargaon Paurashava | 6728 | 5766 | 1853 | 1679 | 2079 | 2136 | 1337 | 1409 | 650 | 426 | 809 | 116 |
| Ward No. 01 | 576 | 583 | 177 | 186 | 210 | 194 | 111 | 146 | 53 | 44 | 25 | 13 |

| Metro Thana, Paurashava, Union and Location | Total | | 5-9 Years | | 10-14 Years | | 15-19 Years | | 20-24 Years | | 25-29 Years | |
|--|-------|--------|-----------|--------|-------------|--------|-------------|--------|-------------|--------|-------------|--------|
| | Male | Female | Male | Female | Male | Female | Male | Female | Male | Female | Male | Female |
| 1 | 2 | 3 | 4 | 5 | 6 | 7 | 8 | 9 | 10 | 11 | 12 | 13 |
| Ward No. 02 | 1655 | 547 | 247 | 180 | 356 | 170 | 282 | 130 | 135 | 51 | 635 | 16 |
| Ward No. 03 | 622 | 624 | 205 | 192 | 209 | 249 | 115 | 121 | 71 | 53 | 22 | 9 |
| Ward No. 04 | 317 | 280 | 108 | 107 | 111 | 92 | 66 | 61 | 20 | 18 | 12 | 2 |
| Ward No. 05 | 434 | 435 | 136 | 124 | 148 | 148 | 86 | 116 | 49 | 37 | 15 | 10 |
| Ward No. 06 | 477 | 401 | 140 | 122 | 139 | 144 | 111 | 95 | 69 | 33 | 18 | 7 |
| Ward No. 07 | 705 | 1153 | 240 | 260 | 222 | 493 | 155 | 328 | 69 | 53 | 19 | 19 |
| Ward No. 08 | 1199 | 1017 | 359 | 338 | 429 | 359 | 251 | 220 | 122 | 83 | 38 | 17 |
| Ward No. 09 | 743 | 726 | 241 | 170 | 255 | 287 | 160 | 192 | 62 | 54 | 25 | 23 |
| Baidyer Bazar | 3516 | 3386 | 1198 | 1218 | 1208 | 1243 | 647 | 727 | 285 | 159 | 178 | 39 |
| Baradi Union | 3701 | 3706 | 1441 | 1343 | 1298 | 1407 | 661 | 762 | 230 | 157 | 71 | 37 |
| Jampur Union | 6928 | 6665 | 2174 | 2135 | 2480 | 2402 | 1506 | 1611 | 616 | 416 | 152 | 101 |
| Kanchpur Union | 11561 | 9636 | 3430 | 3177 | 4059 | 3463 | 2531 | 2145 | 1171 | 682 | 370 | 169 |
| Mograpara Union | 4986 | 5305 | 1577 | 1631 | 1678 | 1922 | 1097 | 1224 | 499 | 428 | 135 | 100 |
| Noagaon Union | 3125 | 3229 | 1015 | 1066 | 1133 | 1256 | 664 | 715 | 230 | 149 | 83 | 43 |
| Pirojpur Union | 8008 | 6937 | 2580 | 2389 | 2824 | 2430 | 1687 | 1595 | 689 | 430 | 228 | 93 |
| Sadipur Union | 7709 | 6969 | 2274 | 2201 | 2750 | 2638 | 1822 | 1665 | 674 | 376 | 189 | 89 |
| Sanmandi Union | 5682 | 5068 | 1789 | 1780 | 2000 | 1878 | 1335 | 1096 | 458 | 239 | 100 | 75 |
| Shambhupura Union | 3886 | 3601 | 1260 | 1234 | 1426 | 1297 | 843 | 845 | 292 | 184 | 65 | 41 |

Table P10 Population Aged 5 Years and above by Field of Education, Sex, Metro Thana, Paurashava, Union and Location, 2022

| Metro Thana, Paurashava, Union and Location | General | | | Technical | | | Religious | | | Others | | |
|--|----------------|----------------|----------------|--------------|--------------|-------------|---------------|---------------|--------------|--------------|--------------|--------------|
| | Total | Male | Female | Total | Male | Female | Total | Male | Female | Total | Male | Female |
| 1 | 2 | 3 | 4 | 5 | 6 | 7 | 8 | 9 | 10 | 11 | 12 | 13 |
| Narayanganj | 2638688 | 1362836 | 1275852 | 15527 | 11939 | 3588 | 222965 | 138889 | 84076 | 54128 | 26513 | 27615 |
| Rural | 1530334 | 792324 | 738010 | 8594 | 6604 | 1990 | 139819 | 86054 | 53765 | 32839 | 16196 | 16643 |
| Urban | 1108354 | 570512 | 537842 | 6933 | 5335 | 1598 | 83146 | 52835 | 30311 | 21289 | 10317 | 10972 |
| Narayanganj City Corporation | 700118 | 359304 | 340814 | 4296 | 3361 | 935 | 46524 | 31792 | 14732 | 13408 | 6486 | 6922 |
| Bandar Thana | 147044 | 74846 | 72198 | 567 | 468 | 99 | 9851 | 6513 | 3338 | 2990 | 1373 | 1617 |
| Ward No. 19 | 10762 | 5608 | 5154 | 38 | 33 | 5 | 859 | 561 | 298 | 38 | 19 | 19 |
| Ward No. 20 | 14198 | 7000 | 7198 | 40 | 34 | 6 | 539 | 412 | 127 | 67 | 29 | 38 |
| Ward No. 21 | 19531 | 10137 | 9394 | 73 | 64 | 9 | 1900 | 1093 | 807 | 318 | 131 | 187 |
| Ward No. 22 | 33431 | 16986 | 16445 | 135 | 117 | 18 | 1841 | 1169 | 672 | 959 | 431 | 528 |
| Ward No. 23 | 24667 | 12588 | 12079 | 66 | 46 | 20 | 954 | 653 | 301 | 632 | 289 | 343 |
| Ward No. 24 | 16079 | 7949 | 8130 | 25 | 19 | 6 | 1119 | 788 | 331 | 279 | 136 | 143 |
| Ward No. 25 | 10159 | 5094 | 5065 | 45 | 38 | 7 | 1024 | 818 | 206 | 89 | 46 | 43 |
| Ward No. 26 | 5697 | 2952 | 2745 | 21 | 17 | 4 | 452 | 288 | 164 | 89 | 29 | 60 |
| Ward No. 27 | 12520 | 6532 | 5988 | 124 | 100 | 24 | 1163 | 731 | 432 | 519 | 263 | 256 |
| Narayanganj Sadar Thana | 553074 | 284458 | 268616 | 3729 | 2893 | 836 | 36673 | 25279 | 11394 | 10418 | 5113 | 5305 |
| Ward No. 01 | 69435 | 34705 | 34730 | 582 | 439 | 143 | 5053 | 3302 | 1751 | 1238 | 610 | 628 |
| Ward No. 02 | 38520 | 19807 | 18713 | 278 | 201 | 77 | 2615 | 1601 | 1014 | 674 | 343 | 331 |
| Ward No. 03 | 46056 | 23648 | 22408 | 434 | 348 | 86 | 10021 | 7526 | 2495 | 1181 | 605 | 576 |
| Ward No. 04 | 29291 | 15159 | 14132 | 216 | 183 | 33 | 3764 | 1847 | 1917 | 822 | 438 | 384 |
| Ward No. 05 | 17506 | 8577 | 8929 | 224 | 172 | 52 | 1297 | 885 | 412 | 264 | 124 | 140 |
| Ward No. 06 | 22623 | 11564 | 11059 | 115 | 95 | 20 | 849 | 560 | 289 | 142 | 75 | 67 |
| Ward No. 07 | 32433 | 16332 | 16101 | 158 | 130 | 28 | 1101 | 718 | 383 | 124 | 60 | 64 |
| Ward No. 08 | 47994 | 24634 | 23360 | 337 | 277 | 60 | 2340 | 1540 | 800 | 566 | 282 | 284 |
| Ward No. 09 | 29361 | 15302 | 14059 | 239 | 202 | 37 | 3123 | 2359 | 764 | 377 | 189 | 188 |
| Ward No. 10 | 17387 | 9542 | 7845 | 69 | 62 | 7 | 697 | 568 | 129 | 321 | 145 | 176 |
| Ward No. 11 | 23838 | 12814 | 11024 | 118 | 105 | 13 | 492 | 360 | 132 | 450 | 199 | 251 |
| Ward No. 12 | 31591 | 16377 | 15214 | 268 | 186 | 82 | 1100 | 899 | 201 | 1378 | 676 | 702 |
| Ward No. 13 | 38387 | 19533 | 18854 | 165 | 125 | 40 | 1110 | 964 | 146 | 405 | 188 | 217 |
| Ward No. 14 | 25344 | 13244 | 12100 | 97 | 73 | 24 | 576 | 401 | 175 | 457 | 221 | 236 |
| Ward No. 15 | 13552 | 7173 | 6379 | 102 | 77 | 25 | 131 | 104 | 27 | 221 | 112 | 109 |
| Ward No. 16 | 23699 | 12888 | 10811 | 150 | 89 | 61 | 990 | 749 | 241 | 973 | 455 | 518 |
| Ward No. 17 | 21703 | 10917 | 10786 | 78 | 57 | 21 | 503 | 368 | 135 | 278 | 134 | 144 |
| Ward No. 18 | 24354 | 12242 | 12112 | 99 | 72 | 27 | 911 | 528 | 383 | 547 | 257 | 290 |
| Araihazar Upazila | 272128 | 137811 | 134317 | 1022 | 714 | 308 | 31007 | 16149 | 14858 | 6351 | 3082 | 3269 |
| Rural | 217303 | 109886 | 107417 | 727 | 529 | 198 | 25082 | 13183 | 11899 | 5430 | 2634 | 2796 |
| Urban | 54825 | 27925 | 26900 | 295 | 185 | 110 | 5925 | 2966 | 2959 | 921 | 448 | 473 |
| Araihazar Paurashava | 24442 | 12447 | 11995 | 208 | 139 | 69 | 2572 | 1184 | 1388 | 436 | 209 | 227 |
| Ward No. 01 | 2064 | 1033 | 1031 | 12 | 5 | 7 | 142 | 65 | 77 | 0 | 0 | 0 |

| Metro Thana, Paurashava, Union and Location | General | | | Technical | | | Religious | | | Others | | |
|--|---------------|---------------|---------------|-------------|-------------|-------------|--------------|--------------|--------------|--------------|-------------|-------------|
| | Total | Male | Female | Total | Male | Female | Total | Male | Female | Total | Male | Female |
| 1 | 2 | 3 | 4 | 5 | 6 | 7 | 8 | 9 | 10 | 11 | 12 | 13 |
| Ward No. 02 | 1648 | 854 | 794 | 6 | 6 | 0 | 150 | 63 | 87 | 3 | 3 | 0 |
| Ward No. 03 | 1520 | 742 | 778 | 1 | 1 | 0 | 210 | 130 | 80 | 24 | 12 | 12 |
| Ward No. 04 | 2832 | 1453 | 1379 | 28 | 14 | 14 | 188 | 82 | 106 | 86 | 36 | 50 |
| Ward No. 05 | 3464 | 1860 | 1604 | 31 | 22 | 9 | 244 | 120 | 124 | 52 | 25 | 27 |
| Ward No. 06 | 2670 | 1387 | 1283 | 14 | 9 | 5 | 244 | 129 | 115 | 1 | 0 | 1 |
| Ward No. 07 | 2327 | 1167 | 1160 | 9 | 7 | 2 | 123 | 72 | 51 | 4 | 1 | 3 |
| Ward No. 08 | 4996 | 2547 | 2449 | 62 | 46 | 16 | 905 | 325 | 580 | 226 | 112 | 114 |
| Ward No. 09 | 2921 | 1404 | 1517 | 45 | 29 | 16 | 366 | 198 | 168 | 40 | 20 | 20 |
| Gopaldi Paurashava | 27677 | 14120 | 13557 | 82 | 43 | 39 | 2956 | 1606 | 1350 | 294 | 135 | 159 |
| Ward No. 01 | 4286 | 2320 | 1966 | 13 | 10 | 3 | 776 | 405 | 371 | 5 | 3 | 2 |
| Ward No. 02 | 3160 | 1568 | 1592 | 6 | 5 | 1 | 233 | 118 | 115 | 9 | 4 | 5 |
| Ward No. 03 | 2444 | 1242 | 1202 | 6 | 2 | 4 | 382 | 295 | 87 | 0 | 0 | 0 |
| Ward No. 04 | 3538 | 1810 | 1728 | 5 | 3 | 2 | 358 | 208 | 150 | 9 | 3 | 6 |
| Ward No. 05 | 2831 | 1465 | 1366 | 6 | 0 | 6 | 64 | 33 | 31 | 22 | 7 | 15 |
| Ward No. 06 | 4191 | 2093 | 2098 | 31 | 15 | 16 | 540 | 284 | 256 | 4 | 1 | 3 |
| Ward No. 07 | 2840 | 1434 | 1406 | 9 | 5 | 4 | 122 | 70 | 52 | 33 | 16 | 17 |
| Ward No. 08 | 2677 | 1329 | 1348 | 4 | 3 | 1 | 85 | 40 | 45 | 206 | 99 | 107 |
| Ward No. 09 | 1710 | 859 | 851 | 2 | 0 | 2 | 396 | 153 | 243 | 6 | 2 | 4 |
| Bishnandi Union | 22337 | 11284 | 11053 | 53 | 32 | 21 | 2817 | 1369 | 1448 | 718 | 349 | 369 |
| Brahmandi Union | 35981 | 18070 | 17911 | 132 | 102 | 30 | 4321 | 2468 | 1853 | 1208 | 579 | 629 |
| Duptara Union | 33864 | 17739 | 16125 | 189 | 137 | 52 | 2932 | 1707 | 1225 | 924 | 458 | 466 |
| Fatehpur Union | 15273 | 7819 | 7454 | 59 | 47 | 12 | 1887 | 1041 | 846 | 588 | 306 | 282 |
| Hajjadi Union | 18157 | 8892 | 9265 | 51 | 36 | 15 | 2033 | 935 | 1098 | 356 | 176 | 180 |
| Kalapaharia Union | 17120 | 8256 | 8864 | 15 | 13 | 2 | 948 | 478 | 470 | 652 | 293 | 359 |
| KhakkandaUnion | 13844 | 6807 | 7037 | 71 | 43 | 28 | 1980 | 788 | 1192 | 734 | 348 | 386 |
| Mahmudpur Union | 16350 | 8210 | 8140 | 12 | 7 | 5 | 2597 | 1230 | 1367 | 105 | 48 | 57 |
| Satgram Union | 34396 | 17956 | 16440 | 123 | 94 | 29 | 4163 | 2509 | 1654 | 189 | 97 | 92 |
| Uchitpur Union | 12687 | 6211 | 6476 | 27 | 21 | 6 | 1801 | 834 | 967 | 147 | 84 | 63 |
| Bandar Upazila | 133458 | 67624 | 65834 | 789 | 601 | 188 | 15278 | 9126 | 6152 | 2629 | 1279 | 1350 |
| Rural | 121760 | 61915 | 59845 | 772 | 586 | 186 | 13930 | 8393 | 5537 | 2540 | 1239 | 1301 |
| Urban | 11698 | 5709 | 5989 | 17 | 15 | 2 | 1348 | 733 | 615 | 89 | 40 | 49 |
| Bandar Union | 27196 | 13377 | 13819 | 46 | 38 | 8 | 2561 | 1508 | 1053 | 620 | 293 | 327 |
| Dhamgar Union | 22882 | 11704 | 11178 | 136 | 87 | 49 | 2326 | 1306 | 1020 | 579 | 269 | 310 |
| Kalagachhia Union | 35215 | 17334 | 17881 | 391 | 306 | 85 | 3681 | 2145 | 1536 | 478 | 229 | 249 |
| Madanpur Union | 26439 | 14390 | 12049 | 162 | 131 | 31 | 3641 | 2181 | 1460 | 629 | 338 | 291 |
| Musapur Union | 21726 | 10819 | 10907 | 54 | 39 | 15 | 3069 | 1986 | 1083 | 323 | 150 | 173 |
| Narayanganj Sadar Upazila | 697946 | 362875 | 335071 | 4057 | 2967 | 1090 | 51367 | 34717 | 16650 | 11601 | 5741 | 5860 |
| Rural | 625713 | 326423 | 299290 | 3684 | 2752 | 932 | 44378 | 31136 | 13242 | 10669 | 5312 | 5357 |
| Urban | 72233 | 36452 | 35781 | 373 | 215 | 158 | 6989 | 3581 | 3408 | 932 | 429 | 503 |
| Alirtek Union | 12255 | 6153 | 6102 | 28 | 25 | 3 | 2153 | 992 | 1161 | 13 | 7 | 6 |

| Metro Thana, Paurashava, Union and Location | General | | | Technical | | | Religious | | | Others | | |
|---|---------------|---------------|---------------|-------------|-------------|------------|--------------|--------------|--------------|--------------|-------------|-------------|
| | Total | Male | Female | Total | Male | Female | Total | Male | Female | Total | Male | Female |
| 1 | 2 | 3 | 4 | 5 | 6 | 7 | 8 | 9 | 10 | 11 | 12 | 13 |
| Baktabali Union | 31086 | 15609 | 15477 | 329 | 161 | 168 | 4182 | 1926 | 2256 | 662 | 287 | 375 |
| Enayetnagar Union | 120231 | 63231 | 57000 | 371 | 295 | 76 | 7001 | 4562 | 2439 | 2252 | 1127 | 1125 |
| Fatullah Union | 172709 | 90696 | 82013 | 998 | 785 | 213 | 10940 | 7598 | 3342 | 2261 | 1129 | 1132 |
| Gognagar Union | 19876 | 10147 | 9729 | 108 | 85 | 23 | 1255 | 707 | 548 | 197 | 87 | 110 |
| Kashipur Union | 99159 | 51273 | 47886 | 275 | 213 | 62 | 7656 | 5527 | 2129 | 2213 | 1153 | 1060 |
| Kutubpur Union | 242630 | 125766 | 116864 | 1948 | 1403 | 545 | 18180 | 13405 | 4775 | 4003 | 1951 | 2052 |
| Rupganj Upazila | 474416 | 248869 | 225547 | 3400 | 2714 | 686 | 38780 | 24103 | 14677 | 9990 | 4996 | 4994 |
| Rural | 277494 | 145074 | 132420 | 1872 | 1499 | 373 | 23612 | 14924 | 8688 | 5720 | 2882 | 2838 |
| Urban | 196922 | 103795 | 93127 | 1528 | 1215 | 313 | 15168 | 9179 | 5989 | 4270 | 2114 | 2156 |
| Kanchan Paurashava | 38304 | 19711 | 18593 | 296 | 226 | 70 | 4243 | 2313 | 1930 | 320 | 146 | 174 |
| Ward No. 01 | 3410 | 1669 | 1741 | 22 | 13 | 9 | 346 | 234 | 112 | 77 | 40 | 37 |
| Ward No. 02 | 4361 | 2125 | 2236 | 20 | 15 | 5 | 455 | 251 | 204 | 54 | 25 | 29 |
| Ward No. 03 | 3198 | 1687 | 1511 | 3 | 3 | 0 | 163 | 107 | 56 | 39 | 14 | 25 |
| Ward No. 04 | 3715 | 1950 | 1765 | 33 | 24 | 9 | 1333 | 631 | 702 | 9 | 6 | 3 |
| Ward No. 05 | 6074 | 3071 | 3003 | 33 | 23 | 10 | 309 | 163 | 146 | 27 | 12 | 15 |
| Ward No. 06 | 6757 | 3540 | 3217 | 76 | 63 | 13 | 491 | 356 | 135 | 32 | 15 | 17 |
| Ward No. 07 | 4455 | 2272 | 2183 | 75 | 62 | 13 | 438 | 221 | 217 | 78 | 32 | 46 |
| Ward No. 08 | 2838 | 1504 | 1334 | 6 | 4 | 2 | 517 | 248 | 269 | 2 | 2 | 0 |
| Ward No. 09 | 3496 | 1893 | 1603 | 28 | 19 | 9 | 191 | 102 | 89 | 2 | 0 | 2 |
| Taraba Paurashava | 134469 | 71163 | 63306 | 810 | 660 | 150 | 9090 | 5740 | 3350 | 3303 | 1652 | 1651 |
| Ward No. 01 | 4796 | 2579 | 2217 | 35 | 31 | 4 | 376 | 199 | 177 | 397 | 188 | 209 |
| Ward No. 02 | 4909 | 2561 | 2348 | 39 | 36 | 3 | 308 | 200 | 108 | 139 | 71 | 68 |
| Ward No. 03 | 14430 | 7336 | 7094 | 23 | 17 | 6 | 940 | 542 | 398 | 235 | 130 | 105 |
| Ward No. 04 | 13479 | 7110 | 6369 | 154 | 127 | 27 | 469 | 301 | 168 | 192 | 85 | 107 |
| Ward No. 05 | 15649 | 8507 | 7142 | 84 | 72 | 12 | 753 | 513 | 240 | 961 | 482 | 479 |
| Ward No. 06 | 20292 | 10875 | 9417 | 151 | 133 | 18 | 1316 | 847 | 469 | 280 | 133 | 147 |
| Ward No. 07 | 11137 | 5845 | 5292 | 122 | 77 | 45 | 1105 | 715 | 390 | 190 | 96 | 94 |
| Ward No. 08 | 13243 | 7129 | 6114 | 38 | 30 | 8 | 743 | 452 | 291 | 224 | 117 | 107 |
| Ward No. 09 | 36534 | 19221 | 17313 | 164 | 137 | 27 | 3080 | 1971 | 1109 | 685 | 350 | 335 |
| Bholaba Union | 24487 | 11763 | 12724 | 133 | 96 | 37 | 2808 | 1634 | 1174 | 204 | 103 | 101 |
| Bhulta Union | 50009 | 26759 | 23250 | 537 | 434 | 103 | 4261 | 2623 | 1638 | 1265 | 706 | 559 |
| Daudpur Union | 34050 | 17077 | 16973 | 127 | 90 | 37 | 4228 | 2522 | 1706 | 354 | 170 | 184 |
| Golakandail Union | 75728 | 41027 | 34701 | 528 | 461 | 67 | 6058 | 3994 | 2064 | 1572 | 798 | 774 |
| Kayetpara Union | 50125 | 25843 | 24282 | 317 | 253 | 64 | 3260 | 2101 | 1159 | 1056 | 512 | 544 |
| Murapara Union | 29370 | 15559 | 13811 | 541 | 412 | 129 | 2526 | 1626 | 900 | 790 | 390 | 400 |
| Rupganj Union | 37874 | 19967 | 17907 | 111 | 82 | 29 | 2306 | 1550 | 756 | 1126 | 519 | 607 |
| Sonargaon Upazila | 360622 | 186353 | 174269 | 1963 | 1582 | 381 | 40009 | 23002 | 17007 | 10149 | 4929 | 5220 |
| Rural | 288064 | 149026 | 139038 | 1539 | 1238 | 301 | 32817 | 18418 | 14399 | 8480 | 4129 | 4351 |
| Urban | 72558 | 37327 | 35231 | 424 | 344 | 80 | 7192 | 4584 | 2608 | 1669 | 800 | 869 |

| Metro Thana, Paurashava, Union and Location | General | | | Technical | | | Religious | | | Others | | |
|--|--------------|--------------|--------------|------------|------------|-----------|-------------|-------------|-------------|------------|------------|------------|
| | Total | Male | Female | Total | Male | Female | Total | Male | Female | Total | Male | Female |
| 1 | 2 | 3 | 4 | 5 | 6 | 7 | 8 | 9 | 10 | 11 | 12 | 13 |
| Sonargaon Paurashava | 34076 | 17413 | 16663 | 234 | 176 | 58 | 3995 | 2650 | 1345 | 511 | 237 | 274 |
| Ward No. 01 | 3029 | 1516 | 1513 | 7 | 7 | 0 | 314 | 157 | 157 | 38 | 19 | 19 |
| Ward No. 02 | 4385 | 2247 | 2138 | 61 | 43 | 18 | 1348 | 1216 | 132 | 33 | 15 | 18 |
| Ward No. 03 | 5334 | 2881 | 2453 | 41 | 36 | 5 | 341 | 173 | 168 | 117 | 54 | 63 |
| Ward No. 04 | 1970 | 984 | 986 | 6 | 3 | 3 | 212 | 146 | 66 | 73 | 39 | 34 |
| Ward No. 05 | 2552 | 1312 | 1240 | 3 | 3 | 0 | 142 | 54 | 88 | 123 | 46 | 77 |
| Ward No. 06 | 2596 | 1306 | 1290 | 6 | 4 | 2 | 155 | 111 | 44 | 5 | 4 | 1 |
| Ward No. 07 | 4561 | 2225 | 2336 | 15 | 13 | 2 | 520 | 201 | 319 | 29 | 18 | 11 |
| Ward No. 08 | 5819 | 2987 | 2832 | 64 | 47 | 17 | 575 | 388 | 187 | 66 | 29 | 37 |
| Ward No. 09 | 3830 | 1955 | 1875 | 31 | 20 | 11 | 388 | 204 | 184 | 27 | 13 | 14 |
| Baidyer Bazar | 18788 | 9438 | 9350 | 103 | 77 | 26 | 2679 | 1440 | 1239 | 718 | 358 | 360 |
| Baradi Union | 18389 | 8782 | 9607 | 37 | 28 | 9 | 2440 | 1239 | 1201 | 1353 | 656 | 697 |
| Jampur Union | 36335 | 18609 | 17726 | 241 | 167 | 74 | 3948 | 2165 | 1783 | 942 | 474 | 468 |
| Kanchpur Union | 74601 | 39474 | 35127 | 379 | 328 | 51 | 7658 | 5035 | 2623 | 1741 | 854 | 887 |
| Mograpara Union | 31176 | 15927 | 15249 | 145 | 114 | 31 | 2352 | 1069 | 1283 | 759 | 354 | 405 |
| Noagaon Union | 14297 | 7001 | 7296 | 55 | 45 | 10 | 3204 | 1515 | 1689 | 1070 | 510 | 560 |
| Pirojpur Union | 46378 | 26238 | 20140 | 356 | 311 | 45 | 4555 | 2655 | 1900 | 765 | 373 | 392 |
| Sadipur Union | 36651 | 18791 | 17860 | 174 | 147 | 27 | 4970 | 2867 | 2103 | 1207 | 610 | 597 |
| Sanmandi Union | 29144 | 14775 | 14369 | 127 | 97 | 30 | 2732 | 1439 | 1293 | 750 | 343 | 407 |
| Shambhupura Union | 20787 | 9905 | 10882 | 112 | 92 | 20 | 1476 | 928 | 548 | 333 | 160 | 173 |

V

Table P11 Population Aged 5 Years and above by Field of Education, Highest Level of Education Attained, Sex, City Corporation, Upazila and Location, 2022

| Highest Level of Education Attained, City Corporation, Upazila and Location | Grand Total | Field of Education | | | | | | | | | | | | |
|---|----------------|--------------------|----------------|----------------|--------------|--------------|-------------|---------------|---------------|--------------|--------------|--------------|--------------|--|
| | | General | | | Technical | | | Religious | | | Others | | | |
| | | Total | Male | Female | Total | Male | Female | Total | Male | Female | Total | Male | Female | |
| 1 | 2 | 3 | 4 | 5 | 6 | 7 | 8 | 9 | 10 | 11 | 12 | 13 | 14 | |
| Narayanganj | | | | | | | | | | | | | | |
| Total | 2931308 | 2638688 | 1362836 | 1275852 | 15527 | 11939 | 3588 | 222965 | 138889 | 84076 | 54128 | 26513 | 27615 | |
| Attended School but Not Completed Play/Nursery/ KG/Pre-Primary/Class I | 45469 | 41827 | 20981 | 20846 | 72 | 37 | 35 | 2798 | 1651 | 1147 | 772 | 370 | 402 | |
| Play/Nursery/KG/Pre-Primary student | 75092 | 61505 | 31450 | 30055 | 161 | 111 | 50 | 12988 | 7967 | 5021 | 438 | 235 | 203 | |
| Student-Class I | 54204 | 41436 | 20912 | 20524 | 105 | 69 | 36 | 12417 | 7974 | 4443 | 246 | 127 | 119 | |
| Class I | 72220 | 60291 | 31000 | 29291 | 140 | 83 | 57 | 11410 | 7302 | 4108 | 379 | 204 | 175 | |
| Class II | 125565 | 106972 | 56632 | 50340 | 177 | 105 | 72 | 17825 | 11272 | 6553 | 591 | 340 | 251 | |
| Class III | 147291 | 129775 | 68685 | 61090 | 185 | 100 | 85 | 16694 | 10381 | 6313 | 637 | 340 | 297 | |
| Class IV | 199680 | 183656 | 96354 | 87302 | 229 | 131 | 98 | 14982 | 9344 | 5638 | 813 | 408 | 405 | |
| Class V | 418828 | 394399 | 205788 | 188611 | 543 | 310 | 233 | 22486 | 14115 | 8371 | 1400 | 747 | 653 | |
| Class VI | 150706 | 141582 | 67836 | 73746 | 180 | 103 | 77 | 8457 | 4104 | 4353 | 487 | 229 | 258 | |
| Class VII | 182670 | 172990 | 80924 | 92066 | 213 | 126 | 87 | 8852 | 4074 | 4778 | 615 | 306 | 309 | |
| Class VIII | 287686 | 274559 | 135570 | 138989 | 470 | 276 | 194 | 11840 | 5889 | 5951 | 817 | 390 | 427 | |
| Class IX | 251070 | 241183 | 110182 | 131001 | 733 | 471 | 262 | 8370 | 3709 | 4661 | 784 | 364 | 420 | |
| SSC/Dakhil/O-Level/Equivalent | 355199 | 338496 | 172319 | 166177 | 1844 | 1290 | 554 | 14037 | 7218 | 6819 | 822 | 459 | 363 | |
| HSC/Alim/A-Level/Equivalent | 273331 | 261072 | 144181 | 116891 | 1890 | 1428 | 462 | 9763 | 5807 | 3956 | 606 | 349 | 257 | |
| Degree (Pass course)/ Equivalent | 69449 | 64677 | 40845 | 23832 | 949 | 786 | 163 | 3609 | 2744 | 865 | 214 | 128 | 86 | |
| Degree (Hons)/Equivalent | 47743 | 45776 | 29435 | 16341 | 803 | 677 | 126 | 1036 | 851 | 185 | 128 | 74 | 54 | |
| Masters and above | 47371 | 41935 | 27214 | 14721 | 364 | 273 | 91 | 4959 | 4025 | 934 | 113 | 78 | 35 | |
| PhD | 1387 | 1229 | 858 | 371 | 49 | 40 | 9 | 100 | 97 | 3 | 9 | 4 | 5 | |
| MBBS/BDS | 3934 | 3646 | 2324 | 1322 | 187 | 115 | 72 | 54 | 27 | 27 | 47 | 32 | 15 | |
| Nursing/Midwifery | 1356 | 1123 | 423 | 700 | 177 | 37 | 140 | 21 | 8 | 13 | 35 | 4 | 31 | |
| BSc Engineering and above | 5858 | 3998 | 3452 | 546 | 1812 | 1702 | 110 | 21 | 18 | 3 | 27 | 23 | 4 | |
| Diploma | 8290 | 4270 | 3437 | 833 | 3944 | 3467 | 477 | 24 | 18 | 6 | 52 | 44 | 8 | |

| Highest Level of Education Attained, City Corporation, Upazila and Location | Grand Total | Field of Education | | | | | | | | | | | |
|---|----------------|--------------------|---------------|---------------|-------------|-------------|-------------|---------------|--------------|--------------|--------------|--------------|--------------|
| | | General | | | Technical | | | Religious | | | Others | | |
| | | Total | Male | Female | Total | Male | Female | Total | Male | Female | Total | Male | Female |
| 1 | 2 | 3 | 4 | 5 | 6 | 7 | 8 | 9 | 10 | 11 | 12 | 13 | 14 |
| Non-formal/ Informal Education | 23761 | 8393 | 4439 | 3954 | 82 | 48 | 34 | 11619 | 7701 | 3918 | 3667 | 1815 | 1852 |
| Others | 83148 | 13898 | 7595 | 6303 | 218 | 154 | 64 | 28603 | 22593 | 6010 | 40429 | 19443 | 20986 |
| Rural | | | | | | | | | | | | | |
| Total | 1711586 | 1530334 | 792324 | 738010 | 8594 | 6604 | 1990 | 139819 | 86054 | 53765 | 32839 | 16196 | 16643 |
| Attended School but Not Completed Play/Nursery/ KG/Pre-Primary/Class I | 28458 | 26129 | 13210 | 12919 | 46 | 23 | 23 | 1808 | 1040 | 768 | 475 | 236 | 239 |
| Play/Nursery/KG/Pre-Primary student | 45329 | 36785 | 18784 | 18001 | 110 | 72 | 38 | 8148 | 5019 | 3129 | 286 | 153 | 133 |
| Student-Class I | 32591 | 24507 | 12476 | 12031 | 70 | 46 | 24 | 7858 | 5020 | 2838 | 156 | 75 | 81 |
| Class I | 44502 | 36894 | 19073 | 17821 | 99 | 52 | 47 | 7281 | 4655 | 2626 | 228 | 124 | 104 |
| Class II | 76811 | 64879 | 34579 | 30300 | 122 | 76 | 46 | 11464 | 7199 | 4265 | 346 | 211 | 135 |
| Class III | 89771 | 78643 | 41852 | 36791 | 135 | 78 | 57 | 10646 | 6596 | 4050 | 347 | 197 | 150 |
| Class IV | 122315 | 111986 | 59243 | 52743 | 154 | 85 | 69 | 9761 | 6154 | 3607 | 414 | 208 | 206 |
| Class V | 253058 | 237660 | 125132 | 112528 | 317 | 177 | 140 | 14279 | 8871 | 5408 | 802 | 428 | 374 |
| Class VI | 91191 | 85475 | 41125 | 44350 | 105 | 61 | 44 | 5364 | 2573 | 2791 | 247 | 119 | 128 |
| Class VII | 110326 | 104288 | 48759 | 55529 | 115 | 66 | 49 | 5583 | 2530 | 3053 | 340 | 162 | 178 |
| Class VIII | 168805 | 160473 | 79161 | 81312 | 292 | 167 | 125 | 7572 | 3844 | 3728 | 468 | 232 | 236 |
| Class IX | 148829 | 142712 | 65030 | 77682 | 428 | 275 | 153 | 5257 | 2396 | 2861 | 432 | 211 | 221 |
| SSC/Dakhil/O-Level/Equivalent | 197192 | 186918 | 95778 | 91140 | 1081 | 760 | 321 | 8782 | 4540 | 4242 | 411 | 233 | 178 |
| HSC/Alim/A-Level/Equivalent | 146996 | 139490 | 77956 | 61534 | 1018 | 772 | 246 | 6151 | 3751 | 2400 | 337 | 198 | 139 |
| Degree (Pass course)/ Equivalent | 35199 | 32533 | 20813 | 11720 | 459 | 381 | 78 | 2078 | 1545 | 533 | 129 | 80 | 49 |
| Degree (Hons)/Equivalent | 23142 | 22168 | 14501 | 7667 | 416 | 338 | 78 | 484 | 369 | 115 | 74 | 47 | 27 |
| Masters and above | 22834 | 19498 | 12958 | 6540 | 165 | 128 | 37 | 3095 | 2510 | 585 | 76 | 56 | 20 |
| PhD | 638 | 564 | 401 | 163 | 15 | 14 | 1 | 54 | 52 | 2 | 5 | 3 | 2 |
| MBBS/BDS | 1593 | 1476 | 977 | 499 | 68 | 49 | 19 | 26 | 15 | 11 | 23 | 17 | 6 |
| Nursing/Midwifery | 663 | 550 | 217 | 333 | 82 | 18 | 64 | 11 | 3 | 8 | 20 | 2 | 18 |
| BSc Engineering and above | 2873 | 1885 | 1642 | 243 | 963 | 910 | 53 | 12 | 10 | 2 | 13 | 12 | 1 |
| Diploma | 4292 | 2092 | 1707 | 385 | 2155 | 1933 | 222 | 12 | 8 | 4 | 33 | 28 | 5 |

| Highest Level of Education Attained, City Corporation, Upazila and Location | Grand Total | Field of Education | | | | | | | | | | | |
|---|----------------|--------------------|---------------|---------------|-------------|-------------|-------------|--------------|--------------|--------------|--------------|--------------|--------------|
| | | General | | | Technical | | | Religious | | | Others | | |
| | | Total | Male | Female | Total | Male | Female | Total | Male | Female | Total | Male | Female |
| 1 | 2 | 3 | 4 | 5 | 6 | 7 | 8 | 9 | 10 | 11 | 12 | 13 | 14 |
| Non-formal/ Informal Education | 15655 | 5182 | 2735 | 2447 | 55 | 30 | 25 | 8695 | 5762 | 2933 | 1723 | 829 | 894 |
| Others | 48523 | 7547 | 4215 | 3332 | 124 | 93 | 31 | 15398 | 11592 | 3806 | 25454 | 12335 | 13119 |
| Urban | | | | | | | | | | | | | |
| Total | 1219722 | 1108354 | 570512 | 537842 | 6933 | 5335 | 1598 | 83146 | 52835 | 30311 | 21289 | 10317 | 10972 |
| Attended School but Not Completed Play/Nursery/ KG/Pre-Primary/Class I | 17011 | 15698 | 7771 | 7927 | 26 | 14 | 12 | 990 | 611 | 379 | 297 | 134 | 163 |
| Play/Nursery/KG/Pre-Primary student | 29763 | 24720 | 12666 | 12054 | 51 | 39 | 12 | 4840 | 2948 | 1892 | 152 | 82 | 70 |
| Student-Class I | 21613 | 16929 | 8436 | 8493 | 35 | 23 | 12 | 4559 | 2954 | 1605 | 90 | 52 | 38 |
| Class I | 27718 | 23397 | 11927 | 11470 | 41 | 31 | 10 | 4129 | 2647 | 1482 | 151 | 80 | 71 |
| Class II | 48754 | 42093 | 22053 | 20040 | 55 | 29 | 26 | 6361 | 4073 | 2288 | 245 | 129 | 116 |
| Class III | 57520 | 51132 | 26833 | 24299 | 50 | 22 | 28 | 6048 | 3785 | 2263 | 290 | 143 | 147 |
| Class IV | 77365 | 71670 | 37111 | 34559 | 75 | 46 | 29 | 5221 | 3190 | 2031 | 399 | 200 | 199 |
| Class V | 165770 | 156739 | 80656 | 76083 | 226 | 133 | 93 | 8207 | 5244 | 2963 | 598 | 319 | 279 |
| Class VI | 59515 | 56107 | 26711 | 29396 | 75 | 42 | 33 | 3093 | 1531 | 1562 | 240 | 110 | 130 |
| Class VII | 72344 | 68702 | 32165 | 36537 | 98 | 60 | 38 | 3269 | 1544 | 1725 | 275 | 144 | 131 |
| Class VIII | 118881 | 114086 | 56409 | 57677 | 178 | 109 | 69 | 4268 | 2045 | 2223 | 349 | 158 | 191 |
| Class IX | 102241 | 98471 | 45152 | 53319 | 305 | 196 | 109 | 3113 | 1313 | 1800 | 352 | 153 | 199 |
| SSC/Dakhil/O-Level/Equivalent | 158007 | 151578 | 76541 | 75037 | 763 | 530 | 233 | 5255 | 2678 | 2577 | 411 | 226 | 185 |
| HSC/Alim/A-Level/Equivalent | 126335 | 121582 | 66225 | 55357 | 872 | 656 | 216 | 3612 | 2056 | 1556 | 269 | 151 | 118 |
| Degree (Pass course)/ Equivalent | 34250 | 32144 | 20032 | 12112 | 490 | 405 | 85 | 1531 | 1199 | 332 | 85 | 48 | 37 |
| Degree (Hons)/Equivalent | 24601 | 23608 | 14934 | 8674 | 387 | 339 | 48 | 552 | 482 | 70 | 54 | 27 | 27 |
| Masters and above | 24537 | 22437 | 14256 | 8181 | 199 | 145 | 54 | 1864 | 1515 | 349 | 37 | 22 | 15 |
| PhD | 749 | 665 | 457 | 208 | 34 | 26 | 8 | 46 | 45 | 1 | 4 | 1 | 3 |
| MBBS/BDS | 2341 | 2170 | 1347 | 823 | 119 | 66 | 53 | 28 | 12 | 16 | 24 | 15 | 9 |
| Nursing/Midwifery | 693 | 573 | 206 | 367 | 95 | 19 | 76 | 10 | 5 | 5 | 15 | 2 | 13 |
| BSc Engineering and above | 2985 | 2113 | 1810 | 303 | 849 | 792 | 57 | 9 | 8 | 1 | 14 | 11 | 3 |
| Diploma | 3998 | 2178 | 1730 | 448 | 1789 | 1534 | 255 | 12 | 10 | 2 | 19 | 16 | 3 |

| Highest Level of Education Attained, City Corporation, Upazila and Location | Grand Total | Field of Education | | | | | | | | | | | |
|---|---------------|--------------------|---------------|---------------|-------------|-------------|------------|--------------|--------------|--------------|--------------|-------------|-------------|
| | | General | | | Technical | | | Religious | | | Others | | |
| | | Total | Male | Female | Total | Male | Female | Total | Male | Female | Total | Male | Female |
| 1 | 2 | 3 | 4 | 5 | 6 | 7 | 8 | 9 | 10 | 11 | 12 | 13 | 14 |
| Non-formal/ Informal Education | 8106 | 3211 | 1704 | 1507 | 27 | 18 | 9 | 2924 | 1939 | 985 | 1944 | 986 | 958 |
| Others | 34625 | 6351 | 3380 | 2971 | 94 | 61 | 33 | 13205 | 11001 | 2204 | 14975 | 7108 | 7867 |
| Narayanganj City Corporation | | | | | | | | | | | | | |
| Total | 764346 | 700118 | 359304 | 340814 | 4296 | 3361 | 935 | 46524 | 31792 | 14732 | 13408 | 6486 | 6922 |
| Attended School but Not Completed Play/Nursery/ KG/Pre-Primary/Class I | 9420 | 8725 | 4263 | 4462 | 7 | 4 | 3 | 546 | 342 | 204 | 142 | 66 | 76 |
| Play/Nursery/KG/Pre-Primary student | 18003 | 15105 | 7707 | 7398 | 23 | 18 | 5 | 2788 | 1724 | 1064 | 87 | 46 | 41 |
| Student-Class I | 13010 | 10472 | 5211 | 5261 | 23 | 14 | 9 | 2463 | 1684 | 779 | 52 | 26 | 26 |
| Class I | 15948 | 13727 | 6996 | 6731 | 22 | 17 | 5 | 2104 | 1424 | 680 | 95 | 48 | 47 |
| Class II | 28236 | 24704 | 12821 | 11883 | 35 | 20 | 15 | 3352 | 2254 | 1098 | 145 | 82 | 63 |
| Class III | 33749 | 30327 | 15742 | 14585 | 30 | 15 | 15 | 3207 | 2096 | 1111 | 185 | 89 | 96 |
| Class IV | 44724 | 41587 | 21176 | 20411 | 61 | 38 | 23 | 2811 | 1819 | 992 | 265 | 133 | 132 |
| Class V | 98053 | 93182 | 47339 | 45843 | 148 | 100 | 48 | 4392 | 2983 | 1409 | 331 | 178 | 153 |
| Class VI | 35724 | 33941 | 16196 | 17745 | 45 | 27 | 18 | 1573 | 891 | 682 | 165 | 74 | 91 |
| Class VII | 43581 | 41698 | 19514 | 22184 | 66 | 41 | 25 | 1620 | 862 | 758 | 197 | 94 | 103 |
| Class VIII | 73267 | 70730 | 34986 | 35744 | 104 | 72 | 32 | 2211 | 1185 | 1026 | 222 | 95 | 127 |
| Class IX | 62777 | 60858 | 28034 | 32824 | 127 | 91 | 36 | 1528 | 700 | 828 | 264 | 112 | 152 |
| SSC/Dakhil/O-Level/Equivalent | 104040 | 100446 | 50294 | 50152 | 401 | 308 | 93 | 2886 | 1532 | 1354 | 307 | 161 | 146 |
| HSC/Alim/A-Level/Equivalent | 87230 | 84415 | 45404 | 39011 | 506 | 389 | 117 | 2093 | 1201 | 892 | 216 | 112 | 104 |
| Degree (Pass course)/ Equivalent | 24766 | 23569 | 14465 | 9104 | 335 | 268 | 67 | 789 | 587 | 202 | 73 | 44 | 29 |
| Degree (Hons)/Equivalent | 18367 | 17846 | 11136 | 6710 | 280 | 242 | 38 | 195 | 150 | 45 | 46 | 22 | 24 |
| Masters and above | 18519 | 17176 | 10756 | 6420 | 154 | 111 | 43 | 1157 | 952 | 205 | 32 | 19 | 13 |
| PhD | 580 | 541 | 368 | 173 | 26 | 20 | 6 | 10 | 9 | 1 | 3 | 0 | 3 |
| MBBS/BDS | 1829 | 1702 | 1041 | 661 | 96 | 49 | 47 | 13 | 5 | 8 | 18 | 10 | 8 |
| Nursing/Midwifery | 486 | 396 | 135 | 261 | 72 | 14 | 58 | 5 | 3 | 2 | 13 | 1 | 12 |
| BSc Engineering and above | 2142 | 1542 | 1302 | 240 | 585 | 543 | 42 | 6 | 6 | 0 | 9 | 7 | 2 |
| Diploma | 2559 | 1476 | 1160 | 316 | 1062 | 902 | 160 | 7 | 6 | 1 | 14 | 11 | 3 |

| Highest Level of Education Attained, City Corporation, Upazila and Location | Grand Total | Field of Education | | | | | | | | | | | |
|---|---------------|--------------------|---------------|---------------|-------------|------------|------------|--------------|--------------|--------------|-------------|-------------|-------------|
| | | General | | | Technical | | | Religious | | | Others | | |
| | | Total | Male | Female | Total | Male | Female | Total | Male | Female | Total | Male | Female |
| 1 | 2 | 3 | 4 | 5 | 6 | 7 | 8 | 9 | 10 | 11 | 12 | 13 | 14 |
| Non-formal/ Informal Education | 5047 | 1955 | 1040 | 915 | 16 | 9 | 7 | 1688 | 1214 | 474 | 1388 | 709 | 679 |
| Others | 22289 | 3998 | 2218 | 1780 | 72 | 49 | 23 | 9080 | 8163 | 917 | 9139 | 4347 | 4792 |
| Araihazar Upazila | | | | | | | | | | | | | |
| Total | 310508 | 272128 | 137811 | 134317 | 1022 | 714 | 308 | 31007 | 16149 | 14858 | 6351 | 3082 | 3269 |
| Attended School but Not Completed Play/Nursery/ KG/Pre-Primary/Class I | 5594 | 5136 | 2732 | 2404 | 4 | 3 | 1 | 387 | 229 | 158 | 67 | 22 | 45 |
| Play/Nursery/KG/Pre-Primary student | 9912 | 8337 | 4297 | 4040 | 17 | 13 | 4 | 1511 | 814 | 697 | 47 | 22 | 25 |
| Student-Class I | 7432 | 5603 | 2967 | 2636 | 0 | 0 | 0 | 1793 | 1103 | 690 | 36 | 19 | 17 |
| Class I | 9643 | 7782 | 4118 | 3664 | 11 | 4 | 7 | 1823 | 1052 | 771 | 27 | 19 | 8 |
| Class II | 17158 | 14258 | 8063 | 6195 | 12 | 8 | 4 | 2848 | 1566 | 1282 | 40 | 24 | 16 |
| Class III | 20024 | 17460 | 9784 | 7676 | 10 | 5 | 5 | 2508 | 1261 | 1247 | 46 | 25 | 21 |
| Class IV | 27614 | 25381 | 13958 | 11423 | 16 | 11 | 5 | 2176 | 1126 | 1050 | 41 | 25 | 16 |
| Class V | 45837 | 42493 | 22632 | 19861 | 29 | 13 | 16 | 3222 | 1635 | 1587 | 93 | 55 | 38 |
| Class VI | 18191 | 16775 | 7982 | 8793 | 19 | 12 | 7 | 1375 | 533 | 842 | 22 | 10 | 12 |
| Class VII | 21650 | 20108 | 8922 | 11186 | 20 | 12 | 8 | 1492 | 585 | 907 | 30 | 13 | 17 |
| Class VIII | 25275 | 23541 | 10446 | 13095 | 44 | 22 | 22 | 1651 | 761 | 890 | 39 | 22 | 17 |
| Class IX | 28209 | 26896 | 11691 | 15205 | 82 | 38 | 44 | 1206 | 511 | 695 | 25 | 11 | 14 |
| SSC/Dakhil/O-Level/Equivalent | 28823 | 26999 | 12924 | 14075 | 140 | 79 | 61 | 1658 | 756 | 902 | 26 | 16 | 10 |
| HSC/Alim/A-Level/Equivalent | 19744 | 18475 | 9493 | 8982 | 157 | 110 | 47 | 1084 | 586 | 498 | 28 | 12 | 16 |
| Degree (Pass course)/ Equivalent | 4550 | 4152 | 2535 | 1617 | 43 | 34 | 9 | 350 | 260 | 90 | 5 | 4 | 1 |
| Degree (Hons)/Equivalent | 3092 | 2983 | 1851 | 1132 | 30 | 25 | 5 | 76 | 61 | 15 | 3 | 3 | 0 |
| Masters and above | 3127 | 2510 | 1668 | 842 | 18 | 14 | 4 | 598 | 448 | 150 | 1 | 1 | 0 |
| PhD | 62 | 53 | 41 | 12 | 1 | 1 | 0 | 8 | 8 | 0 | 0 | 0 | 0 |
| MBBS/BDS | 172 | 156 | 101 | 55 | 5 | 4 | 1 | 7 | 2 | 5 | 4 | 4 | 0 |
| Nursing/Midwifery | 83 | 71 | 32 | 39 | 8 | 1 | 7 | 1 | 0 | 1 | 3 | 1 | 2 |
| BSc Engineering and above | 222 | 142 | 116 | 26 | 78 | 76 | 2 | 2 | 1 | 1 | 0 | 0 | 0 |
| Diploma | 469 | 216 | 159 | 57 | 247 | 215 | 32 | 0 | 0 | 0 | 6 | 5 | 1 |

| Highest Level of Education Attained, City Corporation, Upazila and Location | Grand Total | Field of Education | | | | | | | | | | | |
|---|---------------|--------------------|---------------|---------------|------------|------------|------------|--------------|--------------|--------------|-------------|-------------|-------------|
| | | General | | | Technical | | | Religious | | | Others | | |
| | | Total | Male | Female | Total | Male | Female | Total | Male | Female | Total | Male | Female |
| 1 | 2 | 3 | 4 | 5 | 6 | 7 | 8 | 9 | 10 | 11 | 12 | 13 | 14 |
| Non-formal/ Informal Education | 4089 | 1341 | 654 | 687 | 24 | 10 | 14 | 2496 | 1298 | 1198 | 228 | 104 | 124 |
| Others | 9536 | 1260 | 645 | 615 | 7 | 4 | 3 | 2735 | 1553 | 1182 | 5534 | 2665 | 2869 |
| Rural | | | | | | | | | | | | | |
| Total | 248542 | 217303 | 109886 | 107417 | 727 | 529 | 198 | 25082 | 13183 | 11899 | 5430 | 2634 | 2796 |
| Attended School but Not Completed Play/Nursery/ KG/Pre-Primary/Class I | 4649 | 4267 | 2258 | 2009 | 4 | 3 | 1 | 319 | 182 | 137 | 59 | 20 | 39 |
| Play/Nursery/KG/Pre-Primary student | 7969 | 6705 | 3490 | 3215 | 16 | 12 | 4 | 1207 | 641 | 566 | 41 | 17 | 24 |
| Student-Class I | 6045 | 4573 | 2460 | 2113 | 0 | 0 | 0 | 1446 | 923 | 523 | 26 | 11 | 15 |
| Class I | 7656 | 6223 | 3260 | 2963 | 9 | 3 | 6 | 1401 | 828 | 573 | 23 | 18 | 5 |
| Class II | 13959 | 11591 | 6520 | 5071 | 11 | 7 | 4 | 2329 | 1315 | 1014 | 28 | 18 | 10 |
| Class III | 16184 | 14081 | 7867 | 6214 | 9 | 5 | 4 | 2058 | 1072 | 986 | 36 | 20 | 16 |
| Class IV | 22201 | 20351 | 11158 | 9193 | 14 | 10 | 4 | 1805 | 950 | 855 | 31 | 19 | 12 |
| Class V | 37258 | 34554 | 18346 | 16208 | 22 | 11 | 11 | 2613 | 1330 | 1283 | 69 | 42 | 27 |
| Class VI | 14904 | 13799 | 6642 | 7157 | 13 | 8 | 5 | 1072 | 438 | 634 | 20 | 9 | 11 |
| Class VII | 17503 | 16298 | 7232 | 9066 | 16 | 8 | 8 | 1162 | 453 | 709 | 27 | 11 | 16 |
| Class VIII | 20500 | 19051 | 8484 | 10567 | 35 | 19 | 16 | 1376 | 641 | 735 | 38 | 22 | 16 |
| Class IX | 22408 | 21376 | 9238 | 12138 | 50 | 26 | 24 | 959 | 412 | 547 | 23 | 11 | 12 |
| SSC/Dakhil/O-Level/Equivalent | 22300 | 20844 | 9921 | 10923 | 84 | 51 | 33 | 1353 | 618 | 735 | 19 | 12 | 7 |
| HSC/Alim/A-Level/Equivalent | 15216 | 14193 | 7356 | 6837 | 112 | 85 | 27 | 888 | 509 | 379 | 23 | 10 | 13 |
| Degree (Pass course)/ Equivalent | 3448 | 3112 | 1906 | 1206 | 28 | 23 | 5 | 304 | 225 | 79 | 4 | 3 | 1 |
| Degree (Hons)/Equivalent | 2275 | 2178 | 1352 | 826 | 25 | 22 | 3 | 69 | 54 | 15 | 3 | 3 | 0 |
| Masters and above | 2050 | 1583 | 1059 | 524 | 8 | 7 | 1 | 458 | 347 | 111 | 1 | 1 | 0 |
| PhD | 43 | 39 | 31 | 8 | 1 | 1 | 0 | 3 | 3 | 0 | 0 | 0 | 0 |
| MBBS/BDS | 118 | 111 | 66 | 45 | 0 | 0 | 0 | 6 | 2 | 4 | 1 | 1 | 0 |
| Nursing/Midwifery | 51 | 44 | 24 | 20 | 4 | 1 | 3 | 1 | 0 | 1 | 2 | 1 | 1 |
| BSc Engineering and above | 159 | 98 | 78 | 20 | 59 | 58 | 1 | 2 | 1 | 1 | 0 | 0 | 0 |
| Diploma | 321 | 136 | 105 | 31 | 180 | 157 | 23 | 0 | 0 | 0 | 5 | 4 | 1 |

| Highest Level of Education Attained, City Corporation, Upazila and Location | Grand Total | Field of Education | | | | | | | | | | | |
|---|--------------|--------------------|--------------|--------------|------------|------------|------------|-------------|-------------|-------------|------------|------------|------------|
| | | General | | | Technical | | | Religious | | | Others | | |
| | | Total | Male | Female | Total | Male | Female | Total | Male | Female | Total | Male | Female |
| 1 | 2 | 3 | 4 | 5 | 6 | 7 | 8 | 9 | 10 | 11 | 12 | 13 | 14 |
| Non-formal/ Informal Education | 3587 | 1161 | 563 | 598 | 24 | 10 | 14 | 2231 | 1169 | 1062 | 171 | 78 | 93 |
| Others | 7738 | 935 | 470 | 465 | 3 | 2 | 1 | 2020 | 1070 | 950 | 4780 | 2303 | 2477 |
| Urban | | | | | | | | | | | | | |
| Total | 61966 | 54825 | 27925 | 26900 | 295 | 185 | 110 | 5925 | 2966 | 2959 | 921 | 448 | 473 |
| Attended School but Not Completed Play/Nursery/ KG/Pre-Primary/Class I | 945 | 869 | 474 | 395 | 0 | 0 | 0 | 68 | 47 | 21 | 8 | 2 | 6 |
| Play/Nursery/KG/Pre-Primary student | 1943 | 1632 | 807 | 825 | 1 | 1 | 0 | 304 | 173 | 131 | 6 | 5 | 1 |
| Student-Class I | 1387 | 1030 | 507 | 523 | 0 | 0 | 0 | 347 | 180 | 167 | 10 | 8 | 2 |
| Class I | 1987 | 1559 | 858 | 701 | 2 | 1 | 1 | 422 | 224 | 198 | 4 | 1 | 3 |
| Class II | 3199 | 2667 | 1543 | 1124 | 1 | 1 | 0 | 519 | 251 | 268 | 12 | 6 | 6 |
| Class III | 3840 | 3379 | 1917 | 1462 | 1 | 0 | 1 | 450 | 189 | 261 | 10 | 5 | 5 |
| Class IV | 5413 | 5030 | 2800 | 2230 | 2 | 1 | 1 | 371 | 176 | 195 | 10 | 6 | 4 |
| Class V | 8579 | 7939 | 4286 | 3653 | 7 | 2 | 5 | 609 | 305 | 304 | 24 | 13 | 11 |
| Class VI | 3287 | 2976 | 1340 | 1636 | 6 | 4 | 2 | 303 | 95 | 208 | 2 | 1 | 1 |
| Class VII | 4147 | 3810 | 1690 | 2120 | 4 | 4 | 0 | 330 | 132 | 198 | 3 | 2 | 1 |
| Class VIII | 4775 | 4490 | 1962 | 2528 | 9 | 3 | 6 | 275 | 120 | 155 | 1 | 0 | 1 |
| Class IX | 5801 | 5520 | 2453 | 3067 | 32 | 12 | 20 | 247 | 99 | 148 | 2 | 0 | 2 |
| SSC/Dakhil/O-Level/Equivalent | 6523 | 6155 | 3003 | 3152 | 56 | 28 | 28 | 305 | 138 | 167 | 7 | 4 | 3 |
| HSC/Alim/A-Level/Equivalent | 4528 | 4282 | 2137 | 2145 | 45 | 25 | 20 | 196 | 77 | 119 | 5 | 2 | 3 |
| Degree (Pass course)/ Equivalent | 1102 | 1040 | 629 | 411 | 15 | 11 | 4 | 46 | 35 | 11 | 1 | 1 | 0 |
| Degree (Hons)/Equivalent | 817 | 805 | 499 | 306 | 5 | 3 | 2 | 7 | 7 | 0 | 0 | 0 | 0 |
| Masters and above | 1077 | 927 | 609 | 318 | 10 | 7 | 3 | 140 | 101 | 39 | 0 | 0 | 0 |
| PhD | 19 | 14 | 10 | 4 | 0 | 0 | 0 | 5 | 5 | 0 | 0 | 0 | 0 |
| MBBS/BDS | 54 | 45 | 35 | 10 | 5 | 4 | 1 | 1 | 0 | 1 | 3 | 3 | 0 |
| Nursing/Midwifery | 32 | 27 | 8 | 19 | 4 | 0 | 4 | 0 | 0 | 0 | 1 | 0 | 1 |
| BSc Engineering and above | 63 | 44 | 38 | 6 | 19 | 18 | 1 | 0 | 0 | 0 | 0 | 0 | 0 |
| Diploma | 148 | 80 | 54 | 26 | 67 | 58 | 9 | 0 | 0 | 0 | 1 | 1 | 0 |

| Highest Level of Education Attained, City Corporation, Upazila and Location | Grand Total | Field of Education | | | | | | | | | | | |
|---|---------------|--------------------|---------------|---------------|-------------|-------------|------------|--------------|--------------|--------------|--------------|-------------|-------------|
| | | General | | | Technical | | | Religious | | | Others | | |
| | | Total | Male | Female | Total | Male | Female | Total | Male | Female | Total | Male | Female |
| 1 | 2 | 3 | 4 | 5 | 6 | 7 | 8 | 9 | 10 | 11 | 12 | 13 | 14 |
| Non-formal/ Informal Education | 502 | 180 | 91 | 89 | 0 | 0 | 0 | 265 | 129 | 136 | 57 | 26 | 31 |
| Others | 1798 | 325 | 175 | 150 | 4 | 2 | 2 | 715 | 483 | 232 | 754 | 362 | 392 |
| Sonargaon Upazila | | | | | | | | | | | | | |
| Total | 412743 | 360622 | 186353 | 174269 | 1963 | 1582 | 381 | 40009 | 23002 | 17007 | 10149 | 4929 | 5220 |
| Attended School but Not Completed Play/Nursery/ KG/Pre-Primary/Class I | 6707 | 6155 | 3102 | 3053 | 3 | 2 | 1 | 417 | 238 | 179 | 132 | 70 | 62 |
| Play/Nursery/KG/Pre-Primary student | 11604 | 9551 | 4925 | 4626 | 25 | 14 | 11 | 1911 | 1142 | 769 | 117 | 76 | 41 |
| Student-Class I | 8213 | 6019 | 3066 | 2953 | 8 | 5 | 3 | 2134 | 1383 | 751 | 52 | 29 | 23 |
| Class I | 10737 | 8596 | 4484 | 4112 | 21 | 12 | 9 | 2065 | 1230 | 835 | 55 | 27 | 28 |
| Class II | 18131 | 14579 | 7688 | 6891 | 8 | 6 | 2 | 3446 | 2145 | 1301 | 98 | 54 | 44 |
| Class III | 20290 | 16952 | 8994 | 7958 | 11 | 5 | 6 | 3245 | 1918 | 1327 | 82 | 48 | 34 |
| Class IV | 27233 | 24555 | 13005 | 11550 | 22 | 16 | 6 | 2524 | 1453 | 1071 | 132 | 63 | 69 |
| Class V | 56676 | 52533 | 27761 | 24772 | 30 | 14 | 16 | 3898 | 2178 | 1720 | 215 | 98 | 117 |
| Class VI | 21179 | 19559 | 9369 | 10190 | 14 | 9 | 5 | 1530 | 648 | 882 | 76 | 31 | 45 |
| Class VII | 26426 | 24759 | 11560 | 13199 | 14 | 9 | 5 | 1538 | 590 | 948 | 115 | 65 | 50 |
| Class VIII | 42671 | 40179 | 19864 | 20315 | 51 | 32 | 19 | 2298 | 1077 | 1221 | 143 | 78 | 65 |
| Class IX | 38142 | 36486 | 16645 | 19841 | 94 | 63 | 31 | 1381 | 590 | 791 | 181 | 79 | 102 |
| SSC/Dakhil/O-Level/Equivalent | 48779 | 45950 | 23406 | 22544 | 224 | 164 | 60 | 2515 | 1229 | 1286 | 90 | 51 | 39 |
| HSC/Alim/A-Level/Equivalent | 35390 | 33257 | 18695 | 14562 | 192 | 143 | 49 | 1883 | 1108 | 775 | 58 | 33 | 25 |
| Degree (Pass course)/ Equivalent | 7989 | 6983 | 4519 | 2464 | 117 | 102 | 15 | 874 | 701 | 173 | 15 | 9 | 6 |
| Degree (Hons)/Equivalent | 5213 | 4707 | 3095 | 1612 | 101 | 86 | 15 | 387 | 352 | 35 | 18 | 11 | 7 |
| Masters and above | 5387 | 4390 | 3017 | 1373 | 36 | 30 | 6 | 951 | 778 | 173 | 10 | 7 | 3 |
| PhD | 150 | 112 | 80 | 32 | 1 | 1 | 0 | 34 | 33 | 1 | 3 | 1 | 2 |
| MBBS/BDS | 405 | 376 | 257 | 119 | 13 | 10 | 3 | 13 | 9 | 4 | 3 | 3 | 0 |
| Nursing/Midwifery | 183 | 139 | 54 | 85 | 31 | 4 | 27 | 8 | 2 | 6 | 5 | 0 | 5 |
| BSc Engineering and above | 857 | 569 | 503 | 66 | 278 | 264 | 14 | 3 | 3 | 0 | 7 | 6 | 1 |
| Diploma | 1292 | 647 | 533 | 114 | 633 | 570 | 63 | 6 | 5 | 1 | 6 | 6 | 0 |

| Highest Level of Education Attained, City Corporation, Upazila and Location | Grand Total | Field of Education | | | | | | | | | | | |
|---|---------------|--------------------|---------------|---------------|-------------|-------------|------------|--------------|--------------|--------------|-------------|-------------|-------------|
| | | General | | | Technical | | | Religious | | | Others | | |
| | | Total | Male | Female | Total | Male | Female | Total | Male | Female | Total | Male | Female |
| 1 | 2 | 3 | 4 | 5 | 6 | 7 | 8 | 9 | 10 | 11 | 12 | 13 | 14 |
| Non-formal/ Informal Education | 4270 | 1196 | 597 | 599 | 15 | 7 | 8 | 2689 | 1538 | 1151 | 370 | 189 | 181 |
| Others | 14819 | 2373 | 1134 | 1239 | 21 | 14 | 7 | 4259 | 2652 | 1607 | 8166 | 3895 | 4271 |
| Rural | | | | | | | | | | | | | |
| Total | 330900 | 288064 | 149026 | 139038 | 1539 | 1238 | 301 | 32817 | 18418 | 14399 | 8480 | 4129 | 4351 |
| Attended School but Not Completed Play/Nursery/ KG/Pre-Primary/Class I | 5761 | 5279 | 2680 | 2599 | 3 | 2 | 1 | 356 | 203 | 153 | 123 | 65 | 58 |
| Play/Nursery/KG/Pre-Primary student | 9730 | 7958 | 4083 | 3875 | 24 | 13 | 11 | 1643 | 965 | 678 | 105 | 69 | 36 |
| Student-Class I | 6720 | 4845 | 2473 | 2372 | 7 | 4 | 3 | 1820 | 1156 | 664 | 48 | 26 | 22 |
| Class I | 8825 | 7048 | 3658 | 3390 | 18 | 9 | 9 | 1710 | 1001 | 709 | 49 | 24 | 25 |
| Class II | 14890 | 11897 | 6276 | 5621 | 7 | 5 | 2 | 2893 | 1775 | 1118 | 93 | 52 | 41 |
| Class III | 16669 | 13837 | 7377 | 6460 | 10 | 4 | 6 | 2752 | 1612 | 1140 | 70 | 39 | 31 |
| Class IV | 22346 | 20068 | 10739 | 9329 | 22 | 16 | 6 | 2152 | 1207 | 945 | 104 | 49 | 55 |
| Class V | 45370 | 41869 | 22222 | 19647 | 24 | 12 | 12 | 3297 | 1826 | 1471 | 180 | 83 | 97 |
| Class VI | 17228 | 15880 | 7602 | 8278 | 13 | 8 | 5 | 1273 | 514 | 759 | 62 | 22 | 40 |
| Class VII | 21617 | 20226 | 9456 | 10770 | 10 | 6 | 4 | 1286 | 468 | 818 | 95 | 51 | 44 |
| Class VIII | 34222 | 32114 | 15910 | 16204 | 45 | 29 | 16 | 1938 | 906 | 1032 | 125 | 64 | 61 |
| Class IX | 30928 | 29525 | 13465 | 16060 | 80 | 53 | 27 | 1168 | 499 | 669 | 155 | 67 | 88 |
| SSC/Dakhil/O-Level/Equivalent | 38399 | 36005 | 18400 | 17605 | 177 | 133 | 44 | 2142 | 1032 | 1110 | 75 | 39 | 36 |
| HSC/Alim/A-Level/Equivalent | 27299 | 25595 | 14360 | 11235 | 153 | 113 | 40 | 1506 | 834 | 672 | 45 | 23 | 22 |
| Degree (Pass course)/ Equivalent | 5880 | 5288 | 3407 | 1881 | 88 | 74 | 14 | 491 | 338 | 153 | 13 | 8 | 5 |
| Degree (Hons)/Equivalent | 3565 | 3359 | 2207 | 1152 | 82 | 68 | 14 | 109 | 83 | 26 | 15 | 9 | 6 |
| Masters and above | 3977 | 3139 | 2175 | 964 | 27 | 23 | 4 | 802 | 650 | 152 | 9 | 7 | 2 |
| PhD | 93 | 82 | 62 | 20 | 1 | 1 | 0 | 7 | 6 | 1 | 3 | 1 | 2 |
| MBBS/BDS | 296 | 274 | 187 | 87 | 11 | 9 | 2 | 8 | 4 | 4 | 3 | 3 | 0 |
| Nursing/Midwifery | 142 | 107 | 40 | 67 | 23 | 3 | 20 | 7 | 1 | 6 | 5 | 0 | 5 |
| BSc Engineering and above | 673 | 454 | 406 | 48 | 211 | 200 | 11 | 2 | 2 | 0 | 6 | 5 | 1 |
| Diploma | 989 | 507 | 422 | 85 | 473 | 435 | 38 | 4 | 3 | 1 | 5 | 5 | 0 |

| Highest Level of Education Attained, City Corporation, Upazila and Location | Grand Total | Field of Education | | | | | | | | | | | |
|---|--------------|--------------------|--------------|--------------|------------|------------|-----------|-------------|-------------|-------------|-------------|------------|------------|
| | | General | | | Technical | | | Religious | | | Others | | |
| | | Total | Male | Female | Total | Male | Female | Total | Male | Female | Total | Male | Female |
| 1 | 2 | 3 | 4 | 5 | 6 | 7 | 8 | 9 | 10 | 11 | 12 | 13 | 14 |
| Non-formal/ Informal Education | 3525 | 985 | 488 | 497 | 12 | 4 | 8 | 2370 | 1366 | 1004 | 158 | 82 | 76 |
| Others | 11756 | 1723 | 931 | 792 | 18 | 14 | 4 | 3081 | 1967 | 1114 | 6934 | 3336 | 3598 |
| Urban | | | | | | | | | | | | | |
| Total | 81843 | 72558 | 37327 | 35231 | 424 | 344 | 80 | 7192 | 4584 | 2608 | 1669 | 800 | 869 |
| Attended School but Not Completed Play/Nursery/ KG/Pre-Primary/Class I | 946 | 876 | 422 | 454 | 0 | 0 | 0 | 61 | 35 | 26 | 9 | 5 | 4 |
| Play/Nursery/KG/Pre-Primary student | 1874 | 1593 | 842 | 751 | 1 | 1 | 0 | 268 | 177 | 91 | 12 | 7 | 5 |
| Student-Class I | 1493 | 1174 | 593 | 581 | 1 | 1 | 0 | 314 | 227 | 87 | 4 | 3 | 1 |
| Class I | 1912 | 1548 | 826 | 722 | 3 | 3 | 0 | 355 | 229 | 126 | 6 | 3 | 3 |
| Class II | 3241 | 2682 | 1412 | 1270 | 1 | 1 | 0 | 553 | 370 | 183 | 5 | 2 | 3 |
| Class III | 3621 | 3115 | 1617 | 1498 | 1 | 1 | 0 | 493 | 306 | 187 | 12 | 9 | 3 |
| Class IV | 4887 | 4487 | 2266 | 2221 | 0 | 0 | 0 | 372 | 246 | 126 | 28 | 14 | 14 |
| Class V | 11306 | 10664 | 5539 | 5125 | 6 | 2 | 4 | 601 | 352 | 249 | 35 | 15 | 20 |
| Class VI | 3951 | 3679 | 1767 | 1912 | 1 | 1 | 0 | 257 | 134 | 123 | 14 | 9 | 5 |
| Class VII | 4809 | 4533 | 2104 | 2429 | 4 | 3 | 1 | 252 | 122 | 130 | 20 | 14 | 6 |
| Class VIII | 8449 | 8065 | 3954 | 4111 | 6 | 3 | 3 | 360 | 171 | 189 | 18 | 14 | 4 |
| Class IX | 7214 | 6961 | 3180 | 3781 | 14 | 10 | 4 | 213 | 91 | 122 | 26 | 12 | 14 |
| SSC/Dakhil/O-Level/Equivalent | 10380 | 9945 | 5006 | 4939 | 47 | 31 | 16 | 373 | 197 | 176 | 15 | 12 | 3 |
| HSC/Alim/A-Level/Equivalent | 8091 | 7662 | 4335 | 3327 | 39 | 30 | 9 | 377 | 274 | 103 | 13 | 10 | 3 |
| Degree (Pass course)/ Equivalent | 2109 | 1695 | 1112 | 583 | 29 | 28 | 1 | 383 | 363 | 20 | 2 | 1 | 1 |
| Degree (Hons)/Equivalent | 1648 | 1348 | 888 | 460 | 19 | 18 | 1 | 278 | 269 | 9 | 3 | 2 | 1 |
| Masters and above | 1410 | 1251 | 842 | 409 | 9 | 7 | 2 | 149 | 128 | 21 | 1 | 0 | 1 |
| PhD | 57 | 30 | 18 | 12 | 0 | 0 | 0 | 27 | 27 | 0 | 0 | 0 | 0 |
| MBBS/BDS | 109 | 102 | 70 | 32 | 2 | 1 | 1 | 5 | 5 | 0 | 0 | 0 | 0 |
| Nursing/Midwifery | 41 | 32 | 14 | 18 | 8 | 1 | 7 | 1 | 1 | 0 | 0 | 0 | 0 |
| BSc Engineering and above | 184 | 115 | 97 | 18 | 67 | 64 | 3 | 1 | 1 | 0 | 1 | 1 | 0 |

| Highest Level of Education Attained, City Corporation, Upazila and Location | Grand Total | Field of Education | | | | | | | | | | | |
|---|---------------|--------------------|--------------|--------------|------------|------------|------------|--------------|-------------|-------------|-------------|-------------|-------------|
| | | General | | | Technical | | | Religious | | | Others | | |
| | | Total | Male | Female | Total | Male | Female | Total | Male | Female | Total | Male | Female |
| 1 | 2 | 3 | 4 | 5 | 6 | 7 | 8 | 9 | 10 | 11 | 12 | 13 | 14 |
| Diploma | 303 | 140 | 111 | 29 | 160 | 135 | 25 | 2 | 2 | 0 | 1 | 1 | 0 |
| Non-formal/ Informal Education | 745 | 211 | 109 | 102 | 3 | 3 | 0 | 319 | 172 | 147 | 212 | 107 | 105 |
| Others | 3063 | 650 | 203 | 447 | 3 | 0 | 3 | 1178 | 685 | 493 | 1232 | 559 | 673 |
| Bandar Upazila | | | | | | | | | | | | | |
| Total | 152154 | 133458 | 67624 | 65834 | 789 | 601 | 188 | 15278 | 9126 | 6152 | 2629 | 1279 | 1350 |
| Attended School but Not Completed Play/Nursery/ KG/Pre-Primary/Class I | 2394 | 2186 | 1057 | 1129 | 1 | 1 | 0 | 161 | 80 | 81 | 46 | 23 | 23 |
| Play/Nursery/KG/Pre-Primary student | 4216 | 3119 | 1569 | 1550 | 3 | 3 | 0 | 1084 | 643 | 441 | 10 | 5 | 5 |
| Student-Class I | 3059 | 2110 | 1063 | 1047 | 9 | 7 | 2 | 929 | 582 | 347 | 11 | 7 | 4 |
| Class I | 4232 | 3328 | 1731 | 1597 | 8 | 2 | 6 | 877 | 572 | 305 | 19 | 5 | 14 |
| Class II | 7172 | 5920 | 3114 | 2806 | 16 | 8 | 8 | 1218 | 750 | 468 | 18 | 12 | 6 |
| Class III | 8344 | 7179 | 3940 | 3239 | 10 | 5 | 5 | 1139 | 684 | 455 | 16 | 12 | 4 |
| Class IV | 11859 | 10613 | 5701 | 4912 | 10 | 3 | 7 | 1220 | 762 | 458 | 16 | 5 | 11 |
| Class V | 20188 | 18677 | 9896 | 8781 | 15 | 11 | 4 | 1474 | 844 | 630 | 22 | 11 | 11 |
| Class VI | 8870 | 8156 | 3897 | 4259 | 7 | 4 | 3 | 697 | 351 | 346 | 10 | 6 | 4 |
| Class VII | 11066 | 10314 | 4812 | 5502 | 10 | 6 | 4 | 729 | 354 | 375 | 13 | 4 | 9 |
| Class VIII | 15458 | 14452 | 6798 | 7654 | 42 | 29 | 13 | 949 | 447 | 502 | 15 | 8 | 7 |
| Class IX | 15253 | 14439 | 6437 | 8002 | 77 | 51 | 26 | 724 | 353 | 371 | 13 | 7 | 6 |
| SSC/Dakhil/O-Level/Equivalent | 16863 | 15668 | 7599 | 8069 | 174 | 118 | 56 | 1003 | 489 | 514 | 18 | 8 | 10 |
| HSC/Alim/A-Level/Equivalent | 11550 | 10904 | 5872 | 5032 | 90 | 78 | 12 | 548 | 284 | 264 | 8 | 5 | 3 |
| Degree (Pass course)/ Equivalent | 2462 | 2218 | 1440 | 778 | 28 | 23 | 5 | 213 | 157 | 56 | 3 | 1 | 2 |
| Degree (Hons)/Equivalent | 1488 | 1438 | 978 | 460 | 12 | 8 | 4 | 37 | 31 | 6 | 1 | 1 | 0 |
| Masters and above | 1613 | 1285 | 843 | 442 | 7 | 7 | 0 | 320 | 249 | 71 | 1 | 0 | 1 |
| PhD | 51 | 43 | 30 | 13 | 1 | 1 | 0 | 7 | 6 | 1 | 0 | 0 | 0 |
| MBBS/BDS | 81 | 73 | 57 | 16 | 5 | 4 | 1 | 2 | 1 | 1 | 1 | 0 | 1 |
| Nursing/Midwifery | 62 | 53 | 22 | 31 | 7 | 3 | 4 | 0 | 0 | 0 | 2 | 0 | 2 |

| Highest Level of Education Attained, City Corporation, Upazila and Location | Grand Total | Field of Education | | | | | | | | | | | |
|---|---------------|--------------------|--------------|--------------|------------|------------|------------|--------------|-------------|-------------|-------------|-------------|-------------|
| | | General | | | Technical | | | Religious | | | Others | | |
| | | Total | Male | Female | Total | Male | Female | Total | Male | Female | Total | Male | Female |
| 1 | 2 | 3 | 4 | 5 | 6 | 7 | 8 | 9 | 10 | 11 | 12 | 13 | 14 |
| BSc Engineering and above | 160 | 89 | 75 | 14 | 69 | 64 | 5 | 0 | 0 | 0 | 2 | 2 | 0 |
| Diploma | 319 | 140 | 117 | 23 | 178 | 159 | 19 | 0 | 0 | 0 | 1 | 1 | 0 |
| Non-formal/ Informal Education | 1272 | 502 | 266 | 236 | 1 | 1 | 0 | 579 | 391 | 188 | 190 | 88 | 102 |
| Others | 4122 | 552 | 310 | 242 | 9 | 5 | 4 | 1368 | 1096 | 272 | 2193 | 1068 | 1125 |
| Rural | | | | | | | | | | | | | |
| Total | 139002 | 121760 | 61915 | 59845 | 772 | 586 | 186 | 13930 | 8393 | 5537 | 2540 | 1239 | 1301 |
| Attended School but Not Completed Play/Nursery/ KG/Pre-Primary/Class I | 2158 | 1968 | 946 | 1022 | 1 | 1 | 0 | 145 | 71 | 74 | 44 | 23 | 21 |
| Play/Nursery/KG/Pre-Primary student | 3824 | 2854 | 1439 | 1415 | 2 | 2 | 0 | 958 | 582 | 376 | 10 | 5 | 5 |
| Student-Class I | 2774 | 1915 | 959 | 956 | 8 | 6 | 2 | 840 | 525 | 315 | 11 | 7 | 4 |
| Class I | 3849 | 3040 | 1595 | 1445 | 8 | 2 | 6 | 782 | 516 | 266 | 19 | 5 | 14 |
| Class II | 6490 | 5363 | 2815 | 2548 | 16 | 8 | 8 | 1094 | 673 | 421 | 17 | 11 | 6 |
| Class III | 7555 | 6505 | 3567 | 2938 | 10 | 5 | 5 | 1024 | 621 | 403 | 16 | 12 | 4 |
| Class IV | 10892 | 9768 | 5223 | 4545 | 10 | 3 | 7 | 1099 | 694 | 405 | 15 | 5 | 10 |
| Class V | 18363 | 17018 | 9047 | 7971 | 15 | 11 | 4 | 1309 | 742 | 567 | 21 | 10 | 11 |
| Class VI | 8112 | 7470 | 3570 | 3900 | 7 | 4 | 3 | 626 | 321 | 305 | 9 | 6 | 3 |
| Class VII | 10160 | 9469 | 4447 | 5022 | 10 | 6 | 4 | 669 | 324 | 345 | 12 | 4 | 8 |
| Class VIII | 14159 | 13222 | 6257 | 6965 | 42 | 29 | 13 | 881 | 421 | 460 | 14 | 8 | 6 |
| Class IX | 13835 | 13085 | 5883 | 7202 | 77 | 51 | 26 | 660 | 327 | 333 | 13 | 7 | 6 |
| SSC/Dakhil/O-Level/Equivalent | 15464 | 14353 | 6990 | 7363 | 171 | 115 | 56 | 922 | 455 | 467 | 18 | 8 | 10 |
| HSC/Alim/A-Level/Equivalent | 10544 | 9940 | 5424 | 4516 | 89 | 77 | 12 | 509 | 269 | 240 | 6 | 3 | 3 |
| Degree (Pass course)/ Equivalent | 2237 | 2025 | 1324 | 701 | 28 | 23 | 5 | 181 | 135 | 46 | 3 | 1 | 2 |
| Degree (Hons)/Equivalent | 1291 | 1245 | 845 | 400 | 11 | 7 | 4 | 34 | 29 | 5 | 1 | 1 | 0 |
| Masters and above | 1426 | 1129 | 745 | 384 | 7 | 7 | 0 | 289 | 227 | 62 | 1 | 0 | 1 |
| PhD | 45 | 38 | 26 | 12 | 1 | 1 | 0 | 6 | 5 | 1 | 0 | 0 | 0 |
| MBBS/BDS | 70 | 64 | 52 | 12 | 5 | 4 | 1 | 0 | 0 | 0 | 1 | 0 | 1 |

| Highest Level of Education Attained, City Corporation, Upazila and Location | Grand Total | Field of Education | | | | | | | | | | | |
|---|--------------|--------------------|-------------|-------------|-----------|-----------|----------|-------------|------------|------------|-----------|-----------|-----------|
| | | General | | | Technical | | | Religious | | | Others | | |
| | | Total | Male | Female | Total | Male | Female | Total | Male | Female | Total | Male | Female |
| 1 | 2 | 3 | 4 | 5 | 6 | 7 | 8 | 9 | 10 | 11 | 12 | 13 | 14 |
| Nursing/Midwifery | 58 | 50 | 22 | 28 | 6 | 3 | 3 | 0 | 0 | 0 | 2 | 0 | 2 |
| BSc Engineering and above | 151 | 83 | 69 | 14 | 66 | 61 | 5 | 0 | 0 | 0 | 2 | 2 | 0 |
| Diploma | 304 | 131 | 110 | 21 | 172 | 154 | 18 | 0 | 0 | 0 | 1 | 1 | 0 |
| Non-formal/ Informal Education | 1247 | 490 | 256 | 234 | 1 | 1 | 0 | 571 | 386 | 185 | 185 | 85 | 100 |
| Others | 3994 | 535 | 304 | 231 | 9 | 5 | 4 | 1331 | 1070 | 261 | 2119 | 1035 | 1084 |
| Urban | | | | | | | | | | | | | |
| Total | 13152 | 11698 | 5709 | 5989 | 17 | 15 | 2 | 1348 | 733 | 615 | 89 | 40 | 49 |
| Attended School but Not Completed Play/Nursery/ KG/Pre-Primary/Class I | 236 | 218 | 111 | 107 | 0 | 0 | 0 | 16 | 9 | 7 | 2 | 0 | 2 |
| Play/Nursery/KG/Pre-Primary student | 392 | 265 | 130 | 135 | 1 | 1 | 0 | 126 | 61 | 65 | 0 | 0 | 0 |
| Student-Class I | 285 | 195 | 104 | 91 | 1 | 1 | 0 | 89 | 57 | 32 | 0 | 0 | 0 |
| Class I | 383 | 288 | 136 | 152 | 0 | 0 | 0 | 95 | 56 | 39 | 0 | 0 | 0 |
| Class II | 682 | 557 | 299 | 258 | 0 | 0 | 0 | 124 | 77 | 47 | 1 | 1 | 0 |
| Class III | 789 | 674 | 373 | 301 | 0 | 0 | 0 | 115 | 63 | 52 | 0 | 0 | 0 |
| Class IV | 967 | 845 | 478 | 367 | 0 | 0 | 0 | 121 | 68 | 53 | 1 | 0 | 1 |
| Class V | 1825 | 1659 | 849 | 810 | 0 | 0 | 0 | 165 | 102 | 63 | 1 | 1 | 0 |
| Class VI | 758 | 686 | 327 | 359 | 0 | 0 | 0 | 71 | 30 | 41 | 1 | 0 | 1 |
| Class VII | 906 | 845 | 365 | 480 | 0 | 0 | 0 | 60 | 30 | 30 | 1 | 0 | 1 |
| Class VIII | 1299 | 1230 | 541 | 689 | 0 | 0 | 0 | 68 | 26 | 42 | 1 | 0 | 1 |
| Class IX | 1418 | 1354 | 554 | 800 | 0 | 0 | 0 | 64 | 26 | 38 | 0 | 0 | 0 |
| SSC/Dakhil/O-Level/Equivalent | 1399 | 1315 | 609 | 706 | 3 | 3 | 0 | 81 | 34 | 47 | 0 | 0 | 0 |
| HSC/Alim/A-Level/Equivalent | 1006 | 964 | 448 | 516 | 1 | 1 | 0 | 39 | 15 | 24 | 2 | 2 | 0 |
| Degree (Pass course)/ Equivalent | 225 | 193 | 116 | 77 | 0 | 0 | 0 | 32 | 22 | 10 | 0 | 0 | 0 |
| Degree (Hons)/Equivalent | 197 | 193 | 133 | 60 | 1 | 1 | 0 | 3 | 2 | 1 | 0 | 0 | 0 |
| Masters and above | 187 | 156 | 98 | 58 | 0 | 0 | 0 | 31 | 22 | 9 | 0 | 0 | 0 |
| PhD | 6 | 5 | 4 | 1 | 0 | 0 | 0 | 1 | 1 | 0 | 0 | 0 | 0 |

| Highest Level of Education Attained, City Corporation, Upazila and Location | Grand Total | Field of Education | | | | | | | | | | | |
|---|---------------|--------------------|---------------|---------------|-------------|-------------|-------------|--------------|--------------|--------------|--------------|-------------|-------------|
| | | General | | | Technical | | | Religious | | | Others | | |
| | | Total | Male | Female | Total | Male | Female | Total | Male | Female | Total | Male | Female |
| 1 | 2 | 3 | 4 | 5 | 6 | 7 | 8 | 9 | 10 | 11 | 12 | 13 | 14 |
| MBBS/BDS | 11 | 9 | 5 | 4 | 0 | 0 | 0 | 2 | 1 | 1 | 0 | 0 | 0 |
| Nursing/Midwifery | 4 | 3 | 0 | 3 | 1 | 0 | 1 | 0 | 0 | 0 | 0 | 0 | 0 |
| BSc Engineering and above | 9 | 6 | 6 | 0 | 3 | 3 | 0 | 0 | 0 | 0 | 0 | 0 | 0 |
| Diploma | 15 | 9 | 7 | 2 | 6 | 5 | 1 | 0 | 0 | 0 | 0 | 0 | 0 |
| Non-formal/ Informal Education | 25 | 12 | 10 | 2 | 0 | 0 | 0 | 8 | 5 | 3 | 5 | 3 | 2 |
| Others | 128 | 17 | 6 | 11 | 0 | 0 | 0 | 37 | 26 | 11 | 74 | 33 | 41 |
| Narayanganj Sadar Upazila | | | | | | | | | | | | | |
| Total | 764971 | 697946 | 362875 | 335071 | 4057 | 2967 | 1090 | 51367 | 34717 | 16650 | 11601 | 5741 | 5860 |
| Attended School but Not Completed Play/Nursery/ KG/Pre-Primary/Class I | 12318 | 11385 | 5665 | 5720 | 26 | 10 | 16 | 757 | 460 | 297 | 150 | 75 | 75 |
| Play/Nursery/KG/Pre-Primary student | 17145 | 13538 | 6904 | 6634 | 73 | 47 | 26 | 3452 | 2254 | 1198 | 82 | 39 | 43 |
| Student-Class I | 12681 | 9699 | 4839 | 4860 | 53 | 35 | 18 | 2875 | 1857 | 1018 | 54 | 21 | 33 |
| Class I | 17870 | 15237 | 7715 | 7522 | 58 | 37 | 21 | 2471 | 1657 | 814 | 104 | 60 | 44 |
| Class II | 31714 | 27646 | 14503 | 13143 | 85 | 53 | 32 | 3836 | 2481 | 1355 | 147 | 90 | 57 |
| Class III | 38845 | 34730 | 17965 | 16765 | 91 | 53 | 38 | 3851 | 2596 | 1255 | 173 | 93 | 80 |
| Class IV | 50931 | 47031 | 24375 | 22656 | 87 | 45 | 42 | 3622 | 2542 | 1080 | 191 | 94 | 97 |
| Class V | 120353 | 114375 | 59334 | 55041 | 258 | 133 | 125 | 5408 | 3785 | 1623 | 312 | 162 | 150 |
| Class VI | 39776 | 37802 | 18275 | 19527 | 74 | 39 | 35 | 1775 | 994 | 781 | 125 | 65 | 60 |
| Class VII | 45931 | 43948 | 20913 | 23035 | 88 | 51 | 37 | 1726 | 885 | 841 | 169 | 82 | 87 |
| Class VIII | 77555 | 74658 | 37942 | 36716 | 164 | 94 | 70 | 2529 | 1336 | 1193 | 204 | 96 | 108 |
| Class IX | 58701 | 56666 | 26061 | 30605 | 178 | 117 | 61 | 1660 | 746 | 914 | 197 | 95 | 102 |
| SSC/Dakhil/O-Level/Equivalent | 94093 | 90281 | 46820 | 43461 | 486 | 327 | 159 | 3071 | 1741 | 1330 | 255 | 141 | 114 |
| HSC/Alim/A-Level/Equivalent | 73323 | 70216 | 39263 | 30953 | 480 | 351 | 129 | 2438 | 1663 | 775 | 189 | 111 | 78 |
| Degree (Pass course)/ Equivalent | 18631 | 17539 | 11014 | 6525 | 218 | 180 | 38 | 792 | 624 | 168 | 82 | 46 | 36 |
| Degree (Hons)/Equivalent | 13004 | 12540 | 8077 | 4463 | 215 | 172 | 43 | 202 | 153 | 49 | 47 | 26 | 21 |
| Masters and above | 12733 | 11317 | 7331 | 3986 | 109 | 78 | 31 | 1255 | 1021 | 234 | 52 | 38 | 14 |
| PhD | 405 | 360 | 251 | 109 | 12 | 11 | 1 | 33 | 33 | 0 | 0 | 0 | 0 |

| Highest Level of Education Attained, City Corporation, Upazila and Location | Grand Total | Field of Education | | | | | | | | | | | |
|---|---------------|--------------------|---------------|---------------|-------------|-------------|------------|--------------|--------------|--------------|--------------|-------------|-------------|
| | | General | | | Technical | | | Religious | | | Others | | |
| | | Total | Male | Female | Total | Male | Female | Total | Male | Female | Total | Male | Female |
| 1 | 2 | 3 | 4 | 5 | 6 | 7 | 8 | 9 | 10 | 11 | 12 | 13 | 14 |
| MBBS/BDS | 988 | 913 | 578 | 335 | 46 | 31 | 15 | 13 | 8 | 5 | 16 | 11 | 5 |
| Nursing/Midwifery | 331 | 290 | 110 | 180 | 28 | 9 | 19 | 5 | 2 | 3 | 8 | 1 | 7 |
| BSc Engineering and above | 1420 | 995 | 856 | 139 | 416 | 389 | 27 | 4 | 3 | 1 | 5 | 5 | 0 |
| Diploma | 1652 | 915 | 742 | 173 | 710 | 626 | 84 | 8 | 5 | 3 | 19 | 16 | 3 |
| Non-formal/ Informal Education | 5452 | 2023 | 1135 | 888 | 17 | 14 | 3 | 2582 | 2022 | 560 | 830 | 397 | 433 |
| Others | 19119 | 3842 | 2207 | 1635 | 85 | 65 | 20 | 7002 | 5849 | 1153 | 8190 | 3977 | 4213 |
| Rural | | | | | | | | | | | | | |
| Total | 684444 | 625713 | 326423 | 299290 | 3684 | 2752 | 932 | 44378 | 31136 | 13242 | 10669 | 5312 | 5357 |
| Attended School but Not Completed Play/Nursery/ KG/Pre-Primary/Class I | 10875 | 10045 | 5010 | 5035 | 24 | 9 | 15 | 669 | 408 | 261 | 137 | 68 | 69 |
| Play/Nursery/KG/Pre-Primary student | 15157 | 12039 | 6082 | 5957 | 67 | 44 | 23 | 2981 | 1990 | 991 | 70 | 35 | 35 |
| Student-Class I | 11051 | 8562 | 4257 | 4305 | 50 | 34 | 16 | 2389 | 1551 | 838 | 50 | 20 | 30 |
| Class I | 15824 | 13567 | 6877 | 6690 | 54 | 33 | 21 | 2107 | 1452 | 655 | 96 | 53 | 43 |
| Class II | 27556 | 24119 | 12618 | 11501 | 78 | 49 | 29 | 3230 | 2147 | 1083 | 129 | 82 | 47 |
| Class III | 34106 | 30644 | 15800 | 14844 | 86 | 51 | 35 | 3222 | 2227 | 995 | 154 | 87 | 67 |
| Class IV | 44826 | 41471 | 21379 | 20092 | 81 | 41 | 40 | 3117 | 2293 | 824 | 157 | 78 | 79 |
| Class V | 108203 | 103039 | 53512 | 49527 | 217 | 115 | 102 | 4677 | 3367 | 1310 | 270 | 142 | 128 |
| Class VI | 34988 | 33365 | 16202 | 17163 | 58 | 33 | 25 | 1467 | 870 | 597 | 98 | 52 | 46 |
| Class VII | 40466 | 38884 | 18586 | 20298 | 67 | 41 | 26 | 1373 | 774 | 599 | 142 | 68 | 74 |
| Class VIII | 69745 | 67371 | 34445 | 32926 | 131 | 75 | 56 | 2064 | 1193 | 871 | 179 | 88 | 91 |
| Class IX | 51774 | 50211 | 23269 | 26942 | 137 | 92 | 45 | 1270 | 639 | 631 | 156 | 79 | 77 |
| SSC/Dakhil/O-Level/Equivalent | 85145 | 81846 | 42811 | 39035 | 426 | 304 | 122 | 2641 | 1583 | 1058 | 232 | 131 | 101 |
| HSC/Alim/A-Level/Equivalent | 66776 | 63971 | 35887 | 28084 | 433 | 323 | 110 | 2194 | 1526 | 668 | 178 | 105 | 73 |
| Degree (Pass course)/ Equivalent | 16990 | 15983 | 10034 | 5949 | 205 | 171 | 34 | 722 | 576 | 146 | 80 | 46 | 34 |
| Degree (Hons)/Equivalent | 12123 | 11694 | 7508 | 4186 | 208 | 166 | 42 | 176 | 135 | 41 | 45 | 25 | 20 |
| Masters and above | 11738 | 10468 | 6779 | 3689 | 101 | 72 | 29 | 1118 | 918 | 200 | 51 | 37 | 14 |

| Highest Level of Education Attained, City Corporation, Upazila and Location | Grand Total | Field of Education | | | | | | | | | | | |
|---|--------------|--------------------|--------------|--------------|------------|------------|------------|-------------|-------------|-------------|------------|------------|------------|
| | | General | | | Technical | | | Religious | | | Others | | |
| | | Total | Male | Female | Total | Male | Female | Total | Male | Female | Total | Male | Female |
| 1 | 2 | 3 | 4 | 5 | 6 | 7 | 8 | 9 | 10 | 11 | 12 | 13 | 14 |
| PhD | 391 | 347 | 243 | 104 | 12 | 11 | 1 | 32 | 32 | 0 | 0 | 0 | 0 |
| MBBS/BDS | 897 | 825 | 527 | 298 | 45 | 30 | 15 | 11 | 8 | 3 | 16 | 11 | 5 |
| Nursing/Midwifery | 302 | 263 | 101 | 162 | 28 | 9 | 19 | 3 | 2 | 1 | 8 | 1 | 7 |
| BSc Engineering and above | 1348 | 942 | 810 | 132 | 399 | 373 | 26 | 3 | 3 | 0 | 4 | 4 | 0 |
| Diploma | 1572 | 872 | 706 | 166 | 676 | 598 | 78 | 7 | 4 | 3 | 17 | 14 | 3 |
| Non-formal/ Informal Education | 4841 | 1678 | 958 | 720 | 17 | 14 | 3 | 2340 | 1861 | 479 | 806 | 387 | 419 |
| Others | 17750 | 3507 | 2022 | 1485 | 84 | 64 | 20 | 6565 | 5577 | 988 | 7594 | 3699 | 3895 |
| Urban | | | | | | | | | | | | | |
| Total | 80527 | 72233 | 36452 | 35781 | 373 | 215 | 158 | 6989 | 3581 | 3408 | 932 | 429 | 503 |
| Attended School but Not Completed Play/Nursery/ KG/Pre-Primary/Class I | 1443 | 1340 | 655 | 685 | 2 | 1 | 1 | 88 | 52 | 36 | 13 | 7 | 6 |
| Play/Nursery/KG/Pre-Primary student | 1988 | 1499 | 822 | 677 | 6 | 3 | 3 | 471 | 264 | 207 | 12 | 4 | 8 |
| Student-Class I | 1630 | 1137 | 582 | 555 | 3 | 1 | 2 | 486 | 306 | 180 | 4 | 1 | 3 |
| Class I | 2046 | 1670 | 838 | 832 | 4 | 4 | 0 | 364 | 205 | 159 | 8 | 7 | 1 |
| Class II | 4158 | 3527 | 1885 | 1642 | 7 | 4 | 3 | 606 | 334 | 272 | 18 | 8 | 10 |
| Class III | 4739 | 4086 | 2165 | 1921 | 5 | 2 | 3 | 629 | 369 | 260 | 19 | 6 | 13 |
| Class IV | 6105 | 5560 | 2996 | 2564 | 6 | 4 | 2 | 505 | 249 | 256 | 34 | 16 | 18 |
| Class V | 12150 | 11336 | 5822 | 5514 | 41 | 18 | 23 | 731 | 418 | 313 | 42 | 20 | 22 |
| Class VI | 4788 | 4437 | 2073 | 2364 | 16 | 6 | 10 | 308 | 124 | 184 | 27 | 13 | 14 |
| Class VII | 5465 | 5064 | 2327 | 2737 | 21 | 10 | 11 | 353 | 111 | 242 | 27 | 14 | 13 |
| Class VIII | 7810 | 7287 | 3497 | 3790 | 33 | 19 | 14 | 465 | 143 | 322 | 25 | 8 | 17 |
| Class IX | 6927 | 6455 | 2792 | 3663 | 41 | 25 | 16 | 390 | 107 | 283 | 41 | 16 | 25 |
| SSC/Dakhil/O-Level/Equivalent | 8948 | 8435 | 4009 | 4426 | 60 | 23 | 37 | 430 | 158 | 272 | 23 | 10 | 13 |
| HSC/Alim/A-Level/Equivalent | 6547 | 6245 | 3376 | 2869 | 47 | 28 | 19 | 244 | 137 | 107 | 11 | 6 | 5 |
| Degree (Pass course)/ Equivalent | 1641 | 1556 | 980 | 576 | 13 | 9 | 4 | 70 | 48 | 22 | 2 | 0 | 2 |
| Degree (Hons)/Equivalent | 881 | 846 | 569 | 277 | 7 | 6 | 1 | 26 | 18 | 8 | 2 | 1 | 1 |

| Highest Level of Education Attained, City Corporation, Upazila and Location | Grand Total | Field of Education | | | | | | | | | | | |
|---|---------------|--------------------|---------------|---------------|-------------|-------------|------------|--------------|--------------|--------------|-------------|-------------|-------------|
| | | General | | | Technical | | | Religious | | | Others | | |
| | | Total | Male | Female | Total | Male | Female | Total | Male | Female | Total | Male | Female |
| 1 | 2 | 3 | 4 | 5 | 6 | 7 | 8 | 9 | 10 | 11 | 12 | 13 | 14 |
| Masters and above | 995 | 849 | 552 | 297 | 8 | 6 | 2 | 137 | 103 | 34 | 1 | 1 | 0 |
| PhD | 14 | 13 | 8 | 5 | 0 | 0 | 0 | 1 | 1 | 0 | 0 | 0 | 0 |
| MBBS/BDS | 91 | 88 | 51 | 37 | 1 | 1 | 0 | 2 | 0 | 2 | 0 | 0 | 0 |
| Nursing/Midwifery | 29 | 27 | 9 | 18 | 0 | 0 | 0 | 2 | 0 | 2 | 0 | 0 | 0 |
| BSc Engineering and above | 72 | 53 | 46 | 7 | 17 | 16 | 1 | 1 | 0 | 1 | 1 | 1 | 0 |
| Diploma | 80 | 43 | 36 | 7 | 34 | 28 | 6 | 1 | 1 | 0 | 2 | 2 | 0 |
| Non-formal/ Informal Education | 611 | 345 | 177 | 168 | 0 | 0 | 0 | 242 | 161 | 81 | 24 | 10 | 14 |
| Others | 1369 | 335 | 185 | 150 | 1 | 1 | 0 | 437 | 272 | 165 | 596 | 278 | 318 |
| Rupganj Upazila | | | | | | | | | | | | | |
| Total | 526586 | 474416 | 248869 | 225547 | 3400 | 2714 | 686 | 38780 | 24103 | 14677 | 9990 | 4996 | 4994 |
| Attended School but Not Completed Play/Nursery/ KG/Pre-Primary/Class I | 9036 | 8240 | 4162 | 4078 | 31 | 17 | 14 | 530 | 302 | 228 | 235 | 114 | 121 |
| Play/Nursery/KG/Pre-Primary student | 14212 | 11855 | 6048 | 5807 | 20 | 16 | 4 | 2242 | 1390 | 852 | 95 | 47 | 48 |
| Student-Class I | 9809 | 7533 | 3766 | 3767 | 12 | 8 | 4 | 2223 | 1365 | 858 | 41 | 25 | 16 |
| Class I | 13790 | 11621 | 5956 | 5665 | 20 | 11 | 9 | 2070 | 1367 | 703 | 79 | 45 | 34 |
| Class II | 23154 | 19865 | 10443 | 9422 | 21 | 10 | 11 | 3125 | 2076 | 1049 | 143 | 78 | 65 |
| Class III | 26039 | 23127 | 12260 | 10867 | 33 | 17 | 16 | 2744 | 1826 | 918 | 135 | 73 | 62 |
| Class IV | 37319 | 34489 | 18139 | 16350 | 33 | 18 | 15 | 2629 | 1642 | 987 | 168 | 88 | 80 |
| Class V | 77721 | 73139 | 38826 | 34313 | 63 | 39 | 24 | 4092 | 2690 | 1402 | 427 | 243 | 184 |
| Class VI | 26966 | 25349 | 12117 | 13232 | 21 | 12 | 9 | 1507 | 687 | 820 | 89 | 43 | 46 |
| Class VII | 34016 | 32163 | 15203 | 16960 | 15 | 7 | 8 | 1747 | 798 | 949 | 91 | 48 | 43 |
| Class VIII | 53460 | 50999 | 25534 | 25465 | 65 | 27 | 38 | 2202 | 1083 | 1119 | 194 | 91 | 103 |
| Class IX | 47988 | 45838 | 21314 | 24524 | 175 | 111 | 64 | 1871 | 809 | 1062 | 104 | 60 | 44 |
| SSC/Dakhil/O-Level/Equivalent | 62601 | 59152 | 31276 | 27876 | 419 | 294 | 125 | 2904 | 1471 | 1433 | 126 | 82 | 44 |
| HSC/Alim/A-Level/Equivalent | 46094 | 43805 | 25454 | 18351 | 465 | 357 | 108 | 1717 | 965 | 752 | 107 | 76 | 31 |
| Degree (Pass course)/ Equivalent | 11051 | 10216 | 6872 | 3344 | 208 | 179 | 29 | 591 | 415 | 176 | 36 | 24 | 12 |

| Highest Level of Education Attained, City Corporation, Upazila and Location | Grand Total | Field of Education | | | | | | | | | | | |
|---|---------------|--------------------|---------------|---------------|-------------|-------------|------------|--------------|--------------|-------------|-------------|-------------|-------------|
| | | General | | | Technical | | | Religious | | | Others | | |
| | | Total | Male | Female | Total | Male | Female | Total | Male | Female | Total | Male | Female |
| 1 | 2 | 3 | 4 | 5 | 6 | 7 | 8 | 9 | 10 | 11 | 12 | 13 | 14 |
| Degree (Hons)/Equivalent | 6579 | 6262 | 4298 | 1964 | 165 | 144 | 21 | 139 | 104 | 35 | 13 | 11 | 2 |
| Masters and above | 5992 | 5257 | 3599 | 1658 | 40 | 33 | 7 | 678 | 577 | 101 | 17 | 13 | 4 |
| PhD | 139 | 120 | 88 | 32 | 8 | 6 | 2 | 8 | 8 | 0 | 3 | 3 | 0 |
| MBBS/BDS | 459 | 426 | 290 | 136 | 22 | 17 | 5 | 6 | 2 | 4 | 5 | 4 | 1 |
| Nursing/Midwifery | 211 | 174 | 70 | 104 | 31 | 6 | 25 | 2 | 1 | 1 | 4 | 1 | 3 |
| BSc Engineering and above | 1057 | 661 | 600 | 61 | 386 | 366 | 20 | 6 | 5 | 1 | 4 | 3 | 1 |
| Diploma | 1999 | 876 | 726 | 150 | 1114 | 995 | 119 | 3 | 2 | 1 | 6 | 5 | 1 |
| Non-formal/ Informal Education | 3631 | 1376 | 747 | 629 | 9 | 7 | 2 | 1585 | 1238 | 347 | 661 | 328 | 333 |
| Others | 13263 | 1873 | 1081 | 792 | 24 | 17 | 7 | 4159 | 3280 | 879 | 7207 | 3491 | 3716 |
| Rural | | | | | | | | | | | | | |
| Total | 308698 | 277494 | 145074 | 132420 | 1872 | 1499 | 373 | 23612 | 14924 | 8688 | 5720 | 2882 | 2838 |
| Attended School but Not Completed Play/Nursery/ KG/Pre-Primary/Class I | 5015 | 4570 | 2316 | 2254 | 14 | 8 | 6 | 319 | 176 | 143 | 112 | 60 | 52 |
| Play/Nursery/KG/Pre-Primary student | 8649 | 7229 | 3690 | 3539 | 1 | 1 | 0 | 1359 | 841 | 518 | 60 | 27 | 33 |
| Student-Class I | 6001 | 4612 | 2327 | 2285 | 5 | 2 | 3 | 1363 | 865 | 498 | 21 | 11 | 10 |
| Class I | 8348 | 7016 | 3683 | 3333 | 10 | 5 | 5 | 1281 | 858 | 423 | 41 | 24 | 17 |
| Class II | 13916 | 11909 | 6350 | 5559 | 10 | 7 | 3 | 1918 | 1289 | 629 | 79 | 48 | 31 |
| Class III | 15257 | 13576 | 7241 | 6335 | 20 | 13 | 7 | 1590 | 1064 | 526 | 71 | 39 | 32 |
| Class IV | 22050 | 20328 | 10744 | 9584 | 27 | 15 | 12 | 1588 | 1010 | 578 | 107 | 57 | 50 |
| Class V | 43864 | 41180 | 22005 | 19175 | 39 | 28 | 11 | 2383 | 1606 | 777 | 262 | 151 | 111 |
| Class VI | 15959 | 14961 | 7109 | 7852 | 14 | 8 | 6 | 926 | 430 | 496 | 58 | 30 | 28 |
| Class VII | 20580 | 19411 | 9038 | 10373 | 12 | 5 | 7 | 1093 | 511 | 582 | 64 | 28 | 36 |
| Class VIII | 30179 | 28715 | 14065 | 14650 | 39 | 15 | 24 | 1313 | 683 | 630 | 112 | 50 | 62 |
| Class IX | 29884 | 28515 | 13175 | 15340 | 84 | 53 | 31 | 1200 | 519 | 681 | 85 | 47 | 38 |
| SSC/Dakhil/O-Level/Equivalent | 35884 | 33870 | 17656 | 16214 | 223 | 157 | 66 | 1724 | 852 | 872 | 67 | 43 | 24 |
| HSC/Alim/A-Level/Equivalent | 27161 | 25791 | 14929 | 10862 | 231 | 174 | 57 | 1054 | 613 | 441 | 85 | 57 | 28 |
| Degree (Pass course)/ Equivalent | 6644 | 6125 | 4142 | 1983 | 110 | 90 | 20 | 380 | 271 | 109 | 29 | 22 | 7 |

| Highest Level of Education Attained, City Corporation, Upazila and Location | Grand Total | Field of Education | | | | | | | | | | | |
|---|---------------|--------------------|---------------|--------------|-------------|-------------|------------|--------------|-------------|-------------|-------------|-------------|-------------|
| | | General | | | Technical | | | Religious | | | Others | | |
| | | Total | Male | Female | Total | Male | Female | Total | Male | Female | Total | Male | Female |
| 1 | 2 | 3 | 4 | 5 | 6 | 7 | 8 | 9 | 10 | 11 | 12 | 13 | 14 |
| Degree (Hons)/Equivalent | 3888 | 3692 | 2589 | 1103 | 90 | 75 | 15 | 96 | 68 | 28 | 10 | 9 | 1 |
| Masters and above | 3643 | 3179 | 2200 | 979 | 22 | 19 | 3 | 428 | 368 | 60 | 14 | 11 | 3 |
| PhD | 66 | 58 | 39 | 19 | 0 | 0 | 0 | 6 | 6 | 0 | 2 | 2 | 0 |
| MBBS/BDS | 212 | 202 | 145 | 57 | 7 | 6 | 1 | 1 | 1 | 0 | 2 | 2 | 0 |
| Nursing/Midwifery | 110 | 86 | 30 | 56 | 21 | 2 | 19 | 0 | 0 | 0 | 3 | 0 | 3 |
| BSc Engineering and above | 542 | 308 | 279 | 29 | 228 | 218 | 10 | 5 | 4 | 1 | 1 | 1 | 0 |
| Diploma | 1106 | 446 | 364 | 82 | 654 | 589 | 65 | 1 | 1 | 0 | 5 | 4 | 1 |
| Non-formal/ Informal Education | 2455 | 868 | 470 | 398 | 1 | 1 | 0 | 1183 | 980 | 203 | 403 | 197 | 206 |
| Others | 7285 | 847 | 488 | 359 | 10 | 8 | 2 | 2401 | 1908 | 493 | 4027 | 1962 | 2065 |
| Urban | | | | | | | | | | | | | |
| Total | 217888 | 196922 | 103795 | 93127 | 1528 | 1215 | 313 | 15168 | 9179 | 5989 | 4270 | 2114 | 2156 |
| Attended School but Not Completed Play/Nursery/ KG/Pre-Primary/Class I | 4021 | 3670 | 1846 | 1824 | 17 | 9 | 8 | 211 | 126 | 85 | 123 | 54 | 69 |
| Play/Nursery/KG/Pre-Primary student | 5563 | 4626 | 2358 | 2268 | 19 | 15 | 4 | 883 | 549 | 334 | 35 | 20 | 15 |
| Student-Class I | 3808 | 2921 | 1439 | 1482 | 7 | 6 | 1 | 860 | 500 | 360 | 20 | 14 | 6 |
| Class I | 5442 | 4605 | 2273 | 2332 | 10 | 6 | 4 | 789 | 509 | 280 | 38 | 21 | 17 |
| Class II | 9238 | 7956 | 4093 | 3863 | 11 | 3 | 8 | 1207 | 787 | 420 | 64 | 30 | 34 |
| Class III | 10782 | 9551 | 5019 | 4532 | 13 | 4 | 9 | 1154 | 762 | 392 | 64 | 34 | 30 |
| Class IV | 15269 | 14161 | 7395 | 6766 | 6 | 3 | 3 | 1041 | 632 | 409 | 61 | 31 | 30 |
| Class V | 33857 | 31959 | 16821 | 15138 | 24 | 11 | 13 | 1709 | 1084 | 625 | 165 | 92 | 73 |
| Class VI | 11007 | 10388 | 5008 | 5380 | 7 | 4 | 3 | 581 | 257 | 324 | 31 | 13 | 18 |
| Class VII | 13436 | 12752 | 6165 | 6587 | 3 | 2 | 1 | 654 | 287 | 367 | 27 | 20 | 7 |
| Class VIII | 23281 | 22284 | 11469 | 10815 | 26 | 12 | 14 | 889 | 400 | 489 | 82 | 41 | 41 |
| Class IX | 18104 | 17323 | 8139 | 9184 | 91 | 58 | 33 | 671 | 290 | 381 | 19 | 13 | 6 |
| SSC/Dakhil/O-Level/Equivalent | 26717 | 25282 | 13620 | 11662 | 196 | 137 | 59 | 1180 | 619 | 561 | 59 | 39 | 20 |
| HSC/Alim/A-Level/Equivalent | 18933 | 18014 | 10525 | 7489 | 234 | 183 | 51 | 663 | 352 | 311 | 22 | 19 | 3 |
| Degree (Pass course)/ Equivalent | 4407 | 4091 | 2730 | 1361 | 98 | 89 | 9 | 211 | 144 | 67 | 7 | 2 | 5 |

| Highest Level of Education Attained, City Corporation, Upazila and Location | Grand Total | Field of Education | | | | | | | | | | | |
|---|-------------|--------------------|------|--------|-----------|------|--------|-----------|------|--------|--------|------|--------|
| | | General | | | Technical | | | Religious | | | Others | | |
| | | Total | Male | Female | Total | Male | Female | Total | Male | Female | Total | Male | Female |
| 1 | 2 | 3 | 4 | 5 | 6 | 7 | 8 | 9 | 10 | 11 | 12 | 13 | 14 |
| Degree (Hons)/Equivalent | 2691 | 2570 | 1709 | 861 | 75 | 69 | 6 | 43 | 36 | 7 | 3 | 2 | 1 |
| Masters and above | 2349 | 2078 | 1399 | 679 | 18 | 14 | 4 | 250 | 209 | 41 | 3 | 2 | 1 |
| PhD | 73 | 62 | 49 | 13 | 8 | 6 | 2 | 2 | 2 | 0 | 1 | 1 | 0 |
| MBBS/BDS | 247 | 224 | 145 | 79 | 15 | 11 | 4 | 5 | 1 | 4 | 3 | 2 | 1 |
| Nursing/Midwifery | 101 | 88 | 40 | 48 | 10 | 4 | 6 | 2 | 1 | 1 | 1 | 1 | 0 |
| BSc Engineering and above | 515 | 353 | 321 | 32 | 158 | 148 | 10 | 1 | 1 | 0 | 3 | 2 | 1 |
| Diploma | 893 | 430 | 362 | 68 | 460 | 406 | 54 | 2 | 1 | 1 | 1 | 1 | 0 |
| Non-formal/ Informal Education | 1176 | 508 | 277 | 231 | 8 | 6 | 2 | 402 | 258 | 144 | 258 | 131 | 127 |
| Others | 5978 | 1026 | 593 | 433 | 14 | 9 | 5 | 1758 | 1372 | 386 | 3180 | 1529 | 1651 |

Table P12 Population Aged 5 Years and above by Working Status, Sex, Metro Thana, Paurashava, Union and Location, 2022

| Metro Thana, Paurashava, Union and Location | Total | | | Employed | | | Household Work | | | Looking for Work | | | Do not Work | | |
|---|----------------|----------------|----------------|----------------|----------------|---------------|----------------|--------------|---------------|------------------|--------------|-------------|----------------|---------------|---------------|
| | Total | Male | Female | Total | Male | Female | Total | Male | Female | Total | Male | Female | Total | Male | Female |
| 1 | 2 | 3 | 4 | 5 | 6 | 7 | 8 | 9 | 10 | 11 | 12 | 13 | 14 | 15 | 16 |
| Narayanganj | 3563324 | 1840629 | 1722695 | 1547530 | 1215085 | 332445 | 775725 | 10282 | 765443 | 26041 | 21023 | 5018 | 1214028 | 594239 | 619789 |
| Rural | 2112328 | 1091445 | 1020883 | 933110 | 723148 | 209962 | 467090 | 6616 | 460474 | 14943 | 12217 | 2726 | 697185 | 349464 | 347721 |
| Urban | 1450996 | 749184 | 701812 | 614420 | 491937 | 122483 | 308635 | 3666 | 304969 | 11098 | 8806 | 2292 | 516843 | 244775 | 272068 |
| Narayanganj City Corporation | 890316 | 460560 | 429756 | 375488 | 301754 | 73734 | 185584 | 1947 | 183637 | 6587 | 5211 | 1376 | 322657 | 151648 | 171009 |
| Bandar Thana | 191454 | 97448 | 94006 | 74210 | 63175 | 11035 | 46733 | 369 | 46364 | 1408 | 1209 | 199 | 69103 | 32695 | 36408 |
| Ward No. 19 | 14037 | 7298 | 6739 | 5115 | 4671 | 444 | 3442 | 61 | 3381 | 121 | 108 | 13 | 5359 | 2458 | 2901 |
| Ward No. 20 | 18147 | 9017 | 9130 | 6146 | 5691 | 455 | 5628 | 34 | 5594 | 209 | 170 | 39 | 6164 | 3122 | 3042 |
| Ward No. 21 | 26483 | 13568 | 12915 | 10196 | 8644 | 1552 | 6799 | 46 | 6753 | 191 | 179 | 12 | 9297 | 4699 | 4598 |
| Ward No. 22 | 41847 | 21226 | 20621 | 16694 | 14120 | 2574 | 10465 | 87 | 10378 | 212 | 185 | 27 | 14476 | 6834 | 7642 |
| Ward No. 23 | 32541 | 16514 | 16027 | 13388 | 11083 | 2305 | 6529 | 44 | 6485 | 179 | 143 | 36 | 12445 | 5244 | 7201 |
| Ward No. 24 | 20517 | 10229 | 10288 | 7318 | 6447 | 871 | 5525 | 40 | 5485 | 124 | 105 | 19 | 7550 | 3637 | 3913 |
| Ward No. 25 | 13248 | 6826 | 6422 | 4937 | 4074 | 863 | 2823 | 10 | 2813 | 167 | 139 | 28 | 5321 | 2603 | 2718 |
| Ward No. 26 | 7316 | 3738 | 3578 | 2972 | 2407 | 565 | 1564 | 21 | 1543 | 80 | 69 | 11 | 2700 | 1241 | 1459 |
| Ward No. 27 | 17318 | 9032 | 8286 | 7444 | 6038 | 1406 | 3958 | 26 | 3932 | 125 | 111 | 14 | 5791 | 2857 | 2934 |
| Narayanganj Sadar Thana | 698862 | 363112 | 335750 | 301278 | 238579 | 62699 | 138851 | 1578 | 137273 | 5179 | 4002 | 1177 | 253554 | 118953 | 134601 |
| Ward No. 01 | 87861 | 44624 | 43237 | 39059 | 28957 | 10102 | 17249 | 175 | 17074 | 769 | 578 | 191 | 30784 | 14914 | 15870 |
| Ward No. 02 | 47852 | 24659 | 23193 | 18923 | 15617 | 3306 | 9907 | 130 | 9777 | 518 | 407 | 111 | 18504 | 8505 | 9999 |
| Ward No. 03 | 65199 | 35849 | 29350 | 24774 | 20101 | 4673 | 11409 | 82 | 11327 | 468 | 351 | 117 | 28548 | 15315 | 13233 |
| Ward No. 04 | 41622 | 21488 | 20134 | 18807 | 14280 | 4527 | 7971 | 172 | 7799 | 302 | 229 | 73 | 14542 | 6807 | 7735 |
| Ward No. 05 | 22167 | 11070 | 11097 | 9035 | 7054 | 1981 | 4891 | 40 | 4851 | 187 | 144 | 43 | 8054 | 3832 | 4222 |
| Ward No. 06 | 29203 | 14886 | 14317 | 13757 | 10291 | 3466 | 5532 | 33 | 5499 | 376 | 259 | 117 | 9538 | 4303 | 5235 |
| Ward No. 07 | 38126 | 19278 | 18848 | 19443 | 13824 | 5619 | 7826 | 78 | 7748 | 194 | 161 | 33 | 10663 | 5215 | 5448 |
| Ward No. 08 | 59951 | 30665 | 29286 | 30575 | 21733 | 8842 | 9949 | 76 | 9873 | 309 | 241 | 68 | 19118 | 8615 | 10503 |
| Ward No. 09 | 38972 | 20868 | 18104 | 14763 | 12610 | 2153 | 8360 | 93 | 8267 | 459 | 353 | 106 | 15390 | 7812 | 7578 |
| Ward No. 10 | 21823 | 11899 | 9924 | 11317 | 8622 | 2695 | 3947 | 55 | 3892 | 95 | 77 | 18 | 6464 | 3145 | 3319 |
| Ward No. 11 | 29388 | 15629 | 13759 | 13519 | 10882 | 2637 | 6664 | 83 | 6581 | 286 | 225 | 61 | 8919 | 4439 | 4480 |

| Metro Thana, Paurashava, Union and Location | Total | | | Employed | | | Household Work | | | Looking for Work | | | Do not Work | | |
|---|---------------|---------------|---------------|---------------|---------------|--------------|----------------|-------------|---------------|------------------|-------------|------------|---------------|--------------|--------------|
| | Total | Male | Female | Total | Male | Female | Total | Male | Female | Total | Male | Female | Total | Male | Female |
| 1 | 2 | 3 | 4 | 5 | 6 | 7 | 8 | 9 | 10 | 11 | 12 | 13 | 14 | 15 | 16 |
| Ward No. 12 | 39974 | 20827 | 19147 | 16562 | 13475 | 3087 | 7853 | 73 | 7780 | 160 | 130 | 30 | 15399 | 7149 | 8250 |
| Ward No. 13 | 43352 | 22263 | 21089 | 16201 | 13800 | 2401 | 6926 | 57 | 6869 | 196 | 140 | 56 | 20029 | 8266 | 11763 |
| Ward No. 14 | 29263 | 15202 | 14061 | 11599 | 10267 | 1332 | 7297 | 60 | 7237 | 183 | 151 | 32 | 10184 | 4724 | 5460 |
| Ward No. 15 | 15732 | 8263 | 7469 | 6292 | 5556 | 736 | 3934 | 42 | 3892 | 68 | 57 | 11 | 5438 | 2608 | 2830 |
| Ward No. 16 | 29740 | 16187 | 13553 | 12670 | 11269 | 1401 | 5789 | 52 | 5737 | 157 | 135 | 22 | 11124 | 4731 | 6393 |
| Ward No. 17 | 26843 | 13478 | 13365 | 10897 | 9260 | 1637 | 5272 | 103 | 5169 | 154 | 131 | 23 | 10520 | 3984 | 6536 |
| Ward No. 18 | 31794 | 15977 | 15817 | 13085 | 10981 | 2104 | 8075 | 174 | 7901 | 298 | 233 | 65 | 10336 | 4589 | 5747 |
| Araihazar Upazila | 419502 | 209209 | 210293 | 153071 | 129118 | 23953 | 109637 | 2527 | 107110 | 3872 | 3017 | 855 | 152922 | 74547 | 78375 |
| Rural | 337559 | 167864 | 169695 | 123824 | 103154 | 20670 | 89909 | 2173 | 87736 | 3031 | 2406 | 625 | 120795 | 60131 | 60664 |
| Urban | 81943 | 41345 | 40598 | 29247 | 25964 | 3283 | 19728 | 354 | 19374 | 841 | 611 | 230 | 32127 | 14416 | 17711 |
| Araihazar Paurashava | 34686 | 17386 | 17300 | 12677 | 10891 | 1786 | 7684 | 159 | 7525 | 392 | 279 | 113 | 13933 | 6057 | 7876 |
| Ward No. 01 | 2753 | 1358 | 1395 | 918 | 821 | 97 | 792 | 24 | 768 | 20 | 17 | 3 | 1023 | 496 | 527 |
| Ward No. 02 | 2497 | 1254 | 1243 | 941 | 813 | 128 | 597 | 9 | 588 | 35 | 26 | 9 | 924 | 406 | 518 |
| Ward No. 03 | 2468 | 1227 | 1241 | 962 | 806 | 156 | 546 | 15 | 531 | 11 | 5 | 6 | 949 | 401 | 548 |
| Ward No. 04 | 3770 | 1863 | 1907 | 1450 | 1226 | 224 | 866 | 28 | 838 | 120 | 80 | 40 | 1334 | 529 | 805 |
| Ward No. 05 | 5003 | 2625 | 2378 | 1895 | 1578 | 317 | 1166 | 13 | 1153 | 75 | 49 | 26 | 1867 | 985 | 882 |
| Ward No. 06 | 3971 | 2019 | 1952 | 1465 | 1279 | 186 | 827 | 30 | 797 | 29 | 20 | 9 | 1650 | 690 | 960 |
| Ward No. 07 | 3285 | 1658 | 1627 | 1239 | 1081 | 158 | 699 | 4 | 695 | 15 | 14 | 1 | 1332 | 559 | 773 |
| Ward No. 08 | 6793 | 3334 | 3459 | 2318 | 2011 | 307 | 1139 | 17 | 1122 | 57 | 43 | 14 | 3279 | 1263 | 2016 |
| Ward No. 09 | 4146 | 2048 | 2098 | 1489 | 1276 | 213 | 1052 | 19 | 1033 | 30 | 25 | 5 | 1575 | 728 | 847 |
| Gopaldi Paurashava | 42954 | 21828 | 21126 | 14927 | 13723 | 1204 | 11049 | 181 | 10868 | 410 | 300 | 110 | 16568 | 7624 | 8944 |
| Ward No. 01 | 7090 | 3749 | 3341 | 2739 | 2515 | 224 | 1597 | 27 | 1570 | 75 | 59 | 16 | 2679 | 1148 | 1531 |
| Ward No. 02 | 4754 | 2355 | 2399 | 1549 | 1437 | 112 | 1083 | 13 | 1070 | 49 | 39 | 10 | 2073 | 866 | 1207 |
| Ward No. 03 | 3691 | 1951 | 1740 | 1100 | 1028 | 72 | 857 | 12 | 845 | 51 | 40 | 11 | 1683 | 871 | 812 |
| Ward No. 04 | 5595 | 2910 | 2685 | 1931 | 1801 | 130 | 1535 | 26 | 1509 | 53 | 37 | 16 | 2076 | 1046 | 1030 |
| Ward No. 05 | 3775 | 1895 | 1880 | 1264 | 1206 | 58 | 1178 | 8 | 1170 | 34 | 30 | 4 | 1299 | 651 | 648 |
| Ward No. 06 | 5656 | 2812 | 2844 | 1864 | 1716 | 148 | 1603 | 26 | 1577 | 88 | 45 | 43 | 2101 | 1025 | 1076 |
| Ward No. 07 | 4946 | 2477 | 2469 | 1741 | 1606 | 135 | 1353 | 34 | 1319 | 24 | 23 | 1 | 1828 | 814 | 1014 |

| Metro Thana, Paurashava, Union and Location | Total | | | Employed | | | Household Work | | | Looking for Work | | | Do not Work | | |
|---|---------------|---------------|---------------|---------------|---------------|---------------|----------------|-------------|---------------|------------------|-------------|-------------|---------------|---------------|---------------|
| | Total | Male | Female | Total | Male | Female | Total | Male | Female | Total | Male | Female | Total | Male | Female |
| 1 | 2 | 3 | 4 | 5 | 6 | 7 | 8 | 9 | 10 | 11 | 12 | 13 | 14 | 15 | 16 |
| Ward No. 08 | 4230 | 2115 | 2115 | 1600 | 1425 | 175 | 1084 | 24 | 1060 | 30 | 22 | 8 | 1516 | 644 | 872 |
| Ward No. 09 | 3217 | 1564 | 1653 | 1139 | 989 | 150 | 759 | 11 | 748 | 6 | 5 | 1 | 1313 | 559 | 754 |
| Bishnandi Union | 38887 | 18858 | 20029 | 13276 | 11187 | 2089 | 10997 | 252 | 10745 | 218 | 200 | 18 | 14396 | 7219 | 7177 |
| Brahmandi Union | 53044 | 26673 | 26371 | 20965 | 16974 | 3991 | 12997 | 166 | 12831 | 519 | 406 | 113 | 18563 | 9127 | 9436 |
| Duptara Union | 47221 | 24576 | 22645 | 19573 | 16406 | 3167 | 11196 | 132 | 11064 | 254 | 199 | 55 | 16198 | 7839 | 8359 |
| Fatehpur Union | 22921 | 11765 | 11156 | 9114 | 7526 | 1588 | 5611 | 125 | 5486 | 139 | 98 | 41 | 8057 | 4016 | 4041 |
| Hajjadi Union | 28626 | 13837 | 14789 | 10554 | 8617 | 1937 | 8296 | 247 | 8049 | 270 | 214 | 56 | 9506 | 4759 | 4747 |
| Kalapaharia Union | 27906 | 12996 | 14910 | 7879 | 6633 | 1246 | 8907 | 491 | 8416 | 315 | 290 | 25 | 10805 | 5582 | 5223 |
| Khakkanda Union | 24288 | 11311 | 12977 | 7146 | 5971 | 1175 | 7095 | 291 | 6804 | 245 | 200 | 45 | 9802 | 4849 | 4953 |
| Mahmudpur Union | 28374 | 14013 | 14361 | 10569 | 8678 | 1891 | 7263 | 136 | 7127 | 377 | 315 | 62 | 10165 | 4884 | 5281 |
| Satgram Union | 49919 | 26074 | 23845 | 19366 | 16697 | 2669 | 12643 | 211 | 12432 | 583 | 396 | 187 | 17327 | 8770 | 8557 |
| Uchitpur Union | 20676 | 9892 | 10784 | 7025 | 5815 | 1210 | 5899 | 136 | 5763 | 150 | 120 | 30 | 7602 | 3821 | 3781 |
| Bandar Upazila | 185928 | 94345 | 91583 | 74747 | 60748 | 13999 | 45924 | 449 | 45475 | 1367 | 1176 | 191 | 63890 | 31972 | 31918 |
| Rural | 169959 | 86570 | 83389 | 68501 | 55646 | 12855 | 41534 | 435 | 41099 | 1260 | 1093 | 167 | 58664 | 29396 | 29268 |
| Urban | 15969 | 7775 | 8194 | 6246 | 5102 | 1144 | 4390 | 14 | 4376 | 107 | 83 | 24 | 5226 | 2576 | 2650 |
| Bandar Union | 36880 | 18229 | 18651 | 14176 | 11857 | 2319 | 10011 | 64 | 9947 | 209 | 174 | 35 | 12484 | 6134 | 6350 |
| Dhamgar Union | 32451 | 16410 | 16041 | 13879 | 10724 | 3155 | 7244 | 109 | 7135 | 251 | 219 | 32 | 11077 | 5358 | 5719 |
| Kalagachhia Union | 47173 | 23243 | 23930 | 16917 | 14705 | 2212 | 13571 | 83 | 13488 | 356 | 297 | 59 | 16329 | 8158 | 8171 |
| Madanpur Union | 37676 | 20401 | 17275 | 17759 | 13762 | 3997 | 7672 | 91 | 7581 | 323 | 273 | 50 | 11922 | 6275 | 5647 |
| Musapur Union | 31748 | 16062 | 15686 | 12016 | 9700 | 2316 | 7426 | 102 | 7324 | 228 | 213 | 15 | 12078 | 6047 | 6031 |
| Narayanganj Sadar Upazila | 925668 | 484170 | 441498 | 460315 | 337181 | 123134 | 173966 | 1147 | 172819 | 5156 | 4114 | 1042 | 286231 | 141728 | 144503 |
| Rural | 825352 | 434096 | 391256 | 416519 | 304457 | 112062 | 151588 | 917 | 150671 | 4285 | 3377 | 908 | 252960 | 125345 | 127615 |
| Urban | 100316 | 50074 | 50242 | 43796 | 32724 | 11072 | 22378 | 230 | 22148 | 871 | 737 | 134 | 33271 | 16383 | 16888 |
| Alirtek Union | 17552 | 8597 | 8955 | 5699 | 4992 | 707 | 5551 | 83 | 5468 | 174 | 165 | 9 | 6128 | 3357 | 2771 |
| Baktabali Union | 45891 | 22448 | 23443 | 17165 | 13665 | 3500 | 12012 | 172 | 11840 | 412 | 366 | 46 | 16302 | 8245 | 8057 |
| Enayetnagar Union | 156164 | 82071 | 74093 | 86531 | 60805 | 25726 | 24672 | 150 | 24522 | 645 | 497 | 148 | 44316 | 20619 | 23697 |
| Fatullah Union | 231786 | 122226 | 109560 | 126450 | 87942 | 38508 | 36388 | 203 | 36185 | 1368 | 1050 | 318 | 67580 | 33031 | 34549 |

| Metro Thana, Paurashava, Union and Location | Total | | | Employed | | | Household Work | | | Looking for Work | | | Do not Work | | |
|---|---------------|---------------|---------------|---------------|---------------|--------------|----------------|-------------|---------------|------------------|-------------|------------|---------------|---------------|---------------|
| | Total | Male | Female | Total | Male | Female | Total | Male | Female | Total | Male | Female | Total | Male | Female |
| 1 | 2 | 3 | 4 | 5 | 6 | 7 | 8 | 9 | 10 | 11 | 12 | 13 | 14 | 15 | 16 |
| Gognagar Union | 25471 | 12936 | 12535 | 10527 | 8705 | 1822 | 6452 | 37 | 6415 | 110 | 94 | 16 | 8382 | 4100 | 4282 |
| Kashipur Union | 130528 | 68615 | 61913 | 64132 | 48059 | 16073 | 26953 | 130 | 26823 | 508 | 426 | 82 | 38935 | 20000 | 18935 |
| Kutubpur Union | 318276 | 167277 | 150999 | 149811 | 113013 | 36798 | 61938 | 372 | 61566 | 1939 | 1516 | 423 | 104588 | 52376 | 52212 |
| Rupganj Upazila | 641055 | 334630 | 306425 | 280641 | 221874 | 58767 | 142849 | 2140 | 140709 | 5370 | 4372 | 998 | 212195 | 106244 | 105951 |
| Rural | 376097 | 195811 | 180286 | 162562 | 128067 | 34495 | 86844 | 1277 | 85567 | 3300 | 2735 | 565 | 123391 | 63732 | 59659 |
| Urban | 264958 | 138819 | 126139 | 118079 | 93807 | 24272 | 56005 | 863 | 55142 | 2070 | 1637 | 433 | 88804 | 42512 | 46292 |
| Kanchan Paurashava | 52435 | 26533 | 25902 | 16996 | 15482 | 1514 | 14854 | 272 | 14582 | 427 | 386 | 41 | 20158 | 10393 | 9765 |
| Ward No. 01 | 4795 | 2385 | 2410 | 1454 | 1325 | 129 | 1518 | 45 | 1473 | 24 | 21 | 3 | 1799 | 994 | 805 |
| Ward No. 02 | 6397 | 3101 | 3296 | 2052 | 1896 | 156 | 1947 | 11 | 1936 | 21 | 18 | 3 | 2377 | 1176 | 1201 |
| Ward No. 03 | 3785 | 1985 | 1800 | 1402 | 1240 | 162 | 949 | 4 | 945 | 36 | 29 | 7 | 1398 | 712 | 686 |
| Ward No. 04 | 6652 | 3285 | 3367 | 1706 | 1621 | 85 | 2052 | 21 | 2031 | 64 | 61 | 3 | 2830 | 1582 | 1248 |
| Ward No. 05 | 7751 | 3850 | 3901 | 2631 | 2329 | 302 | 2201 | 28 | 2173 | 85 | 79 | 6 | 2834 | 1414 | 1420 |
| Ward No. 06 | 8324 | 4387 | 3937 | 2754 | 2470 | 284 | 1852 | 11 | 1841 | 78 | 70 | 8 | 3640 | 1836 | 1804 |
| Ward No. 07 | 6108 | 3056 | 3052 | 2105 | 1927 | 178 | 1772 | 34 | 1738 | 39 | 29 | 10 | 2192 | 1066 | 1126 |
| Ward No. 08 | 4105 | 2104 | 2001 | 1224 | 1198 | 26 | 1317 | 33 | 1284 | 35 | 35 | 0 | 1529 | 838 | 691 |
| Ward No. 09 | 4518 | 2380 | 2138 | 1668 | 1476 | 192 | 1246 | 85 | 1161 | 45 | 44 | 1 | 1559 | 775 | 784 |
| Taraba Paurashava | 180335 | 95163 | 85172 | 87248 | 66831 | 20417 | 33767 | 533 | 33234 | 1488 | 1116 | 372 | 57832 | 26683 | 31149 |
| Ward No. 01 | 6655 | 3532 | 3123 | 2595 | 2392 | 203 | 1893 | 16 | 1877 | 48 | 41 | 7 | 2119 | 1083 | 1036 |
| Ward No. 02 | 6550 | 3421 | 3129 | 2503 | 2163 | 340 | 1371 | 26 | 1345 | 39 | 36 | 3 | 2637 | 1196 | 1441 |
| Ward No. 03 | 19900 | 10039 | 9861 | 9409 | 6936 | 2473 | 3526 | 36 | 3490 | 122 | 98 | 24 | 6843 | 2969 | 3874 |
| Ward No. 04 | 16459 | 8673 | 7786 | 7207 | 5861 | 1346 | 3632 | 70 | 3562 | 323 | 236 | 87 | 5297 | 2506 | 2791 |
| Ward No. 05 | 20877 | 11283 | 9594 | 11064 | 8309 | 2755 | 3192 | 132 | 3060 | 82 | 73 | 9 | 6539 | 2769 | 3770 |
| Ward No. 06 | 26824 | 14310 | 12514 | 14501 | 10709 | 3792 | 4894 | 66 | 4828 | 143 | 118 | 25 | 7286 | 3417 | 3869 |
| Ward No. 07 | 15837 | 8395 | 7442 | 7360 | 5743 | 1617 | 3206 | 21 | 3185 | 216 | 141 | 75 | 5055 | 2490 | 2565 |
| Ward No. 08 | 17470 | 9290 | 8180 | 8139 | 6442 | 1697 | 3413 | 73 | 3340 | 125 | 89 | 36 | 5793 | 2686 | 3107 |
| Ward No. 09 | 49763 | 26220 | 23543 | 24470 | 18276 | 6194 | 8640 | 93 | 8547 | 390 | 284 | 106 | 16263 | 7567 | 8696 |
| Bholaba Union | 35162 | 16979 | 18183 | 11319 | 9394 | 1925 | 10115 | 76 | 10039 | 443 | 377 | 66 | 13285 | 7132 | 6153 |
| Bhulta Union | 67824 | 36303 | 31521 | 33503 | 25586 | 7917 | 13663 | 159 | 13504 | 468 | 357 | 111 | 20190 | 10201 | 9989 |

| Metro Thana, Paurashava, Union and Location | Total | | | Employed | | | Household Work | | | Looking for Work | | | Do not Work | | |
|---|---------------|---------------|---------------|---------------|---------------|--------------|----------------|-------------|---------------|------------------|-------------|------------|---------------|--------------|--------------|
| | Total | Male | Female | Total | Male | Female | Total | Male | Female | Total | Male | Female | Total | Male | Female |
| 1 | 2 | 3 | 4 | 5 | 6 | 7 | 8 | 9 | 10 | 11 | 12 | 13 | 14 | 15 | 16 |
| Daudpur Union | 45213 | 22688 | 22525 | 15582 | 13161 | 2421 | 12645 | 302 | 12343 | 485 | 416 | 69 | 16501 | 8809 | 7692 |
| Golakandail Union | 100797 | 54508 | 46289 | 53986 | 39668 | 14318 | 17403 | 162 | 17241 | 380 | 287 | 93 | 29028 | 14391 | 14637 |
| Kayetpara Union | 68524 | 34852 | 33672 | 26295 | 21595 | 4700 | 17192 | 213 | 16979 | 955 | 819 | 136 | 24082 | 12225 | 11857 |
| Murapara Union | 39622 | 20967 | 18655 | 17241 | 14075 | 3166 | 8989 | 80 | 8909 | 157 | 141 | 16 | 13235 | 6671 | 6564 |
| Rupganj Union | 51143 | 26637 | 24506 | 18471 | 16082 | 2389 | 14221 | 343 | 13878 | 567 | 473 | 94 | 17884 | 9739 | 8145 |
| Sonargaon Upazila | 500855 | 257715 | 243140 | 203268 | 164410 | 38858 | 117765 | 2072 | 115693 | 3689 | 3133 | 556 | 176133 | 88100 | 88033 |
| Rural | 403361 | 207104 | 196257 | 161704 | 131824 | 29880 | 97215 | 1814 | 95401 | 3067 | 2606 | 461 | 141375 | 70860 | 70515 |
| Urban | 97494 | 50611 | 46883 | 41564 | 32586 | 8978 | 20550 | 258 | 20292 | 622 | 527 | 95 | 34758 | 17240 | 17518 |
| Sonargaon Paurashava | 44198 | 22996 | 21202 | 16125 | 13754 | 2371 | 9900 | 189 | 9711 | 231 | 196 | 35 | 17942 | 8857 | 9085 |
| Ward No. 01 | 4235 | 2097 | 2138 | 1392 | 1260 | 132 | 1018 | 19 | 999 | 30 | 25 | 5 | 1795 | 793 | 1002 |
| Ward No. 02 | 6519 | 3864 | 2655 | 2223 | 1793 | 430 | 1119 | 28 | 1091 | 27 | 24 | 3 | 3150 | 2019 | 1131 |
| Ward No. 03 | 6363 | 3404 | 2959 | 3273 | 2514 | 759 | 1096 | 14 | 1082 | 10 | 8 | 2 | 1984 | 868 | 1116 |
| Ward No. 04 | 2429 | 1237 | 1192 | 727 | 676 | 51 | 666 | 36 | 630 | 31 | 30 | 1 | 1005 | 495 | 510 |
| Ward No. 05 | 3335 | 1668 | 1667 | 1225 | 1060 | 165 | 910 | 7 | 903 | 12 | 8 | 4 | 1188 | 593 | 595 |
| Ward No. 06 | 3124 | 1585 | 1539 | 1100 | 961 | 139 | 887 | 25 | 862 | 16 | 13 | 3 | 1121 | 586 | 535 |
| Ward No. 07 | 5743 | 2747 | 2996 | 1966 | 1735 | 231 | 1146 | 20 | 1126 | 9 | 7 | 2 | 2622 | 985 | 1637 |
| Ward No. 08 | 7244 | 3770 | 3474 | 2483 | 2205 | 278 | 1671 | 26 | 1645 | 48 | 41 | 7 | 3042 | 1498 | 1544 |
| Ward No. 09 | 5206 | 2624 | 2582 | 1736 | 1550 | 186 | 1387 | 14 | 1373 | 48 | 40 | 8 | 2035 | 1020 | 1015 |
| Baidyer Bazar | 26959 | 13531 | 13428 | 9673 | 8302 | 1371 | 7131 | 113 | 7018 | 202 | 166 | 36 | 9953 | 4950 | 5003 |
| Baradi Union | 28719 | 13680 | 15039 | 9220 | 7813 | 1407 | 8444 | 224 | 8220 | 247 | 225 | 22 | 10808 | 5418 | 5390 |
| Jampur Union | 51650 | 26310 | 25340 | 20011 | 16580 | 3431 | 13344 | 356 | 12988 | 384 | 329 | 55 | 17911 | 9045 | 8866 |
| Kanchpur Union | 100356 | 53612 | 46744 | 53076 | 38106 | 14970 | 17621 | 193 | 17428 | 723 | 565 | 158 | 28936 | 14748 | 14188 |
| Mograpara Union | 39539 | 19875 | 19664 | 15864 | 12991 | 2873 | 8637 | 42 | 8595 | 206 | 174 | 32 | 14832 | 6668 | 8164 |
| Noagaon Union | 23274 | 11149 | 12125 | 7567 | 6273 | 1294 | 6104 | 181 | 5923 | 368 | 310 | 58 | 9235 | 4385 | 4850 |
| Pirojpur Union | 62048 | 34459 | 27589 | 27931 | 23681 | 4250 | 13203 | 146 | 13057 | 357 | 303 | 54 | 20557 | 10329 | 10228 |
| Sadipur Union | 55202 | 28346 | 26856 | 21075 | 17488 | 3587 | 13500 | 152 | 13348 | 402 | 364 | 38 | 20225 | 10342 | 9883 |
| Sanmandi Union | 41130 | 20400 | 20730 | 14312 | 12103 | 2209 | 11550 | 304 | 11246 | 225 | 197 | 28 | 15043 | 7796 | 7247 |
| Shambhupura Union | 27780 | 13357 | 14423 | 8414 | 7319 | 1095 | 8331 | 172 | 8159 | 344 | 304 | 40 | 10691 | 5562 | 5129 |

Table P13 Employed Population by Sector, Sex, Metro Thana, Paurashava and Union, 2022

| Metro Thana, Paurashava and Union | Total | | | Agriculture | | | Industry | | | Service | | |
|-------------------------------------|----------------|----------------|---------------|---------------|--------------|--------------|---------------|---------------|---------------|---------------|---------------|--------------|
| | Total | Male | Female | Total | Male | Female | Total | Male | Female | Total | Male | Female |
| 1 | 2 | 3 | 4 | 5 | 6 | 7 | 8 | 9 | 10 | 11 | 12 | 13 |
| Narayanganj | 1547530 | 1215085 | 332445 | 154866 | 84322 | 70544 | 733136 | 555697 | 177439 | 659528 | 575066 | 84462 |
| Rural | 933110 | 723148 | 209962 | 131933 | 68274 | 63659 | 429793 | 326886 | 102907 | 371384 | 327988 | 43396 |
| Urban | 614420 | 491937 | 122483 | 22933 | 16048 | 6885 | 303343 | 228811 | 74532 | 288144 | 247078 | 41066 |
| Narayanganj City Corporation | 375488 | 301754 | 73734 | 4988 | 4676 | 312 | 187729 | 141948 | 45781 | 182771 | 155130 | 27641 |
| Bandar Thana | 74210 | 63175 | 11035 | 1604 | 1473 | 131 | 34013 | 28030 | 5983 | 38593 | 33672 | 4921 |
| Ward No. 19 | 5115 | 4671 | 444 | 321 | 294 | 27 | 1914 | 1803 | 111 | 2880 | 2574 | 306 |
| Ward No. 20 | 6146 | 5691 | 455 | 64 | 60 | 4 | 2469 | 2309 | 160 | 3613 | 3322 | 291 |
| Ward No. 21 | 10196 | 8644 | 1552 | 82 | 76 | 6 | 4012 | 3259 | 753 | 6102 | 5309 | 793 |
| Ward No. 22 | 16694 | 14120 | 2574 | 236 | 213 | 23 | 6720 | 5527 | 1193 | 9738 | 8380 | 1358 |
| Ward No. 23 | 13388 | 11083 | 2305 | 289 | 265 | 24 | 7224 | 5829 | 1395 | 5875 | 4989 | 886 |
| Ward No. 24 | 7318 | 6447 | 871 | 291 | 282 | 9 | 3994 | 3442 | 552 | 3033 | 2723 | 310 |
| Ward No. 25 | 4937 | 4074 | 863 | 177 | 158 | 19 | 2469 | 1928 | 541 | 2291 | 1988 | 303 |
| Ward No. 26 | 2972 | 2407 | 565 | 59 | 50 | 9 | 1431 | 1040 | 391 | 1482 | 1317 | 165 |
| Ward No. 27 | 7444 | 6038 | 1406 | 85 | 75 | 10 | 3780 | 2893 | 887 | 3579 | 3070 | 509 |
| Narayanganj Sadar Thana | 301278 | 238579 | 62699 | 3384 | 3203 | 181 | 153716 | 113918 | 39798 | 144178 | 121458 | 22720 |
| Ward No. 01 | 39059 | 28957 | 10102 | 473 | 450 | 23 | 21115 | 13638 | 7477 | 17471 | 14869 | 2602 |
| Ward No. 02 | 18923 | 15617 | 3306 | 282 | 265 | 17 | 7977 | 6278 | 1699 | 10664 | 9074 | 1590 |
| Ward No. 03 | 24774 | 20101 | 4673 | 343 | 326 | 17 | 8874 | 6493 | 2381 | 15557 | 13282 | 2275 |
| Ward No. 04 | 18807 | 14280 | 4527 | 249 | 235 | 14 | 11239 | 8005 | 3234 | 7319 | 6040 | 1279 |
| Ward No. 05 | 9035 | 7054 | 1981 | 104 | 99 | 5 | 3718 | 2566 | 1152 | 5213 | 4389 | 824 |
| Ward No. 06 | 13757 | 10291 | 3466 | 166 | 156 | 10 | 8384 | 5648 | 2736 | 5207 | 4487 | 720 |
| Ward No. 07 | 19443 | 13824 | 5619 | 74 | 71 | 3 | 13155 | 8307 | 4848 | 6214 | 5446 | 768 |
| Ward No. 08 | 30575 | 21733 | 8842 | 126 | 122 | 4 | 20230 | 13621 | 6609 | 10219 | 7990 | 2229 |
| Ward No. 09 | 14763 | 12610 | 2153 | 440 | 424 | 16 | 8211 | 6739 | 1472 | 6112 | 5447 | 665 |
| Ward No. 10 | 11317 | 8622 | 2695 | 59 | 55 | 4 | 8542 | 6287 | 2255 | 2716 | 2280 | 436 |
| Ward No. 11 | 13519 | 10882 | 2637 | 36 | 36 | 0 | 8855 | 6923 | 1932 | 4628 | 3923 | 705 |
| Ward No. 12 | 16562 | 13475 | 3087 | 113 | 106 | 7 | 5003 | 4183 | 820 | 11446 | 9186 | 2260 |
| Ward No. 13 | 16201 | 13800 | 2401 | 158 | 145 | 13 | 7877 | 7107 | 770 | 8166 | 6548 | 1618 |

| Metro Thana, Paurashava and Union | Total | | | Agriculture | | | Industry | | | Service | | |
|-----------------------------------|---------------|---------------|--------------|--------------|--------------|--------------|--------------|--------------|-------------|--------------|--------------|-------------|
| | Total | Male | Female | Total | Male | Female | Total | Male | Female | Total | Male | Female |
| 1 | 2 | 3 | 4 | 5 | 6 | 7 | 8 | 9 | 10 | 11 | 12 | 13 |
| Ward No. 14 | 11599 | 10267 | 1332 | 75 | 73 | 2 | 5803 | 5351 | 452 | 5721 | 4843 | 878 |
| Ward No. 15 | 6292 | 5556 | 736 | 12 | 12 | 0 | 1699 | 1603 | 96 | 4581 | 3941 | 640 |
| Ward No. 16 | 12670 | 11269 | 1401 | 41 | 40 | 1 | 1719 | 1578 | 141 | 10910 | 9651 | 1259 |
| Ward No. 17 | 10897 | 9260 | 1637 | 144 | 127 | 17 | 5273 | 4614 | 659 | 5480 | 4519 | 961 |
| Ward No. 18 | 13085 | 10981 | 2104 | 489 | 461 | 28 | 6042 | 4977 | 1065 | 6554 | 5543 | 1011 |
| Araihazar Upazila | 153071 | 129118 | 23953 | 35216 | 23382 | 11834 | 46935 | 41676 | 5259 | 70920 | 64060 | 6860 |
| Rural | 123824 | 103154 | 20670 | 33431 | 21818 | 11613 | 37108 | 33061 | 4047 | 53285 | 48275 | 5010 |
| Urban | 29247 | 25964 | 3283 | 1785 | 1564 | 221 | 9827 | 8615 | 1212 | 17635 | 15785 | 1850 |
| Araihazar Paurashava | 12677 | 10891 | 1786 | 925 | 893 | 32 | 3115 | 2523 | 592 | 8637 | 7475 | 1162 |
| Ward No. 01 | 918 | 821 | 97 | 172 | 164 | 8 | 228 | 181 | 47 | 518 | 476 | 42 |
| Ward No. 02 | 941 | 813 | 128 | 90 | 88 | 2 | 190 | 138 | 52 | 661 | 587 | 74 |
| Ward No. 03 | 962 | 806 | 156 | 66 | 63 | 3 | 283 | 212 | 71 | 613 | 531 | 82 |
| Ward No. 04 | 1450 | 1226 | 224 | 102 | 100 | 2 | 401 | 314 | 87 | 947 | 812 | 135 |
| Ward No. 05 | 1895 | 1578 | 317 | 75 | 69 | 6 | 296 | 200 | 96 | 1524 | 1309 | 215 |
| Ward No. 06 | 1465 | 1279 | 186 | 82 | 79 | 3 | 350 | 274 | 76 | 1033 | 926 | 107 |
| Ward No. 07 | 1239 | 1081 | 158 | 101 | 101 | 0 | 266 | 206 | 60 | 872 | 774 | 98 |
| Ward No. 08 | 2318 | 2011 | 307 | 152 | 148 | 4 | 617 | 566 | 51 | 1549 | 1297 | 252 |
| Ward No. 09 | 1489 | 1276 | 213 | 85 | 81 | 4 | 484 | 432 | 52 | 920 | 763 | 157 |
| Gopaldi Paurashava | 14927 | 13723 | 1204 | 484 | 474 | 10 | 6301 | 5736 | 565 | 8142 | 7513 | 629 |
| Ward No. 01 | 2739 | 2515 | 224 | 63 | 63 | 0 | 1206 | 1088 | 118 | 1470 | 1364 | 106 |
| Ward No. 02 | 1549 | 1437 | 112 | 81 | 80 | 1 | 376 | 353 | 23 | 1092 | 1004 | 88 |
| Ward No. 03 | 1100 | 1028 | 72 | 28 | 28 | 0 | 338 | 328 | 10 | 734 | 672 | 62 |
| Ward No. 04 | 1931 | 1801 | 130 | 34 | 31 | 3 | 477 | 436 | 41 | 1420 | 1334 | 86 |
| Ward No. 05 | 1264 | 1206 | 58 | 72 | 69 | 3 | 476 | 447 | 29 | 716 | 690 | 26 |
| Ward No. 06 | 1864 | 1716 | 148 | 37 | 35 | 2 | 862 | 826 | 36 | 965 | 855 | 110 |
| Ward No. 07 | 1741 | 1606 | 135 | 111 | 111 | 0 | 1149 | 1045 | 104 | 481 | 450 | 31 |
| Ward No. 08 | 1600 | 1425 | 175 | 25 | 24 | 1 | 827 | 716 | 111 | 748 | 685 | 63 |
| Ward No. 09 | 1139 | 989 | 150 | 33 | 33 | 0 | 590 | 497 | 93 | 516 | 459 | 57 |
| Bishnandi Union | 13276 | 11187 | 2089 | 3887 | 2456 | 1431 | 4189 | 3870 | 319 | 5200 | 4861 | 339 |
| Brahmandi Union | 20965 | 16974 | 3991 | 4066 | 2330 | 1736 | 5470 | 4350 | 1120 | 11429 | 10294 | 1135 |

| Metro Thana, Paurashava and Union | Total | | | Agriculture | | | Industry | | | Service | | |
|-----------------------------------|---------------|---------------|---------------|--------------|--------------|--------------|---------------|---------------|--------------|---------------|---------------|--------------|
| | Total | Male | Female | Total | Male | Female | Total | Male | Female | Total | Male | Female |
| 1 | 2 | 3 | 4 | 5 | 6 | 7 | 8 | 9 | 10 | 11 | 12 | 13 |
| Duptara Union | 19573 | 16406 | 3167 | 3081 | 1564 | 1517 | 5177 | 4781 | 396 | 11315 | 10061 | 1254 |
| Fatehpur Union | 9114 | 7526 | 1588 | 1877 | 1108 | 769 | 3349 | 2974 | 375 | 3888 | 3444 | 444 |
| Haijadi Union | 10554 | 8617 | 1937 | 3387 | 2438 | 949 | 2989 | 2458 | 531 | 4178 | 3721 | 457 |
| Kalapaharia Union | 7879 | 6633 | 1246 | 5494 | 4363 | 1131 | 361 | 347 | 14 | 2024 | 1923 | 101 |
| KhakkandaUnion | 7146 | 5971 | 1175 | 3098 | 2182 | 916 | 1712 | 1632 | 80 | 2336 | 2157 | 179 |
| Mahmudpur Union | 10569 | 8678 | 1891 | 3149 | 2004 | 1145 | 4750 | 4309 | 441 | 2670 | 2365 | 305 |
| Satgram Union | 19366 | 16697 | 2669 | 3514 | 2054 | 1460 | 7810 | 7192 | 618 | 8042 | 7451 | 591 |
| Uchitpur Union | 7025 | 5815 | 1210 | 2254 | 1516 | 738 | 1712 | 1504 | 208 | 3059 | 2795 | 264 |
| Bandar Upazila | 74747 | 60748 | 13999 | 10900 | 4742 | 6158 | 28044 | 23491 | 4553 | 35803 | 32515 | 3288 |
| Rural | 68501 | 55646 | 12855 | 9967 | 4399 | 5568 | 26193 | 21834 | 4359 | 32341 | 29413 | 2928 |
| Urban | 6246 | 5102 | 1144 | 933 | 343 | 590 | 1851 | 1657 | 194 | 3462 | 3102 | 360 |
| Bandar Union | 14176 | 11857 | 2319 | 2071 | 831 | 1240 | 4473 | 4066 | 407 | 7632 | 6960 | 672 |
| Dhamgar Union | 13879 | 10724 | 3155 | 2153 | 921 | 1232 | 6405 | 5023 | 1382 | 5321 | 4780 | 541 |
| Kalagachhia Union | 16917 | 14705 | 2212 | 2661 | 1243 | 1418 | 5033 | 4835 | 198 | 9223 | 8627 | 596 |
| Madanpur Union | 17759 | 13762 | 3997 | 1485 | 574 | 911 | 8881 | 6738 | 2143 | 7393 | 6450 | 943 |
| Musapur Union | 12016 | 9700 | 2316 | 2530 | 1173 | 1357 | 3252 | 2829 | 423 | 6234 | 5698 | 536 |
| Narayanganj Sadar Upazila | 460315 | 337181 | 123134 | 40196 | 13658 | 26538 | 254170 | 182622 | 71548 | 165949 | 140901 | 25048 |
| Rural | 416519 | 304457 | 112062 | 33090 | 9718 | 23372 | 234845 | 168727 | 66118 | 148584 | 126012 | 22572 |
| Urban | 43796 | 32724 | 11072 | 7106 | 3940 | 3166 | 19325 | 13895 | 5430 | 17365 | 14889 | 2476 |
| Alirtek Union | 5699 | 4992 | 707 | 2001 | 1476 | 525 | 1379 | 1351 | 28 | 2319 | 2165 | 154 |
| Baktabali Union | 17165 | 13665 | 3500 | 4811 | 3193 | 1618 | 5855 | 4815 | 1040 | 6499 | 5657 | 842 |
| Enayetnagar Union | 86531 | 60805 | 25726 | 6678 | 1870 | 4808 | 51512 | 35782 | 15730 | 28341 | 23153 | 5188 |
| Fatullah Union | 126450 | 87942 | 38508 | 8106 | 2113 | 5993 | 80782 | 54148 | 26634 | 37562 | 31681 | 5881 |
| Gognagar Union | 10527 | 8705 | 1822 | 1616 | 726 | 890 | 4843 | 4343 | 500 | 4068 | 3636 | 432 |
| Kashipur Union | 64132 | 48059 | 16073 | 4502 | 1068 | 3434 | 35749 | 26770 | 8979 | 23881 | 20221 | 3660 |
| Kutubpur Union | 149811 | 113013 | 36798 | 12482 | 3212 | 9270 | 74050 | 55413 | 18637 | 63279 | 54388 | 8891 |
| Rupganj Upazila | 280641 | 221874 | 58767 | 29309 | 17630 | 11679 | 138310 | 103098 | 35212 | 113022 | 101146 | 11876 |
| Rural | 162562 | 128067 | 34495 | 24605 | 14057 | 10548 | 68041 | 50732 | 17309 | 69916 | 63278 | 6638 |
| Urban | 118079 | 93807 | 24272 | 4704 | 3573 | 1131 | 70269 | 52366 | 17903 | 43106 | 37868 | 5238 |
| Kanchan Paurashava | 16996 | 15482 | 1514 | 1132 | 1107 | 25 | 4777 | 4099 | 678 | 11087 | 10276 | 811 |

| Metro Thana, Paurashava and Union | Total | | | Agriculture | | | Industry | | | Service | | |
|-----------------------------------|---------------|---------------|--------------|--------------|--------------|--------------|--------------|--------------|--------------|--------------|--------------|-------------|
| | Total | Male | Female | Total | Male | Female | Total | Male | Female | Total | Male | Female |
| 1 | 2 | 3 | 4 | 5 | 6 | 7 | 8 | 9 | 10 | 11 | 12 | 13 |
| Ward No. 01 | 1454 | 1325 | 129 | 205 | 201 | 4 | 319 | 246 | 73 | 930 | 878 | 52 |
| Ward No. 02 | 2052 | 1896 | 156 | 210 | 206 | 4 | 458 | 378 | 80 | 1384 | 1312 | 72 |
| Ward No. 03 | 1402 | 1240 | 162 | 76 | 75 | 1 | 457 | 372 | 85 | 869 | 793 | 76 |
| Ward No. 04 | 1706 | 1621 | 85 | 153 | 153 | 0 | 207 | 186 | 21 | 1346 | 1282 | 64 |
| Ward No. 05 | 2631 | 2329 | 302 | 103 | 101 | 2 | 601 | 458 | 143 | 1927 | 1770 | 157 |
| Ward No. 06 | 2754 | 2470 | 284 | 51 | 49 | 2 | 516 | 452 | 64 | 2187 | 1969 | 218 |
| Ward No. 07 | 2105 | 1927 | 178 | 120 | 114 | 6 | 980 | 895 | 85 | 1005 | 918 | 87 |
| Ward No. 08 | 1224 | 1198 | 26 | 95 | 95 | 0 | 261 | 258 | 3 | 868 | 845 | 23 |
| Ward No. 09 | 1668 | 1476 | 192 | 119 | 113 | 6 | 978 | 854 | 124 | 571 | 509 | 62 |
| Taraba Paurashava | 87248 | 66831 | 20417 | 1598 | 1463 | 135 | 60940 | 44289 | 16651 | 24710 | 21079 | 3631 |
| Ward No. 01 | 2595 | 2392 | 203 | 139 | 136 | 3 | 1066 | 964 | 102 | 1390 | 1292 | 98 |
| Ward No. 02 | 2503 | 2163 | 340 | 84 | 79 | 5 | 892 | 722 | 170 | 1527 | 1362 | 165 |
| Ward No. 03 | 9409 | 6936 | 2473 | 221 | 214 | 7 | 6594 | 4496 | 2098 | 2594 | 2226 | 368 |
| Ward No. 04 | 7207 | 5861 | 1346 | 431 | 374 | 57 | 4441 | 3557 | 884 | 2335 | 1930 | 405 |
| Ward No. 05 | 11064 | 8309 | 2755 | 71 | 71 | 0 | 8891 | 6436 | 2455 | 2102 | 1802 | 300 |
| Ward No. 06 | 14501 | 10709 | 3792 | 150 | 142 | 8 | 10931 | 7645 | 3286 | 3420 | 2922 | 498 |
| Ward No. 07 | 7360 | 5743 | 1617 | 223 | 184 | 39 | 4131 | 3212 | 919 | 3006 | 2347 | 659 |
| Ward No. 08 | 8139 | 6442 | 1697 | 90 | 88 | 2 | 5274 | 3966 | 1308 | 2775 | 2388 | 387 |
| Ward No. 09 | 24470 | 18276 | 6194 | 189 | 175 | 14 | 18720 | 13291 | 5429 | 5561 | 4810 | 751 |
| Bholaba Union | 11319 | 9394 | 1925 | 2333 | 1365 | 968 | 1949 | 1535 | 414 | 7037 | 6494 | 543 |
| Bhulta Union | 33503 | 25586 | 7917 | 3459 | 1667 | 1792 | 17367 | 13101 | 4266 | 12677 | 10818 | 1859 |
| Daudpur Union | 15582 | 13161 | 2421 | 4977 | 3743 | 1234 | 2622 | 2077 | 545 | 7983 | 7341 | 642 |
| Golakandail Union | 53986 | 39668 | 14318 | 4110 | 1507 | 2603 | 34576 | 24478 | 10098 | 15300 | 13683 | 1617 |
| Kayetpara Union | 26295 | 21595 | 4700 | 5016 | 2708 | 2308 | 7457 | 6153 | 1304 | 13822 | 12734 | 1088 |
| Murapara Union | 17241 | 14075 | 3166 | 2227 | 1063 | 1164 | 6591 | 5494 | 1097 | 8423 | 7518 | 905 |
| Rupganj Union | 18471 | 16082 | 2389 | 4457 | 3007 | 1450 | 2031 | 1872 | 159 | 11983 | 11203 | 780 |
| Sonargaon Upazila | 203268 | 164410 | 38858 | 34257 | 20234 | 14023 | 77948 | 62862 | 15086 | 91063 | 81314 | 9749 |
| Rural | 161704 | 131824 | 29880 | 30840 | 18282 | 12558 | 63606 | 52532 | 11074 | 67258 | 61010 | 6248 |
| Urban | 41564 | 32586 | 8978 | 3417 | 1952 | 1465 | 14342 | 10330 | 4012 | 23805 | 20304 | 3501 |

| Metro Thana, Paurashava and Union | Total | | | Agriculture | | | Industry | | | Service | | |
|-----------------------------------|--------------|--------------|-------------|-------------|------------|-----------|-------------|-------------|------------|--------------|--------------|-------------|
| | Total | Male | Female | Total | Male | Female | Total | Male | Female | Total | Male | Female |
| 1 | 2 | 3 | 4 | 5 | 6 | 7 | 8 | 9 | 10 | 11 | 12 | 13 |
| Sonargaon Paurashava | 16125 | 13754 | 2371 | 677 | 656 | 21 | 2634 | 2146 | 488 | 12814 | 10952 | 1862 |
| Ward No. 01 | 1392 | 1260 | 132 | 128 | 125 | 3 | 217 | 195 | 22 | 1047 | 940 | 107 |
| Ward No. 02 | 2223 | 1793 | 430 | 106 | 104 | 2 | 667 | 518 | 149 | 1450 | 1171 | 279 |
| Ward No. 03 | 3273 | 2514 | 759 | 40 | 39 | 1 | 351 | 238 | 113 | 2882 | 2237 | 645 |
| Ward No. 04 | 727 | 676 | 51 | 78 | 77 | 1 | 88 | 78 | 10 | 561 | 521 | 40 |
| Ward No. 05 | 1225 | 1060 | 165 | 117 | 114 | 3 | 195 | 145 | 50 | 913 | 801 | 112 |
| Ward No. 06 | 1100 | 961 | 139 | 71 | 70 | 1 | 150 | 114 | 36 | 879 | 777 | 102 |
| Ward No. 07 | 1966 | 1735 | 231 | 18 | 15 | 3 | 357 | 325 | 32 | 1591 | 1395 | 196 |
| Ward No. 08 | 2483 | 2205 | 278 | 60 | 56 | 4 | 436 | 379 | 57 | 1987 | 1770 | 217 |
| Ward No. 09 | 1736 | 1550 | 186 | 59 | 56 | 3 | 173 | 154 | 19 | 1504 | 1340 | 164 |
| Baidyer Bazar | 9673 | 8302 | 1371 | 2461 | 1553 | 908 | 2565 | 2421 | 144 | 4647 | 4328 | 319 |
| Baradi Union | 9220 | 7813 | 1407 | 3395 | 2390 | 1005 | 1611 | 1486 | 125 | 4214 | 3937 | 277 |
| Jampur Union | 20011 | 16580 | 3431 | 4662 | 3112 | 1550 | 7127 | 6009 | 1118 | 8222 | 7459 | 763 |
| Kanchpur Union | 53076 | 38106 | 14970 | 3768 | 1314 | 2454 | 29421 | 20080 | 9341 | 19887 | 16712 | 3175 |
| Mograpara Union | 15864 | 12991 | 2873 | 2004 | 725 | 1279 | 4984 | 4380 | 604 | 8876 | 7886 | 990 |
| Noagaon Union | 7567 | 6273 | 1294 | 2629 | 1771 | 858 | 1933 | 1704 | 229 | 3005 | 2798 | 207 |
| Pirojpur Union | 27931 | 23681 | 4250 | 3255 | 1375 | 1880 | 12890 | 11444 | 1446 | 11786 | 10862 | 924 |
| Sadipur Union | 21075 | 17488 | 3587 | 4289 | 2467 | 1822 | 8458 | 7342 | 1116 | 8328 | 7679 | 649 |
| Sanmandi Union | 14312 | 12103 | 2209 | 3977 | 2562 | 1415 | 4438 | 4011 | 427 | 5897 | 5530 | 367 |
| Shambhupura Union | 8414 | 7319 | 1095 | 3140 | 2309 | 831 | 1887 | 1839 | 48 | 3387 | 3171 | 216 |

Table P14 Population Aged 15-24 Years Not in Education, Employment or Training (NEET) by Sex Metro Thana, Paurashava and Union, 2022

(In Percent)

| Metro Thana, Paurashava and Union | Total | | | Male | | | Female | | |
|-------------------------------------|--------------|--------------|--------------|--------------|--------------|-------------|--------------|--------------|--------------|
| | Total | 15-19 | 20-24 | Total | 15-19 | 20-24 | Total | 15-19 | 20-24 |
| 1 | 2 | 3 | 4 | 5 | 6 | 7 | 8 | 9 | 10 |
| Narayanganj | 31.48 | 25.58 | 37.31 | 10.03 | 11.97 | 8.06 | 50.95 | 38.20 | 63.32 |
| Rural | 31.62 | 25.95 | 37.26 | 9.87 | 11.99 | 7.72 | 51.49 | 38.94 | 63.78 |
| Urban | 31.27 | 25.03 | 37.39 | 10.26 | 11.94 | 8.56 | 50.16 | 37.12 | 62.66 |
| Narayanganj City Corporation | 30.25 | 23.99 | 36.24 | 10.10 | 11.65 | 8.54 | 48.33 | 35.56 | 60.07 |
| Bandar Thana | 36.48 | 28.67 | 44.33 | 11.20 | 12.49 | 9.84 | 58.78 | 43.70 | 73.22 |
| Ward No. 19 | 39.55 | 32.80 | 46.61 | 13.11 | 15.56 | 10.34 | 64.49 | 50.27 | 78.35 |
| Ward No. 20 | 42.41 | 33.32 | 51.87 | 14.12 | 15.07 | 13.04 | 66.70 | 50.19 | 82.73 |
| Ward No. 21 | 33.81 | 24.20 | 43.65 | 8.82 | 8.72 | 8.94 | 58.22 | 40.60 | 74.88 |
| Ward No. 22 | 34.01 | 25.85 | 41.78 | 9.01 | 9.93 | 8.08 | 54.77 | 39.80 | 68.34 |
| Ward No. 23 | 36.85 | 29.82 | 44.22 | 10.66 | 11.92 | 9.31 | 59.47 | 45.47 | 73.99 |
| Ward No. 24 | 35.75 | 27.64 | 44.15 | 11.65 | 13.43 | 9.74 | 57.13 | 40.62 | 73.75 |
| Ward No. 25 | 37.65 | 29.81 | 46.07 | 14.76 | 14.86 | 14.65 | 58.65 | 43.81 | 74.25 |
| Ward No. 26 | 38.29 | 31.27 | 45.52 | 16.46 | 19.95 | 12.50 | 57.09 | 41.93 | 71.46 |
| Ward No. 27 | 36.83 | 31.55 | 41.47 | 11.49 | 14.60 | 8.57 | 58.46 | 46.89 | 68.12 |
| Narayanganj Sadar Thana | 28.64 | 22.74 | 34.21 | 9.81 | 11.43 | 8.22 | 45.60 | 33.37 | 56.72 |
| Ward No. 01 | 27.77 | 22.82 | 32.20 | 10.37 | 12.46 | 8.37 | 41.16 | 31.33 | 49.47 |
| Ward No. 02 | 32.30 | 24.96 | 39.52 | 11.18 | 12.14 | 10.19 | 51.00 | 36.93 | 64.19 |
| Ward No. 03 | 24.60 | 17.34 | 32.24 | 7.11 | 7.86 | 6.27 | 44.49 | 28.80 | 59.90 |
| Ward No. 04 | 27.61 | 21.82 | 33.51 | 11.35 | 13.09 | 9.71 | 40.66 | 28.38 | 53.93 |
| Ward No. 05 | 33.07 | 24.20 | 41.19 | 13.89 | 13.41 | 14.38 | 47.79 | 33.44 | 59.78 |
| Ward No. 06 | 33.46 | 30.75 | 35.79 | 14.17 | 19.61 | 9.21 | 48.25 | 39.74 | 55.28 |
| Ward No. 07 | 27.38 | 25.04 | 28.92 | 9.44 | 15.55 | 5.49 | 39.63 | 31.39 | 45.18 |
| Ward No. 08 | 28.64 | 24.86 | 32.12 | 9.67 | 12.53 | 6.95 | 44.29 | 35.30 | 52.40 |
| Ward No. 09 | 30.81 | 21.72 | 39.92 | 9.20 | 8.85 | 9.59 | 54.33 | 37.12 | 69.97 |
| Ward No. 10 | 23.95 | 20.27 | 27.28 | 7.62 | 10.07 | 5.55 | 40.46 | 29.88 | 50.73 |
| Ward No. 11 | 26.85 | 23.63 | 29.63 | 10.54 | 13.53 | 8.28 | 42.53 | 32.08 | 52.74 |
| Ward No. 12 | 27.55 | 22.38 | 32.70 | 11.03 | 12.45 | 9.51 | 43.62 | 32.78 | 53.66 |
| Ward No. 13 | 23.95 | 16.77 | 31.20 | 8.87 | 8.47 | 9.30 | 36.92 | 24.39 | 48.77 |
| Ward No. 14 | 28.05 | 20.51 | 35.44 | 8.01 | 8.16 | 7.86 | 49.08 | 34.35 | 62.63 |
| Ward No. 15 | 26.32 | 19.30 | 33.16 | 8.50 | 9.79 | 7.17 | 43.98 | 29.34 | 57.38 |
| Ward No. 16 | 28.36 | 21.63 | 35.46 | 7.96 | 9.49 | 6.21 | 55.88 | 39.60 | 71.32 |
| Ward No. 17 | 33.97 | 26.19 | 41.91 | 9.89 | 10.89 | 8.85 | 55.46 | 40.12 | 70.84 |
| Ward No. 18 | 36.91 | 30.00 | 43.98 | 11.28 | 13.34 | 9.14 | 58.76 | 44.43 | 73.19 |
| Araihazar Upazila | 37.28 | 30.40 | 45.15 | 12.03 | 14.58 | 8.94 | 60.80 | 45.92 | 76.95 |
| Rural | 37.49 | 30.82 | 45.13 | 12.38 | 15.24 | 8.88 | 60.81 | 46.18 | 76.63 |
| Urban | 36.43 | 28.67 | 45.23 | 10.64 | 11.92 | 9.16 | 60.75 | 44.87 | 78.28 |
| Araihazar Paurashava | 33.20 | 24.81 | 42.75 | 9.59 | 10.71 | 8.28 | 54.51 | 37.80 | 73.13 |
| Ward No. 01 | 37.46 | 28.30 | 47.30 | 10.68 | 12.84 | 8.27 | 60.06 | 41.76 | 79.14 |

| Metro Thana, Paurashava and Union | Total | | | Male | | | Female | | |
|-----------------------------------|--------------|--------------|--------------|--------------|--------------|-------------|--------------|--------------|--------------|
| | Total | 15-19 | 20-24 | Total | 15-19 | 20-24 | Total | 15-19 | 20-24 |
| 1 | 2 | 3 | 4 | 5 | 6 | 7 | 8 | 9 | 10 |
| Ward No. 02 | 39.29 | 32.49 | 47.10 | 11.83 | 15.23 | 7.81 | 63.69 | 48.19 | 81.08 |
| Ward No. 03 | 38.24 | 28.67 | 49.40 | 7.94 | 9.59 | 5.66 | 64.38 | 47.62 | 81.38 |
| Ward No. 04 | 32.81 | 25.78 | 40.00 | 12.99 | 16.40 | 9.69 | 47.92 | 32.57 | 64.34 |
| Ward No. 05 | 29.05 | 23.74 | 35.31 | 6.37 | 7.08 | 5.45 | 59.15 | 47.95 | 71.01 |
| Ward No. 06 | 36.49 | 28.83 | 45.45 | 10.16 | 10.53 | 9.69 | 61.64 | 47.52 | 77.03 |
| Ward No. 07 | 36.62 | 26.60 | 46.67 | 10.14 | 11.11 | 9.14 | 60.35 | 40.82 | 79.50 |
| Ward No. 08 | 29.15 | 18.87 | 41.80 | 9.63 | 9.94 | 9.29 | 44.43 | 25.20 | 70.49 |
| Ward No. 09 | 30.49 | 20.75 | 41.69 | 9.90 | 10.14 | 9.60 | 46.79 | 29.62 | 65.55 |
| Gopaldi Paurashava | 39.25 | 31.93 | 47.52 | 11.35 | 12.68 | 9.80 | 66.60 | 51.36 | 83.27 |
| Ward No. 01 | 37.66 | 33.20 | 42.58 | 10.04 | 13.26 | 6.49 | 70.35 | 56.85 | 85.19 |
| Ward No. 02 | 38.98 | 30.05 | 48.58 | 11.41 | 11.19 | 11.67 | 66.85 | 50.36 | 83.46 |
| Ward No. 03 | 36.50 | 26.27 | 50.00 | 11.06 | 10.83 | 11.45 | 61.37 | 44.64 | 79.09 |
| Ward No. 04 | 40.81 | 34.50 | 47.69 | 11.68 | 13.48 | 9.80 | 67.35 | 52.88 | 83.80 |
| Ward No. 05 | 39.88 | 28.07 | 52.69 | 14.71 | 15.38 | 13.89 | 64.25 | 41.87 | 85.78 |
| Ward No. 06 | 39.09 | 28.10 | 50.88 | 9.80 | 9.06 | 10.71 | 61.56 | 44.44 | 78.17 |
| Ward No. 07 | 41.85 | 37.12 | 47.23 | 13.53 | 16.50 | 10.32 | 70.61 | 57.01 | 86.97 |
| Ward No. 08 | 41.36 | 37.19 | 45.85 | 9.49 | 12.11 | 6.80 | 73.94 | 61.60 | 87.93 |
| Ward No. 09 | 36.97 | 30.09 | 46.25 | 12.47 | 12.25 | 12.74 | 59.59 | 46.05 | 78.53 |
| Bishnandi Union | 40.87 | 34.82 | 48.50 | 14.00 | 17.40 | 9.13 | 65.39 | 52.47 | 79.97 |
| Brahmandi Union | 34.17 | 26.72 | 42.28 | 9.86 | 11.84 | 7.58 | 56.02 | 40.77 | 71.83 |
| Duptara Union | 33.00 | 26.03 | 39.96 | 8.09 | 10.36 | 5.70 | 58.59 | 42.95 | 73.44 |
| Fatehpur Union | 33.26 | 27.94 | 39.48 | 10.07 | 13.74 | 5.81 | 56.86 | 42.34 | 73.88 |
| Hajjadi Union | 38.52 | 31.82 | 46.21 | 12.65 | 16.50 | 7.92 | 60.56 | 45.64 | 76.74 |
| Kalapaharia Union | 48.75 | 41.62 | 57.77 | 23.15 | 25.78 | 19.09 | 68.23 | 55.62 | 82.00 |
| Khakkanda Union | 41.84 | 32.36 | 53.13 | 17.88 | 19.74 | 15.33 | 60.38 | 43.29 | 78.63 |
| Mahmudpur Union | 39.06 | 33.67 | 45.84 | 14.85 | 17.57 | 11.30 | 62.22 | 49.58 | 77.58 |
| Satgram Union | 34.32 | 28.43 | 40.76 | 9.46 | 12.13 | 6.55 | 60.81 | 45.67 | 77.51 |
| Uchitpur Union | 38.83 | 29.98 | 49.98 | 14.49 | 15.92 | 12.37 | 60.75 | 44.38 | 78.75 |
| Bandar Upazila | 36.19 | 28.63 | 44.08 | 10.81 | 12.22 | 9.24 | 58.60 | 43.94 | 73.08 |
| Rural | 36.08 | 28.56 | 43.88 | 10.96 | 12.46 | 9.31 | 58.43 | 43.65 | 73.03 |
| Urban | 37.40 | 29.32 | 46.22 | 9.11 | 9.68 | 8.41 | 60.29 | 46.88 | 73.63 |
| Bandar Union | 36.27 | 27.61 | 45.85 | 8.90 | 9.59 | 8.07 | 59.41 | 43.92 | 75.46 |
| Dhamgar Union | 36.04 | 29.35 | 43.17 | 11.76 | 13.68 | 9.63 | 57.18 | 43.59 | 71.07 |
| Kalagachhia Union | 38.84 | 28.91 | 49.35 | 11.49 | 11.44 | 11.54 | 61.79 | 44.66 | 78.70 |
| Madanpur Union | 31.25 | 26.55 | 35.48 | 9.44 | 12.57 | 6.74 | 52.36 | 39.55 | 64.33 |
| Musapur Union | 39.06 | 31.13 | 48.05 | 12.93 | 14.27 | 11.11 | 62.47 | 48.80 | 75.71 |
| Narayanganj Sadar Upazila | 27.61 | 22.90 | 32.14 | 8.48 | 10.30 | 6.71 | 44.74 | 34.30 | 54.69 |
| Rural | 27.00 | 22.50 | 31.28 | 7.99 | 9.77 | 6.29 | 44.15 | 34.08 | 53.64 |
| Urban | 32.97 | 26.20 | 40.38 | 12.98 | 14.76 | 10.98 | 49.76 | 36.07 | 64.36 |
| Alirtek Union | 45.71 | 34.93 | 58.28 | 21.15 | 21.82 | 20.23 | 66.17 | 47.38 | 85.45 |
| Baktabali Union | 39.54 | 31.58 | 48.64 | 16.87 | 18.20 | 15.27 | 59.55 | 43.99 | 76.45 |

| Metro Thana, Paurashava and Union | Total | | | Male | | | Female | | |
|-----------------------------------|--------------|--------------|--------------|--------------|--------------|--------------|--------------|--------------|--------------|
| | Total | 15-19 | 20-24 | Total | 15-19 | 20-24 | Total | 15-19 | 20-24 |
| 1 | 2 | 3 | 4 | 5 | 6 | 7 | 8 | 9 | 10 |
| Enayetnagar Union | 24.98 | 22.57 | 27.19 | 7.13 | 9.75 | 4.87 | 40.64 | 33.16 | 47.87 |
| Fatullah Union | 23.87 | 20.62 | 26.89 | 7.88 | 9.56 | 6.36 | 38.26 | 30.34 | 45.79 |
| Gognagar Union | 37.46 | 29.27 | 45.49 | 11.29 | 13.19 | 9.37 | 58.29 | 42.49 | 73.34 |
| Kashipur Union | 28.48 | 23.70 | 33.07 | 6.86 | 8.67 | 5.05 | 48.46 | 38.09 | 58.13 |
| Kutubpur Union | 28.32 | 22.08 | 34.44 | 8.45 | 9.83 | 7.02 | 46.27 | 33.70 | 58.05 |
| Rupganj Upazila | 31.74 | 25.72 | 37.53 | 9.43 | 11.45 | 7.53 | 52.51 | 38.67 | 66.16 |
| Rural | 31.50 | 25.26 | 37.53 | 9.40 | 11.36 | 7.56 | 52.19 | 37.97 | 66.24 |
| Urban | 32.07 | 26.36 | 37.54 | 9.46 | 11.58 | 7.48 | 52.95 | 39.63 | 66.06 |
| Kanchan Paurashava | 36.24 | 26.29 | 46.71 | 11.37 | 12.33 | 10.31 | 59.39 | 39.90 | 79.01 |
| Ward No. 01 | 38.54 | 28.67 | 51.36 | 12.08 | 10.66 | 14.00 | 61.67 | 45.00 | 82.50 |
| Ward No. 02 | 39.14 | 28.84 | 50.40 | 12.75 | 11.96 | 13.67 | 61.79 | 44.26 | 79.83 |
| Ward No. 03 | 33.90 | 24.34 | 44.13 | 10.55 | 11.54 | 9.35 | 61.03 | 41.33 | 79.25 |
| Ward No. 04 | 37.93 | 24.56 | 53.52 | 13.50 | 13.01 | 14.13 | 57.48 | 34.59 | 82.16 |
| Ward No. 05 | 35.10 | 25.08 | 45.80 | 10.61 | 11.16 | 9.97 | 57.05 | 38.38 | 75.80 |
| Ward No. 06 | 30.96 | 22.29 | 38.22 | 9.86 | 12.50 | 7.69 | 53.68 | 32.58 | 71.80 |
| Ward No. 07 | 38.00 | 28.53 | 46.07 | 11.18 | 15.46 | 7.46 | 61.45 | 40.18 | 79.23 |
| Ward No. 08 | 37.03 | 24.95 | 52.10 | 9.27 | 8.56 | 10.20 | 64.55 | 41.94 | 91.39 |
| Ward No. 09 | 38.60 | 32.44 | 45.81 | 13.86 | 17.04 | 9.94 | 62.12 | 47.77 | 78.11 |
| Taraba Paurashava | 31.11 | 26.27 | 35.64 | 8.98 | 11.35 | 6.85 | 51.22 | 39.23 | 62.95 |
| Ward No. 01 | 37.27 | 32.62 | 41.67 | 11.38 | 15.80 | 7.60 | 62.13 | 47.15 | 77.86 |
| Ward No. 02 | 36.88 | 30.63 | 43.20 | 11.10 | 13.00 | 9.21 | 62.43 | 47.80 | 77.45 |
| Ward No. 03 | 32.27 | 27.19 | 37.84 | 9.94 | 13.49 | 6.40 | 50.98 | 37.77 | 66.67 |
| Ward No. 04 | 39.19 | 33.24 | 44.63 | 15.06 | 17.95 | 12.53 | 58.23 | 44.87 | 70.88 |
| Ward No. 05 | 27.10 | 23.00 | 30.76 | 6.74 | 8.52 | 5.27 | 47.28 | 36.23 | 57.97 |
| Ward No. 06 | 26.98 | 24.21 | 29.20 | 6.12 | 9.17 | 3.91 | 46.75 | 36.92 | 55.51 |
| Ward No. 07 | 32.18 | 25.49 | 38.89 | 10.47 | 11.81 | 9.10 | 53.70 | 39.26 | 67.96 |
| Ward No. 08 | 35.42 | 29.85 | 40.33 | 11.75 | 13.25 | 10.46 | 55.48 | 43.62 | 66.11 |
| Ward No. 09 | 29.25 | 24.21 | 34.20 | 7.75 | 9.66 | 5.86 | 48.64 | 37.31 | 59.75 |
| Bholaba Union | 38.21 | 28.30 | 49.25 | 15.09 | 16.37 | 13.49 | 57.86 | 39.46 | 76.50 |
| Bhulta Union | 28.39 | 24.19 | 32.18 | 6.97 | 9.63 | 4.72 | 49.64 | 37.74 | 61.05 |
| Daudpur Union | 33.92 | 23.87 | 44.86 | 11.50 | 11.23 | 11.81 | 55.24 | 37.00 | 73.37 |
| Golakandail Union | 26.09 | 23.01 | 28.85 | 6.07 | 9.48 | 3.40 | 44.91 | 34.13 | 55.79 |
| Kayetpara Union | 36.59 | 28.48 | 44.66 | 12.56 | 13.91 | 11.20 | 58.02 | 41.66 | 74.06 |
| Murapara Union | 31.93 | 26.69 | 36.98 | 8.94 | 11.07 | 6.95 | 54.72 | 41.69 | 67.67 |
| Rupganj Union | 35.58 | 26.71 | 44.56 | 12.05 | 11.48 | 12.65 | 58.33 | 42.19 | 73.88 |
| Sonargaon Upazila | 34.51 | 28.03 | 41.01 | 11.80 | 13.95 | 9.61 | 55.18 | 41.14 | 68.94 |
| Rural | 35.31 | 28.69 | 41.90 | 11.94 | 14.18 | 9.66 | 56.71 | 42.31 | 70.70 |
| Urban | 31.25 | 25.38 | 37.29 | 11.24 | 12.99 | 9.41 | 48.99 | 36.51 | 61.71 |
| Sonargaon Paurashava | 32.92 | 25.42 | 40.79 | 12.02 | 13.39 | 10.58 | 51.93 | 36.38 | 68.26 |
| Ward No. 01 | 39.55 | 30.87 | 49.29 | 18.86 | 19.05 | 18.65 | 56.50 | 40.30 | 75.11 |
| Ward No. 02 | 30.56 | 24.53 | 36.84 | 8.68 | 9.09 | 8.22 | 54.23 | 42.82 | 65.01 |
| Ward No. 03 | 27.28 | 23.90 | 29.72 | 5.36 | 7.48 | 4.03 | 46.65 | 36.34 | 55.02 |

| Metro Thana, Paurashava and Union | Total | | | Male | | | Female | | |
|--------------------------------------|-------|-------|-------|-------|-------|-------|--------|-------|-------|
| | Total | 15-19 | 20-24 | Total | 15-19 | 20-24 | Total | 15-19 | 20-24 |
| 1 | 2 | 3 | 4 | 5 | 6 | 7 | 8 | 9 | 10 |
| Ward No. 04 | 47.98 | 42.20 | 54.81 | 26.00 | 27.86 | 23.64 | 68.27 | 56.34 | 81.40 |
| Ward No. 05 | 34.47 | 25.07 | 43.35 | 14.04 | 15.79 | 12.36 | 53.14 | 33.70 | 71.21 |
| Ward No. 06 | 30.11 | 23.46 | 36.99 | 9.47 | 11.17 | 7.60 | 51.59 | 37.06 | 65.71 |
| Ward No. 07 | 30.19 | 21.71 | 42.86 | 11.99 | 13.00 | 10.74 | 43.33 | 27.22 | 71.01 |
| Ward No. 08 | 32.81 | 23.15 | 43.02 | 11.28 | 13.64 | 8.39 | 53.32 | 33.61 | 71.32 |
| Ward No. 09 | 36.19 | 25.17 | 49.39 | 16.44 | 14.74 | 18.53 | 54.13 | 34.85 | 76.72 |
| Baidyer Bazar | 40.50 | 34.07 | 46.82 | 15.61 | 18.32 | 12.99 | 63.19 | 48.15 | 78.27 |
| Baradi Union | 45.22 | 37.08 | 54.45 | 19.75 | 21.68 | 17.32 | 65.00 | 50.12 | 80.60 |
| Jampur Union | 34.82 | 27.38 | 42.54 | 12.17 | 13.74 | 10.53 | 55.79 | 40.09 | 71.97 |
| Kanchpur Union | 27.08 | 24.19 | 29.66 | 8.26 | 11.19 | 5.61 | 44.03 | 36.01 | 51.15 |
| Mograpara Union | 33.55 | 25.82 | 41.18 | 11.07 | 12.30 | 9.82 | 52.83 | 37.72 | 67.41 |
| Noagaon Union | 40.32 | 30.40 | 51.42 | 17.01 | 18.67 | 14.81 | 59.32 | 41.37 | 76.92 |
| Pirojpur Union | 32.32 | 27.18 | 36.89 | 8.05 | 10.76 | 5.83 | 58.11 | 43.19 | 72.50 |
| Sadipur Union | 35.96 | 27.62 | 44.90 | 11.10 | 12.24 | 9.79 | 58.86 | 42.65 | 75.24 |
| Sanmandi Union | 39.42 | 30.76 | 48.91 | 14.13 | 15.31 | 12.68 | 62.51 | 46.33 | 78.58 |
| Shambhupura Union | 42.56 | 32.62 | 54.45 | 20.07 | 20.98 | 18.83 | 61.41 | 43.48 | 80.67 |

Table P15 Population having Mobile Phone for Own Use and Internet User by Sex, Metro Thana, Paurashava, Union and Location, 2022

(In Percent)

| Metro Thana, Paurashava, Union and Location | Population Having Mobile Phone for Own Use | | | | | | Internet User | | | | | |
|--|--|--------------|--------------|--------------------|--------------|--------------|-------------------|--------------|--------------|--------------------|--------------|--------------|
| | 5 Years and above | | | 15 Years and above | | | 5 Years and above | | | 15 Years and above | | |
| | Total | Male | Female | Total | Male | Female | Total | Male | Female | Total | Male | Female |
| 1 | 2 | 3 | 4 | 5 | 6 | 7 | 8 | 9 | 10 | 11 | 12 | 13 |
| Narayanganj | 61.76 | 70.27 | 52.66 | 75.94 | 86.60 | 64.62 | 38.67 | 46.51 | 30.31 | 46.46 | 56.25 | 36.09 |
| Rural | 60.26 | 69.41 | 50.48 | 74.34 | 85.86 | 62.12 | 36.72 | 44.79 | 28.10 | 44.30 | 54.41 | 33.59 |
| Urban | 63.94 | 71.52 | 55.84 | 78.24 | 87.68 | 68.23 | 41.52 | 49.01 | 33.52 | 49.59 | 58.91 | 39.70 |
| Narayanganj City Corporation | 66.09 | 72.34 | 59.40 | 80.46 | 88.39 | 72.04 | 44.06 | 50.80 | 36.84 | 52.38 | 60.87 | 43.37 |
| Bandar Thana | 61.92 | 69.70 | 53.85 | 76.24 | 86.42 | 65.86 | 40.91 | 47.61 | 33.96 | 48.07 | 56.77 | 39.20 |
| Ward No. 19 | 59.19 | 68.28 | 49.35 | 73.54 | 85.42 | 60.88 | 39.14 | 45.34 | 32.42 | 45.46 | 53.87 | 36.49 |
| Ward No. 20 | 59.06 | 66.55 | 51.66 | 73.19 | 83.42 | 63.36 | 43.80 | 49.09 | 38.58 | 49.05 | 56.01 | 42.35 |
| Ward No. 21 | 62.46 | 70.27 | 54.25 | 76.77 | 86.73 | 66.39 | 44.14 | 50.95 | 36.98 | 51.18 | 59.72 | 42.30 |
| Ward No. 22 | 65.79 | 72.51 | 58.87 | 80.49 | 89.25 | 71.61 | 48.74 | 55.34 | 41.94 | 55.87 | 64.50 | 47.13 |
| Ward No. 23 | 61.56 | 70.03 | 52.83 | 75.71 | 86.42 | 64.78 | 34.69 | 41.85 | 27.32 | 41.86 | 50.95 | 32.58 |
| Ward No. 24 | 60.92 | 68.54 | 53.33 | 74.89 | 84.76 | 65.21 | 38.49 | 44.60 | 32.41 | 46.37 | 54.24 | 38.67 |
| Ward No. 25 | 57.77 | 64.65 | 50.47 | 72.66 | 83.73 | 61.61 | 32.25 | 38.31 | 25.82 | 40.13 | 49.17 | 31.09 |
| Ward No. 26 | 60.93 | 69.37 | 52.12 | 74.11 | 85.25 | 62.75 | 36.09 | 44.76 | 27.03 | 43.62 | 54.69 | 32.33 |
| Ward No. 27 | 62.39 | 71.25 | 52.73 | 76.59 | 87.31 | 64.90 | 38.68 | 46.93 | 29.69 | 46.95 | 57.02 | 35.97 |
| Narayanganj Sadar Thana | 67.24 | 73.05 | 60.95 | 81.61 | 88.91 | 73.76 | 44.93 | 51.66 | 37.64 | 53.55 | 61.95 | 44.53 |
| Ward No. 01 | 68.11 | 73.01 | 63.06 | 83.30 | 89.97 | 76.52 | 45.59 | 51.82 | 39.15 | 54.62 | 62.82 | 46.27 |
| Ward No. 02 | 67.24 | 72.95 | 61.16 | 82.78 | 89.61 | 75.50 | 44.85 | 51.25 | 38.05 | 53.73 | 61.51 | 45.42 |
| Ward No. 03 | 61.46 | 63.46 | 59.03 | 79.00 | 83.17 | 74.13 | 44.78 | 50.19 | 38.18 | 55.64 | 63.74 | 46.19 |
| Ward No. 04 | 62.28 | 70.19 | 53.84 | 78.84 | 87.76 | 69.08 | 38.18 | 45.59 | 30.27 | 48.14 | 56.93 | 38.53 |
| Ward No. 05 | 65.84 | 72.12 | 59.57 | 79.47 | 87.76 | 71.32 | 43.43 | 49.45 | 37.42 | 52.30 | 60.07 | 44.66 |
| Ward No. 06 | 64.55 | 73.08 | 55.68 | 77.45 | 87.68 | 66.83 | 37.16 | 45.91 | 28.07 | 44.29 | 54.87 | 33.32 |
| Ward No. 07 | 73.41 | 78.69 | 68.01 | 86.43 | 92.90 | 79.84 | 52.79 | 59.80 | 45.61 | 61.76 | 70.20 | 53.16 |
| Ward No. 08 | 68.36 | 75.35 | 61.04 | 81.70 | 90.23 | 72.81 | 39.28 | 47.37 | 30.80 | 46.46 | 56.24 | 36.26 |
| Ward No. 09 | 65.29 | 71.96 | 57.60 | 80.11 | 87.96 | 71.08 | 41.61 | 48.70 | 33.44 | 50.65 | 59.07 | 40.97 |
| Ward No. 10 | 68.45 | 77.22 | 57.92 | 79.98 | 89.48 | 68.36 | 42.05 | 51.58 | 30.62 | 48.80 | 59.39 | 35.83 |

| Metro Thana, Paurashava, Union and Location | Population Having Mobile Phone for Own Use | | | | | | Internet User | | | | | |
|--|--|--------------|--------------|--------------------|--------------|--------------|-------------------|--------------|--------------|--------------------|--------------|--------------|
| | 5 Years and above | | | 15 Years and above | | | 5 Years and above | | | 15 Years and above | | |
| | Total | Male | Female | Total | Male | Female | Total | Male | Female | Total | Male | Female |
| 1 | 2 | 3 | 4 | 5 | 6 | 7 | 8 | 9 | 10 | 11 | 12 | 13 |
| Ward No. 11 | 70.43 | 77.52 | 62.38 | 82.36 | 90.32 | 73.24 | 46.24 | 54.93 | 36.38 | 53.28 | 63.24 | 41.87 |
| Ward No. 12 | 70.46 | 75.11 | 65.39 | 83.65 | 89.68 | 77.17 | 48.65 | 54.09 | 42.73 | 56.38 | 63.28 | 48.97 |
| Ward No. 13 | 72.96 | 76.27 | 69.48 | 87.22 | 92.16 | 82.15 | 57.99 | 62.65 | 53.08 | 68.13 | 74.61 | 61.48 |
| Ward No. 14 | 68.27 | 74.60 | 61.43 | 81.76 | 89.04 | 73.84 | 43.64 | 50.78 | 35.91 | 51.82 | 60.18 | 42.71 |
| Ward No. 15 | 68.95 | 74.89 | 62.38 | 81.64 | 89.11 | 73.48 | 51.84 | 57.76 | 45.29 | 59.30 | 66.78 | 51.13 |
| Ward No. 16 | 68.18 | 74.34 | 60.84 | 81.91 | 89.37 | 73.04 | 50.26 | 57.00 | 42.20 | 58.45 | 66.92 | 48.39 |
| Ward No. 17 | 64.97 | 72.41 | 57.47 | 78.84 | 87.74 | 69.90 | 42.09 | 48.25 | 35.88 | 49.78 | 57.48 | 42.03 |
| Ward No. 18 | 63.01 | 71.56 | 54.37 | 76.71 | 86.94 | 66.36 | 39.27 | 46.03 | 32.43 | 46.67 | 54.82 | 38.42 |
| Araihazar Upazila | 51.34 | 63.63 | 39.12 | 64.88 | 80.92 | 49.21 | 30.81 | 39.77 | 21.90 | 37.80 | 49.35 | 26.52 |
| Rural | 50.98 | 63.13 | 38.97 | 64.48 | 80.52 | 48.97 | 30.32 | 39.04 | 21.71 | 37.26 | 48.59 | 26.29 |
| Urban | 52.82 | 65.64 | 39.76 | 66.49 | 82.49 | 50.22 | 32.80 | 42.74 | 22.69 | 40.03 | 52.40 | 27.45 |
| Araihazar Paurashava | 56.91 | 68.25 | 45.52 | 71.53 | 85.27 | 57.61 | 37.05 | 46.95 | 27.09 | 44.30 | 56.36 | 32.09 |
| Ward No. 01 | 56.16 | 65.10 | 47.46 | 69.72 | 82.37 | 57.91 | 29.53 | 39.54 | 19.78 | 36.51 | 49.76 | 24.14 |
| Ward No. 02 | 54.95 | 66.91 | 42.88 | 67.45 | 83.84 | 51.66 | 28.15 | 38.76 | 17.46 | 34.05 | 47.76 | 20.84 |
| Ward No. 03 | 48.10 | 62.10 | 34.25 | 60.84 | 77.95 | 43.66 | 25.73 | 36.19 | 15.39 | 32.31 | 45.24 | 19.33 |
| Ward No. 04 | 59.36 | 71.39 | 47.61 | 72.99 | 86.65 | 59.27 | 33.00 | 42.03 | 24.17 | 40.51 | 50.95 | 30.03 |
| Ward No. 05 | 58.31 | 70.78 | 44.53 | 72.23 | 86.78 | 55.84 | 40.14 | 51.89 | 27.17 | 48.07 | 62.06 | 32.32 |
| Ward No. 06 | 55.65 | 68.05 | 42.83 | 69.89 | 85.46 | 53.90 | 39.44 | 48.34 | 30.23 | 44.27 | 55.69 | 32.53 |
| Ward No. 07 | 58.17 | 69.30 | 46.83 | 71.67 | 85.34 | 57.79 | 35.62 | 45.05 | 26.00 | 41.66 | 52.99 | 30.16 |
| Ward No. 08 | 58.38 | 68.90 | 48.25 | 76.03 | 87.22 | 64.66 | 46.02 | 56.75 | 35.68 | 55.14 | 66.95 | 43.14 |
| Ward No. 09 | 57.74 | 67.04 | 48.67 | 73.72 | 85.74 | 62.09 | 38.23 | 45.70 | 30.93 | 46.88 | 56.53 | 37.55 |
| Gopaldi Paurashava | 49.42 | 63.50 | 34.88 | 62.19 | 80.05 | 43.93 | 29.89 | 39.92 | 19.53 | 37.05 | 49.71 | 24.10 |
| Ward No. 01 | 47.42 | 64.63 | 28.11 | 59.24 | 79.22 | 36.03 | 32.55 | 45.21 | 18.35 | 39.65 | 54.77 | 22.08 |
| Ward No. 02 | 50.53 | 64.33 | 36.97 | 63.83 | 81.18 | 46.79 | 30.84 | 40.72 | 21.13 | 38.89 | 51.24 | 26.76 |
| Ward No. 03 | 47.71 | 55.10 | 39.43 | 61.80 | 76.05 | 47.84 | 28.58 | 32.75 | 23.91 | 36.61 | 44.33 | 29.05 |
| Ward No. 04 | 48.08 | 61.65 | 33.37 | 59.97 | 78.46 | 40.93 | 28.04 | 37.94 | 17.32 | 34.82 | 48.11 | 21.13 |
| Ward No. 05 | 58.86 | 70.29 | 47.34 | 72.14 | 86.03 | 58.21 | 31.84 | 41.42 | 22.18 | 38.86 | 50.49 | 27.20 |
| Ward No. 06 | 55.62 | 67.14 | 44.23 | 70.68 | 85.20 | 56.36 | 40.19 | 50.00 | 30.49 | 48.81 | 60.97 | 36.82 |

| Metro Thana, Paurashava, Union and Location | Population Having Mobile Phone for Own Use | | | | | | Internet User | | | | | |
|--|--|--------------|--------------|--------------------|--------------|--------------|-------------------|--------------|--------------|--------------------|--------------|--------------|
| | 5 Years and above | | | 15 Years and above | | | 5 Years and above | | | 15 Years and above | | |
| | Total | Male | Female | Total | Male | Female | Total | Male | Female | Total | Male | Female |
| 1 | 2 | 3 | 4 | 5 | 6 | 7 | 8 | 9 | 10 | 11 | 12 | 13 |
| Ward No. 07 | 45.37 | 61.81 | 28.88 | 56.45 | 76.73 | 36.12 | 22.22 | 33.23 | 11.18 | 27.51 | 40.97 | 14.01 |
| Ward No. 08 | 45.22 | 63.03 | 27.42 | 56.09 | 77.59 | 34.32 | 23.43 | 33.90 | 12.96 | 28.96 | 41.44 | 16.32 |
| Ward No. 09 | 46.25 | 61.96 | 31.40 | 60.77 | 79.90 | 42.13 | 27.23 | 37.40 | 17.60 | 35.78 | 48.36 | 23.52 |
| Bishnandi Union | 47.57 | 60.27 | 35.61 | 60.87 | 78.12 | 45.19 | 28.89 | 37.58 | 20.71 | 36.84 | 48.48 | 26.26 |
| Brahmandi Union | 53.56 | 65.04 | 41.94 | 67.31 | 82.60 | 52.23 | 30.12 | 38.96 | 21.17 | 36.03 | 47.47 | 24.75 |
| Duptara Union | 56.75 | 68.50 | 44.01 | 70.61 | 84.79 | 55.09 | 33.70 | 43.51 | 23.06 | 39.57 | 51.60 | 26.43 |
| Fatehpur Union | 50.55 | 63.60 | 36.79 | 63.38 | 80.78 | 45.57 | 28.82 | 37.59 | 19.57 | 35.28 | 46.79 | 23.50 |
| Hajjadi Union | 50.47 | 62.13 | 39.56 | 63.28 | 78.61 | 49.29 | 28.43 | 37.10 | 20.31 | 35.06 | 46.20 | 24.89 |
| Kalapaharia Union | 48.33 | 58.13 | 39.79 | 63.56 | 78.62 | 51.19 | 31.41 | 37.29 | 26.28 | 41.28 | 50.41 | 33.77 |
| KhakkandaUnion | 49.16 | 60.53 | 39.25 | 62.47 | 78.36 | 49.20 | 30.39 | 37.80 | 23.93 | 38.47 | 48.66 | 29.95 |
| Mahmudpur Union | 46.39 | 61.03 | 32.11 | 58.49 | 77.68 | 40.21 | 25.91 | 35.47 | 16.59 | 32.51 | 44.95 | 20.66 |
| Satgram Union | 52.27 | 65.16 | 38.18 | 66.03 | 82.21 | 48.38 | 33.14 | 42.43 | 22.97 | 39.87 | 51.57 | 27.09 |
| Uchitpur Union | 48.28 | 58.79 | 38.63 | 61.42 | 75.95 | 48.55 | 27.32 | 34.76 | 20.49 | 34.18 | 44.13 | 25.36 |
| Bandar Upazila | 59.56 | 68.20 | 50.67 | 74.18 | 85.50 | 62.72 | 39.55 | 46.59 | 32.31 | 47.68 | 56.77 | 38.47 |
| Rural | 59.39 | 68.20 | 50.23 | 73.99 | 85.49 | 62.23 | 38.70 | 45.94 | 31.20 | 46.99 | 56.28 | 37.49 |
| Urban | 61.44 | 68.17 | 55.06 | 76.30 | 85.61 | 67.70 | 48.59 | 53.84 | 43.62 | 55.05 | 62.30 | 48.37 |
| Bandar Union | 60.62 | 68.17 | 53.24 | 75.21 | 85.36 | 65.51 | 44.98 | 50.73 | 39.37 | 52.59 | 60.28 | 45.24 |
| Dhamgar Union | 57.69 | 67.70 | 47.45 | 71.38 | 83.80 | 58.73 | 34.28 | 42.72 | 25.63 | 41.89 | 52.36 | 31.22 |
| Kalagachhia Union | 58.15 | 67.15 | 49.41 | 72.77 | 84.92 | 61.24 | 36.03 | 42.19 | 30.04 | 44.65 | 52.87 | 36.85 |
| Madanpur Union | 62.50 | 71.33 | 52.06 | 77.75 | 88.07 | 65.41 | 41.87 | 50.87 | 31.25 | 50.60 | 61.44 | 37.65 |
| Musapur Union | 58.87 | 66.30 | 51.27 | 73.76 | 84.93 | 62.84 | 41.12 | 46.74 | 35.37 | 48.99 | 57.01 | 41.14 |
| Narayanganj Sadar Upazila | 64.50 | 72.02 | 56.25 | 78.34 | 87.65 | 68.19 | 39.43 | 47.00 | 31.13 | 47.21 | 56.55 | 37.03 |
| Rural | 65.06 | 72.42 | 56.89 | 78.82 | 87.88 | 68.82 | 39.57 | 47.18 | 31.13 | 47.28 | 56.63 | 36.96 |
| Urban | 59.93 | 68.62 | 51.26 | 74.30 | 85.58 | 63.22 | 38.31 | 45.47 | 31.17 | 46.64 | 55.84 | 37.60 |
| Alirtek Union | 56.30 | 63.82 | 49.07 | 72.05 | 83.33 | 61.66 | 39.35 | 44.60 | 34.30 | 49.43 | 57.35 | 42.14 |
| Baktabali Union | 54.93 | 64.84 | 45.43 | 69.63 | 82.88 | 57.20 | 37.47 | 44.04 | 31.17 | 46.64 | 55.38 | 38.44 |
| Enayetnagar Union | 66.71 | 75.01 | 57.52 | 79.50 | 89.20 | 68.72 | 40.43 | 49.11 | 30.82 | 47.65 | 57.93 | 36.21 |
| Fatullah Union | 65.91 | 73.66 | 57.28 | 78.92 | 88.08 | 68.68 | 38.88 | 47.39 | 29.38 | 45.90 | 56.06 | 34.56 |

| Metro Thana, Paurashava, Union and Location | Population Having Mobile Phone for Own Use | | | | | | Internet User | | | | | |
|--|--|--------------|--------------|--------------------|--------------|--------------|-------------------|--------------|--------------|--------------------|--------------|--------------|
| | 5 Years and above | | | 15 Years and above | | | 5 Years and above | | | 15 Years and above | | |
| | Total | Male | Female | Total | Male | Female | Total | Male | Female | Total | Male | Female |
| 1 | 2 | 3 | 4 | 5 | 6 | 7 | 8 | 9 | 10 | 11 | 12 | 13 |
| Gognagar Union | 62.09 | 69.91 | 54.02 | 76.64 | 87.01 | 66.13 | 42.17 | 48.30 | 35.84 | 51.03 | 58.93 | 43.04 |
| Kashipur Union | 64.56 | 71.34 | 57.05 | 78.59 | 87.43 | 68.95 | 39.21 | 46.42 | 31.23 | 46.83 | 56.07 | 36.76 |
| Kutubpur Union | 64.39 | 71.19 | 56.86 | 78.92 | 87.51 | 69.47 | 39.51 | 46.34 | 31.94 | 47.78 | 56.35 | 38.36 |
| Rupganj Upazila | 61.00 | 70.82 | 50.27 | 74.98 | 87.01 | 61.86 | 36.56 | 45.56 | 26.72 | 43.53 | 54.60 | 31.47 |
| Rural | 60.19 | 69.99 | 49.54 | 74.23 | 86.47 | 61.04 | 35.91 | 44.70 | 26.36 | 42.72 | 53.66 | 30.92 |
| Urban | 62.15 | 72.00 | 51.31 | 76.03 | 87.76 | 63.03 | 37.47 | 46.78 | 27.23 | 44.68 | 55.90 | 32.25 |
| Kanchan Paurashava | 59.26 | 69.32 | 48.96 | 74.26 | 87.35 | 61.07 | 40.31 | 48.16 | 32.26 | 47.90 | 58.05 | 37.67 |
| Ward No. 01 | 54.41 | 63.65 | 45.27 | 68.57 | 82.39 | 55.68 | 38.44 | 44.57 | 32.37 | 43.23 | 51.51 | 35.49 |
| Ward No. 02 | 57.45 | 67.95 | 47.57 | 71.03 | 83.42 | 59.31 | 34.61 | 41.44 | 28.19 | 41.41 | 49.38 | 33.88 |
| Ward No. 03 | 63.46 | 74.21 | 51.61 | 77.43 | 89.34 | 64.02 | 46.66 | 56.68 | 35.61 | 54.23 | 65.43 | 41.63 |
| Ward No. 04 | 50.71 | 61.46 | 40.21 | 66.46 | 84.59 | 50.45 | 40.66 | 44.87 | 36.56 | 48.89 | 57.14 | 41.60 |
| Ward No. 05 | 61.22 | 72.34 | 50.24 | 75.74 | 88.77 | 62.74 | 40.82 | 50.96 | 30.81 | 47.26 | 59.45 | 35.10 |
| Ward No. 06 | 64.15 | 70.91 | 56.62 | 81.29 | 90.72 | 71.02 | 41.46 | 49.33 | 32.69 | 51.84 | 62.48 | 40.25 |
| Ward No. 07 | 63.72 | 73.82 | 53.60 | 78.75 | 90.08 | 67.07 | 42.88 | 51.60 | 34.14 | 50.55 | 61.07 | 39.72 |
| Ward No. 08 | 54.93 | 67.30 | 41.93 | 69.52 | 85.55 | 52.98 | 42.12 | 51.95 | 31.78 | 50.94 | 63.90 | 37.56 |
| Ward No. 09 | 61.60 | 71.76 | 50.28 | 75.95 | 88.59 | 62.01 | 36.39 | 43.53 | 28.44 | 43.02 | 51.42 | 33.76 |
| Taraba Paurashava | 63.30 | 72.97 | 52.49 | 76.81 | 88.07 | 64.07 | 37.19 | 46.92 | 26.31 | 44.37 | 55.91 | 31.32 |
| Ward No. 01 | 61.11 | 72.51 | 48.22 | 73.60 | 86.75 | 58.54 | 29.62 | 38.62 | 19.44 | 35.65 | 46.18 | 23.59 |
| Ward No. 02 | 55.62 | 66.94 | 43.24 | 68.09 | 82.04 | 52.85 | 33.05 | 41.63 | 23.68 | 38.73 | 49.17 | 27.34 |
| Ward No. 03 | 56.55 | 68.77 | 44.10 | 70.46 | 85.05 | 55.38 | 30.90 | 41.34 | 20.28 | 38.01 | 50.61 | 24.97 |
| Ward No. 04 | 66.15 | 74.17 | 57.22 | 80.09 | 89.34 | 69.70 | 37.69 | 46.09 | 28.35 | 44.99 | 54.95 | 33.81 |
| Ward No. 05 | 65.16 | 75.49 | 53.00 | 77.34 | 88.57 | 63.75 | 37.69 | 48.32 | 25.18 | 44.64 | 56.54 | 30.23 |
| Ward No. 06 | 66.90 | 77.24 | 55.08 | 80.01 | 91.14 | 66.90 | 42.97 | 54.40 | 29.89 | 50.21 | 63.18 | 34.93 |
| Ward No. 07 | 58.91 | 68.43 | 48.16 | 72.82 | 85.10 | 59.12 | 37.36 | 46.17 | 27.43 | 43.87 | 55.08 | 31.37 |
| Ward No. 08 | 64.26 | 72.90 | 54.46 | 77.39 | 87.33 | 66.01 | 36.40 | 45.09 | 26.53 | 43.23 | 53.46 | 31.51 |
| Ward No. 09 | 64.69 | 73.10 | 55.32 | 78.84 | 89.01 | 67.49 | 37.99 | 47.36 | 27.55 | 45.81 | 57.21 | 33.09 |
| Bholaba Union | 53.30 | 62.97 | 44.28 | 67.58 | 81.06 | 55.46 | 38.96 | 45.21 | 33.13 | 44.12 | 52.53 | 36.55 |
| Bhulta Union | 61.97 | 71.67 | 50.79 | 75.85 | 87.23 | 62.63 | 38.80 | 48.44 | 27.71 | 45.29 | 56.88 | 31.81 |

| Metro Thana, Paurashava, Union and Location | Population Having Mobile Phone for Own Use | | | | | | Internet User | | | | | |
|--|--|--------------|--------------|--------------------|--------------|--------------|-------------------|--------------|--------------|--------------------|--------------|--------------|
| | 5 Years and above | | | 15 Years and above | | | 5 Years and above | | | 15 Years and above | | |
| | Total | Male | Female | Total | Male | Female | Total | Male | Female | Total | Male | Female |
| 1 | 2 | 3 | 4 | 5 | 6 | 7 | 8 | 9 | 10 | 11 | 12 | 13 |
| Daudpur Union | 60.33 | 68.30 | 52.31 | 75.24 | 86.11 | 64.59 | 38.09 | 45.45 | 30.68 | 45.31 | 54.82 | 35.99 |
| Golakandail Union | 64.12 | 73.43 | 53.16 | 78.63 | 89.88 | 65.36 | 35.85 | 46.19 | 23.67 | 43.61 | 56.27 | 28.66 |
| Kayetpara Union | 56.63 | 67.60 | 45.28 | 69.69 | 83.36 | 55.64 | 31.33 | 39.18 | 23.21 | 37.61 | 47.27 | 27.68 |
| Murapara Union | 59.60 | 69.70 | 48.26 | 73.88 | 86.22 | 60.02 | 33.92 | 42.85 | 23.89 | 40.72 | 51.77 | 28.32 |
| Rupganj Union | 60.02 | 70.41 | 48.72 | 73.44 | 86.33 | 59.55 | 34.92 | 43.70 | 25.37 | 41.85 | 52.72 | 30.15 |
| Sonargaon Upazila | 59.48 | 68.69 | 49.73 | 74.17 | 85.73 | 61.97 | 36.67 | 44.57 | 28.30 | 44.79 | 54.71 | 34.34 |
| Rural | 58.63 | 68.14 | 48.60 | 73.27 | 85.30 | 60.66 | 36.17 | 44.05 | 27.86 | 44.21 | 54.16 | 33.77 |
| Urban | 63.00 | 70.91 | 54.46 | 77.84 | 87.47 | 67.42 | 38.74 | 46.71 | 30.15 | 47.19 | 56.92 | 36.69 |
| Sonargaon Paurashava | 62.96 | 69.52 | 55.85 | 79.11 | 87.06 | 70.44 | 40.47 | 47.27 | 33.10 | 50.26 | 58.62 | 41.14 |
| Ward No. 01 | 59.81 | 68.57 | 51.22 | 74.66 | 86.17 | 63.58 | 37.02 | 44.97 | 29.23 | 46.08 | 56.55 | 36.01 |
| Ward No. 02 | 61.19 | 64.47 | 56.42 | 75.62 | 79.86 | 69.49 | 32.41 | 35.48 | 27.95 | 40.02 | 43.93 | 34.35 |
| Ward No. 03 | 68.63 | 76.12 | 60.02 | 83.09 | 90.92 | 73.79 | 44.71 | 54.14 | 33.86 | 53.86 | 64.37 | 41.37 |
| Ward No. 04 | 59.20 | 64.19 | 54.03 | 74.90 | 81.74 | 67.93 | 35.94 | 41.31 | 30.37 | 45.50 | 52.70 | 38.19 |
| Ward No. 05 | 64.77 | 72.24 | 57.29 | 79.31 | 89.10 | 69.66 | 39.34 | 46.28 | 32.39 | 47.79 | 56.53 | 39.18 |
| Ward No. 06 | 62.32 | 69.72 | 54.71 | 77.32 | 86.58 | 67.80 | 43.25 | 50.41 | 35.87 | 51.16 | 60.14 | 41.93 |
| Ward No. 07 | 59.92 | 71.50 | 49.30 | 78.84 | 89.72 | 67.95 | 38.88 | 50.49 | 28.24 | 51.10 | 63.27 | 38.91 |
| Ward No. 08 | 66.76 | 70.50 | 62.69 | 85.94 | 91.70 | 79.85 | 50.70 | 56.45 | 44.47 | 64.05 | 72.35 | 55.29 |
| Ward No. 09 | 59.87 | 66.35 | 53.29 | 76.00 | 85.48 | 66.68 | 36.88 | 42.53 | 31.14 | 45.74 | 53.56 | 38.06 |
| Baidyer Bazar | 58.05 | 66.56 | 49.49 | 73.27 | 84.21 | 62.33 | 36.94 | 43.14 | 30.69 | 45.49 | 53.27 | 37.71 |
| Baradi Union | 51.99 | 60.66 | 44.10 | 66.47 | 79.20 | 55.43 | 34.95 | 40.48 | 29.91 | 41.60 | 49.38 | 34.86 |
| Jampur Union | 55.64 | 66.65 | 44.21 | 69.56 | 83.71 | 55.01 | 30.71 | 39.11 | 21.99 | 37.72 | 48.40 | 26.73 |
| Kanchpur Union | 66.13 | 73.50 | 57.67 | 80.25 | 89.16 | 70.04 | 38.07 | 46.87 | 27.98 | 45.78 | 56.45 | 33.55 |
| Mograpara Union | 63.25 | 71.57 | 54.84 | 79.25 | 88.69 | 69.54 | 43.01 | 50.99 | 34.95 | 52.89 | 62.14 | 43.37 |
| Noagaon Union | 49.94 | 60.96 | 39.82 | 63.83 | 78.55 | 50.54 | 33.35 | 38.90 | 28.26 | 38.52 | 46.06 | 31.72 |
| Pirojpur Union | 63.76 | 73.24 | 51.91 | 78.51 | 89.11 | 64.92 | 42.60 | 51.26 | 31.78 | 51.79 | 61.78 | 38.99 |
| Sadipur Union | 54.48 | 66.38 | 41.93 | 68.71 | 84.14 | 52.64 | 30.19 | 39.33 | 20.54 | 37.78 | 49.52 | 25.56 |
| Sanmandi Union | 54.73 | 64.45 | 45.17 | 68.41 | 81.35 | 55.96 | 32.38 | 39.98 | 24.90 | 39.55 | 49.60 | 29.88 |
| Shambhupura Union | 56.29 | 64.11 | 49.04 | 71.59 | 83.39 | 61.17 | 37.90 | 43.09 | 33.10 | 47.60 | 55.44 | 40.67 |

Table P16 Population Aged 15 Years and above having Account in Financial Institution (Bank/Insurance/ Micro-credit/Post office etc.) and Mobile Banking Account by Sex, Metro Thana, Paurashava, Union and Location, 2022

(In Percent)

| Metro Thana, Paurashava, Union and Location | Having Account in Financial Institution (Bank/Insurance/ Micro-credit/Post office etc.) | | | Having Mobile Banking Account | | |
|---|---|--------------|--------------|-------------------------------|--------------|--------------|
| | Total | Male | Female | Total | Male | Female |
| 1 | 2 | 3 | 4 | 5 | 6 | 7 |
| Narayanganj | 23.44 | 28.61 | 17.96 | 36.92 | 48.67 | 24.46 |
| Rural | 22.41 | 27.54 | 16.97 | 35.53 | 47.44 | 22.89 |
| Urban | 24.94 | 30.15 | 19.40 | 38.94 | 50.46 | 26.72 |
| Narayanganj City Corporation | 26.43 | 31.76 | 20.78 | 40.55 | 51.68 | 28.74 |
| Bandar Thana | 22.37 | 26.69 | 17.96 | 35.13 | 46.81 | 23.22 |
| Ward No. 19 | 21.70 | 26.95 | 16.11 | 30.75 | 42.92 | 17.77 |
| Ward No. 20 | 22.34 | 24.74 | 20.02 | 32.27 | 41.80 | 23.10 |
| Ward No. 21 | 24.33 | 27.31 | 21.22 | 33.68 | 44.17 | 22.77 |
| Ward No. 22 | 24.59 | 29.66 | 19.46 | 33.30 | 45.16 | 21.29 |
| Ward No. 23 | 18.84 | 23.48 | 14.11 | 33.58 | 44.89 | 22.03 |
| Ward No. 24 | 19.85 | 23.10 | 16.67 | 38.78 | 51.64 | 26.18 |
| Ward No. 25 | 19.27 | 24.42 | 14.12 | 39.77 | 53.69 | 25.87 |
| Ward No. 26 | 26.18 | 31.72 | 20.52 | 41.23 | 53.66 | 28.56 |
| Ward No. 27 | 24.82 | 29.91 | 19.26 | 40.71 | 52.86 | 27.46 |
| Narayanganj Sadar Thana | 27.53 | 33.09 | 21.56 | 42.02 | 52.96 | 30.28 |
| Ward No. 01 | 28.81 | 33.72 | 23.82 | 47.81 | 57.94 | 37.51 |
| Ward No. 02 | 25.95 | 31.95 | 19.54 | 40.39 | 51.61 | 28.42 |
| Ward No. 03 | 28.59 | 33.25 | 23.14 | 38.85 | 48.49 | 27.59 |
| Ward No. 04 | 27.15 | 33.39 | 20.31 | 40.78 | 51.54 | 29.01 |
| Ward No. 05 | 25.40 | 31.72 | 19.19 | 40.92 | 52.12 | 29.91 |
| Ward No. 06 | 21.68 | 26.33 | 16.85 | 37.42 | 47.40 | 27.07 |
| Ward No. 07 | 35.95 | 42.54 | 29.25 | 56.01 | 66.72 | 45.09 |
| Ward No. 08 | 19.66 | 24.49 | 14.62 | 46.26 | 57.52 | 34.51 |
| Ward No. 09 | 26.05 | 32.45 | 18.69 | 37.78 | 49.93 | 23.80 |
| Ward No. 10 | 26.12 | 31.24 | 19.85 | 48.50 | 61.22 | 32.94 |
| Ward No. 11 | 27.22 | 33.40 | 20.13 | 47.77 | 61.40 | 32.15 |
| Ward No. 12 | 30.97 | 36.86 | 24.65 | 39.46 | 51.10 | 26.94 |
| Ward No. 13 | 36.47 | 44.53 | 28.18 | 44.16 | 56.53 | 31.44 |
| Ward No. 14 | 30.60 | 36.97 | 23.65 | 35.61 | 46.71 | 23.52 |
| Ward No. 15 | 36.89 | 45.27 | 27.74 | 33.30 | 45.59 | 19.87 |
| Ward No. 16 | 22.55 | 26.29 | 18.09 | 36.84 | 46.67 | 25.14 |
| Ward No. 17 | 24.83 | 29.48 | 20.16 | 34.82 | 44.54 | 25.05 |
| Ward No. 18 | 22.00 | 25.42 | 18.53 | 32.53 | 42.03 | 22.91 |
| Araihazar Upazila | 19.42 | 24.51 | 14.44 | 24.24 | 34.55 | 14.17 |
| Rural | 19.54 | 24.63 | 14.61 | 23.71 | 33.73 | 14.02 |
| Urban | 18.93 | 24.00 | 13.76 | 26.41 | 37.81 | 14.82 |

| Metro Thana, Paurashava, Union and Location | Having Account in Financial Institution (Bank/Insurance/ Micro-credit/Post office etc.) | | | Having Mobile Banking Account | | |
|---|---|--------------|--------------|-------------------------------|--------------|--------------|
| | Total | Male | Female | Total | Male | Female |
| 1 | 2 | 3 | 4 | 5 | 6 | 7 |
| Araihazar Paurashava | 26.05 | 31.83 | 20.18 | 34.50 | 47.50 | 21.32 |
| Ward No. 01 | 23.38 | 31.09 | 16.18 | 32.62 | 46.16 | 19.98 |
| Ward No. 02 | 33.65 | 38.11 | 29.35 | 30.81 | 42.68 | 19.37 |
| Ward No. 03 | 16.86 | 19.57 | 14.14 | 26.19 | 38.51 | 13.83 |
| Ward No. 04 | 18.91 | 26.04 | 11.75 | 31.69 | 44.77 | 18.55 |
| Ward No. 05 | 19.84 | 22.50 | 16.85 | 33.19 | 47.42 | 17.17 |
| Ward No. 06 | 19.57 | 25.60 | 13.38 | 32.09 | 44.63 | 19.22 |
| Ward No. 07 | 22.73 | 27.36 | 18.04 | 28.56 | 40.21 | 16.73 |
| Ward No. 08 | 37.82 | 46.99 | 28.51 | 44.36 | 57.81 | 30.69 |
| Ward No. 09 | 33.11 | 38.93 | 27.47 | 38.66 | 51.61 | 26.13 |
| Gopaldi Paurashava | 14.07 | 18.74 | 9.29 | 20.11 | 30.18 | 9.81 |
| Ward No. 01 | 17.73 | 22.15 | 12.59 | 23.93 | 36.96 | 8.80 |
| Ward No. 02 | 13.21 | 15.80 | 10.65 | 18.34 | 27.56 | 9.27 |
| Ward No. 03 | 18.20 | 22.67 | 13.83 | 26.28 | 37.49 | 15.29 |
| Ward No. 04 | 8.49 | 12.24 | 4.63 | 17.79 | 27.15 | 8.16 |
| Ward No. 05 | 15.69 | 21.70 | 9.66 | 20.28 | 29.18 | 11.37 |
| Ward No. 06 | 23.64 | 33.76 | 13.67 | 27.96 | 42.14 | 13.99 |
| Ward No. 07 | 5.99 | 8.80 | 3.18 | 11.50 | 17.75 | 5.23 |
| Ward No. 08 | 10.11 | 13.67 | 6.50 | 16.96 | 24.61 | 9.21 |
| Ward No. 09 | 11.42 | 14.55 | 8.36 | 14.82 | 21.95 | 7.87 |
| Bishnandi Union | 16.91 | 20.40 | 13.74 | 19.46 | 27.27 | 12.37 |
| Brahmandi Union | 20.38 | 25.97 | 14.87 | 27.45 | 39.54 | 15.52 |
| Duptara Union | 21.74 | 28.19 | 14.68 | 26.01 | 37.85 | 13.07 |
| Fatehpur Union | 15.58 | 18.92 | 12.17 | 22.13 | 30.90 | 13.16 |
| Hajjadi Union | 22.29 | 26.49 | 18.46 | 25.82 | 36.13 | 16.42 |
| Kalapaharia Union | 19.47 | 24.11 | 15.67 | 19.20 | 25.05 | 14.40 |
| Khakkanda Union | 14.71 | 19.11 | 11.04 | 20.97 | 29.31 | 14.00 |
| Mahmudpur Union | 16.94 | 22.93 | 11.23 | 22.95 | 33.05 | 13.33 |
| Satgram Union | 23.13 | 29.00 | 16.72 | 25.05 | 36.29 | 12.78 |
| Uchitpur Union | 16.22 | 19.03 | 13.74 | 22.27 | 29.66 | 15.72 |
| Bandar Upazila | 24.57 | 28.77 | 20.31 | 34.50 | 45.86 | 22.98 |
| Rural | 24.29 | 28.68 | 19.80 | 34.54 | 46.15 | 22.68 |
| Urban | 27.58 | 29.80 | 25.54 | 34.03 | 42.63 | 26.11 |
| Bandar Union | 26.91 | 29.66 | 24.28 | 33.97 | 44.00 | 24.40 |
| Dhamgar Union | 24.30 | 29.43 | 19.08 | 32.83 | 44.21 | 21.23 |
| Kalagachhia Union | 22.33 | 26.44 | 18.42 | 30.22 | 40.45 | 20.51 |
| Madanpur Union | 25.99 | 31.25 | 19.70 | 44.57 | 57.93 | 28.61 |
| Musapur Union | 23.76 | 27.22 | 20.38 | 31.23 | 41.89 | 20.80 |
| Narayanganj Sadar Upazila | 21.94 | 26.70 | 16.75 | 39.68 | 51.49 | 26.81 |
| Rural | 21.69 | 26.53 | 16.33 | 40.10 | 51.91 | 27.06 |
| Urban | 24.07 | 28.14 | 20.08 | 36.15 | 47.66 | 24.84 |

| Metro Thana, Paurashava, Union and Location | Having Account in Financial Institution (Bank/Insurance/ Micro-credit/Post office etc.) | | | Having Mobile Banking Account | | |
|---|---|--------------|--------------|-------------------------------|--------------|--------------|
| | Total | Male | Female | Total | Male | Female |
| 1 | 2 | 3 | 4 | 5 | 6 | 7 |
| Alirtek Union | 26.00 | 28.97 | 23.26 | 34.00 | 44.05 | 24.74 |
| Baktabali Union | 24.45 | 26.71 | 22.33 | 31.41 | 40.86 | 22.54 |
| Enayetnagar Union | 20.57 | 25.41 | 15.18 | 42.16 | 54.18 | 28.79 |
| Fatullah Union | 21.67 | 26.56 | 16.20 | 43.25 | 55.60 | 29.44 |
| Gognagar Union | 25.18 | 29.83 | 20.48 | 36.97 | 48.43 | 25.37 |
| Kashipur Union | 21.56 | 26.49 | 16.18 | 37.65 | 49.04 | 25.22 |
| Kutubpur Union | 22.16 | 27.18 | 16.64 | 38.30 | 50.00 | 25.43 |
| Rupganj Upazila | 22.98 | 28.60 | 16.85 | 37.16 | 50.25 | 22.88 |
| Rural | 23.79 | 29.60 | 17.53 | 36.87 | 50.15 | 22.54 |
| Urban | 21.84 | 27.21 | 15.89 | 37.57 | 50.40 | 23.37 |
| Kanchan Paurashava | 28.57 | 35.69 | 21.40 | 38.73 | 53.11 | 24.22 |
| Ward No. 01 | 30.53 | 35.94 | 25.48 | 32.84 | 46.23 | 20.34 |
| Ward No. 02 | 26.62 | 30.06 | 23.37 | 34.19 | 47.44 | 21.66 |
| Ward No. 03 | 35.47 | 41.70 | 28.45 | 47.05 | 60.97 | 31.38 |
| Ward No. 04 | 30.25 | 39.27 | 22.28 | 39.74 | 52.62 | 28.36 |
| Ward No. 05 | 23.95 | 31.03 | 16.89 | 38.92 | 53.58 | 24.29 |
| Ward No. 06 | 26.45 | 36.43 | 15.58 | 39.98 | 54.67 | 23.96 |
| Ward No. 07 | 28.77 | 35.49 | 21.84 | 39.71 | 55.08 | 23.88 |
| Ward No. 08 | 24.80 | 34.07 | 15.23 | 33.51 | 47.91 | 18.65 |
| Ward No. 09 | 35.96 | 41.11 | 30.28 | 43.55 | 59.41 | 26.04 |
| Taraba Paurashava | 19.25 | 23.96 | 13.92 | 37.66 | 49.94 | 23.79 |
| Ward No. 01 | 15.99 | 19.69 | 11.76 | 25.53 | 35.23 | 14.42 |
| Ward No. 02 | 16.57 | 23.69 | 8.80 | 27.06 | 38.03 | 15.10 |
| Ward No. 03 | 16.81 | 21.72 | 11.74 | 32.18 | 45.34 | 18.57 |
| Ward No. 04 | 23.22 | 29.56 | 16.09 | 39.47 | 52.39 | 24.96 |
| Ward No. 05 | 18.30 | 22.67 | 12.99 | 41.41 | 52.92 | 27.46 |
| Ward No. 06 | 21.67 | 26.35 | 16.17 | 44.69 | 58.63 | 28.27 |
| Ward No. 07 | 16.02 | 19.21 | 12.45 | 31.77 | 42.04 | 20.31 |
| Ward No. 08 | 20.98 | 26.10 | 15.13 | 32.06 | 43.06 | 19.45 |
| Ward No. 09 | 19.14 | 23.51 | 14.27 | 40.63 | 53.15 | 26.65 |
| Bholaba Union | 26.64 | 31.47 | 22.29 | 30.97 | 41.67 | 21.34 |
| Bhulta Union | 23.84 | 30.24 | 16.39 | 39.07 | 52.35 | 23.64 |
| Daudpur Union | 28.84 | 34.16 | 23.62 | 39.80 | 51.99 | 27.85 |
| Golakandail Union | 21.28 | 27.58 | 13.83 | 42.24 | 56.77 | 25.09 |
| Kayetpara Union | 20.03 | 24.93 | 15.01 | 30.17 | 42.49 | 17.52 |
| Murapara Union | 24.46 | 31.27 | 16.80 | 35.73 | 49.39 | 20.41 |
| Rupganj Union | 28.13 | 34.74 | 21.01 | 33.52 | 46.92 | 19.07 |
| Sonargaon Upazila | 24.36 | 29.75 | 18.67 | 36.16 | 47.95 | 23.71 |
| Rural | 24.20 | 29.57 | 18.58 | 34.80 | 46.60 | 22.41 |
| Urban | 24.99 | 30.47 | 19.07 | 41.72 | 53.39 | 29.10 |

| Metro Thana, Paurashava, Union and Location | Having Account in Financial Institution (Bank/Insurance/ Micro-credit/Post office etc.) | | | Having Mobile Banking Account | | |
|---|---|--------------|--------------|-------------------------------|--------------|--------------|
| | Total | Male | Female | Total | Male | Female |
| 1 | 2 | 3 | 4 | 5 | 6 | 7 |
| Sonargaon Paurashava | 29.07 | 34.60 | 23.05 | 43.30 | 54.69 | 30.89 |
| Ward No. 01 | 27.70 | 36.68 | 19.06 | 38.97 | 53.63 | 24.87 |
| Ward No. 02 | 23.44 | 25.56 | 20.37 | 48.66 | 58.75 | 34.07 |
| Ward No. 03 | 24.86 | 30.61 | 18.02 | 52.63 | 65.39 | 37.46 |
| Ward No. 04 | 23.38 | 26.56 | 20.15 | 35.67 | 42.63 | 28.59 |
| Ward No. 05 | 33.70 | 38.98 | 28.50 | 43.12 | 51.76 | 34.61 |
| Ward No. 06 | 32.24 | 36.31 | 28.06 | 44.20 | 56.83 | 31.22 |
| Ward No. 07 | 28.85 | 38.03 | 19.67 | 37.33 | 49.93 | 24.72 |
| Ward No. 08 | 37.22 | 45.68 | 28.29 | 46.77 | 57.36 | 35.58 |
| Ward No. 09 | 29.57 | 32.82 | 26.38 | 32.73 | 41.97 | 23.64 |
| Baidyer Bazar | 22.91 | 24.93 | 20.89 | 31.30 | 39.92 | 22.68 |
| Baradi Union | 22.76 | 26.55 | 19.47 | 28.97 | 37.85 | 21.28 |
| Jampur Union | 24.49 | 30.39 | 18.42 | 30.56 | 43.15 | 17.61 |
| Kanchpur Union | 22.42 | 27.87 | 16.18 | 46.45 | 57.57 | 33.70 |
| Mograpara Union | 28.37 | 35.19 | 21.35 | 37.71 | 49.83 | 25.25 |
| Noagaon Union | 16.67 | 19.99 | 13.67 | 28.36 | 37.89 | 19.76 |
| Pirojpur Union | 29.86 | 36.53 | 21.31 | 36.88 | 50.59 | 19.30 |
| Sadipur Union | 21.24 | 27.89 | 14.31 | 30.54 | 43.79 | 16.74 |
| Sanmandi Union | 19.75 | 23.85 | 15.80 | 30.64 | 42.38 | 19.34 |
| Shambhupura Union | 28.04 | 30.38 | 25.97 | 30.50 | 38.91 | 23.07 |

Table P17 Ethnic Population by Category, Sex, City Corporation and Upazila, 2022

| Category, City Corporation and Upazila | Total | | Male | | Female | |
|--|-------------|---------------|------------|--------------|------------|--------------|
| | Number | Percent | Number | Percent | Number | Percent |
| 1 | 2 | 3 | 4 | 5 | 6 | 7 |
| Narayanganj | 1267 | 100.00 | 716 | 56.51 | 551 | 43.49 |
| Bagdi | 1 | 100.00 | 1 | 100.00 | 0 | 0.00 |
| Barman | 12 | 100.00 | 7 | 58.33 | 5 | 41.67 |
| Bedia | 16 | 100.00 | 8 | 50.00 | 8 | 50.00 |
| Bom | 1 | 100.00 | 1 | 100.00 | 0 | 0.00 |
| Chak | 5 | 100.00 | 0 | 0.00 | 5 | 100.00 |
| Chakma | 438 | 100.00 | 254 | 57.99 | 184 | 42.01 |
| Dalu | 2 | 100.00 | 1 | 50.00 | 1 | 50.00 |
| Garo | 124 | 100.00 | 70 | 56.45 | 54 | 43.55 |
| Gonju | 4 | 100.00 | 2 | 50.00 | 2 | 50.00 |
| Gorait | 1 | 100.00 | 0 | 0.00 | 1 | 100.00 |
| Hajong | 4 | 100.00 | 2 | 50.00 | 2 | 50.00 |
| Ho | 6 | 100.00 | 4 | 66.67 | 2 | 33.33 |
| Khasia/Khasi | 5 | 100.00 | 3 | 60.00 | 2 | 40.00 |
| Khumi | 1 | 100.00 | 0 | 0.00 | 1 | 100.00 |
| Koch | 1 | 100.00 | 1 | 100.00 | 0 | 0.00 |
| Kondo | 6 | 100.00 | 3 | 50.00 | 3 | 50.00 |
| Kora | 6 | 100.00 | 4 | 66.67 | 2 | 33.33 |
| Lusai | 5 | 100.00 | 4 | 80.00 | 1 | 20.00 |
| Mahali | 9 | 100.00 | 5 | 55.56 | 4 | 44.44 |
| Mahato/Kurmi Mahato/Bedia Mahato | 2 | 100.00 | 1 | 50.00 | 1 | 50.00 |
| Marma | 209 | 100.00 | 105 | 50.24 | 104 | 49.76 |
| Monipuri | 16 | 100.00 | 8 | 50.00 | 8 | 50.00 |
| Mro | 5 | 100.00 | 3 | 60.00 | 2 | 40.00 |
| Munda | 2 | 100.00 | 1 | 50.00 | 1 | 50.00 |
| Oraon | 30 | 100.00 | 19 | 63.33 | 11 | 36.67 |
| Pahari/Malpahari | 7 | 100.00 | 1 | 14.29 | 6 | 85.71 |
| Patro | 4 | 100.00 | 0 | 0.00 | 4 | 100.00 |
| Rakhain | 7 | 100.00 | 3 | 42.86 | 4 | 57.14 |
| Saontal | 61 | 100.00 | 36 | 59.02 | 25 | 40.98 |
| Shobor | 1 | 100.00 | 1 | 100.00 | 0 | 0.00 |
| Teli | 1 | 100.00 | 1 | 100.00 | 0 | 0.00 |
| Tonchonga | 8 | 100.00 | 7 | 87.50 | 1 | 12.50 |
| Tripura | 85 | 100.00 | 67 | 78.82 | 18 | 21.18 |
| Turi | 5 | 100.00 | 2 | 40.00 | 3 | 60.00 |
| Others | 177 | 100.00 | 91 | 51.41 | 86 | 48.59 |
| Narayanganj City Corporation | 420 | 100.00 | 235 | 55.95 | 185 | 44.05 |
| Bagdi | 1 | 100.00 | 1 | 100.00 | 0 | 0.00 |
| Barman | 3 | 100.00 | 2 | 66.67 | 1 | 33.33 |
| Bom | 1 | 100.00 | 1 | 100.00 | 0 | 0.00 |

| Category, City Corporation and Upazila | Total | | Male | | Female | |
|--|------------|---------------|------------|--------------|-----------|--------------|
| | Number | Percent | Number | Percent | Number | Percent |
| 1 | 2 | 3 | 4 | 5 | 6 | 7 |
| Chak | 1 | 100.00 | 0 | 0.00 | 1 | 100.00 |
| Chakma | 193 | 100.00 | 108 | 55.96 | 85 | 44.04 |
| Dalu | 2 | 100.00 | 1 | 50.00 | 1 | 50.00 |
| Garo | 45 | 100.00 | 22 | 48.89 | 23 | 51.11 |
| Gorait | 1 | 100.00 | 0 | 0.00 | 1 | 100.00 |
| Hajong | 1 | 100.00 | 1 | 100.00 | 0 | 0.00 |
| Ho | 3 | 100.00 | 2 | 66.67 | 1 | 33.33 |
| Khasia/Khasi | 2 | 100.00 | 1 | 50.00 | 1 | 50.00 |
| Kora | 6 | 100.00 | 4 | 66.67 | 2 | 33.33 |
| Mahali | 8 | 100.00 | 5 | 62.50 | 3 | 37.50 |
| Mahato/Kurmi Mahato/Bedia Mahato | 1 | 100.00 | 1 | 100.00 | 0 | 0.00 |
| Marma | 52 | 100.00 | 29 | 55.77 | 23 | 44.23 |
| Monipuri | 6 | 100.00 | 4 | 66.67 | 2 | 33.33 |
| Oraon | 12 | 100.00 | 6 | 50.00 | 6 | 50.00 |
| Pahari/Malpahari | 3 | 100.00 | 0 | 0.00 | 3 | 100.00 |
| Patro | 3 | 100.00 | 0 | 0.00 | 3 | 100.00 |
| Rakhain | 5 | 100.00 | 2 | 40.00 | 3 | 60.00 |
| Saontal | 7 | 100.00 | 5 | 71.43 | 2 | 28.57 |
| Shobor | 1 | 100.00 | 1 | 100.00 | 0 | 0.00 |
| Teli | 1 | 100.00 | 1 | 100.00 | 0 | 0.00 |
| Tonchonga | 4 | 100.00 | 3 | 75.00 | 1 | 25.00 |
| Tripura | 26 | 100.00 | 20 | 76.92 | 6 | 23.08 |
| Turi | 1 | 100.00 | 0 | 0.00 | 1 | 100.00 |
| Others | 31 | 100.00 | 15 | 48.39 | 16 | 51.61 |
| Araihazar Upazila | 22 | 100.00 | 19 | 86.36 | 3 | 13.64 |
| Chakma | 10 | 100.00 | 10 | 100.00 | 0 | 0.00 |
| Garo | 4 | 100.00 | 4 | 100.00 | 0 | 0.00 |
| Hajong | 2 | 100.00 | 0 | 0.00 | 2 | 100.00 |
| Marma | 1 | 100.00 | 1 | 100.00 | 0 | 0.00 |
| Tripura | 1 | 100.00 | 1 | 100.00 | 0 | 0.00 |
| Others | 4 | 100.00 | 3 | 75.00 | 1 | 25.00 |
| Bandar Upazila | 153 | 100.00 | 84 | 54.90 | 69 | 45.10 |
| Chakma | 13 | 100.00 | 9 | 69.23 | 4 | 30.77 |
| Garo | 4 | 100.00 | 4 | 100.00 | 0 | 0.00 |
| Khasia/Khasi | 1 | 100.00 | 1 | 100.00 | 0 | 0.00 |
| Marma | 9 | 100.00 | 6 | 66.67 | 3 | 33.33 |
| Monipuri | 1 | 100.00 | 1 | 100.00 | 0 | 0.00 |
| Pahari/Malpahari | 1 | 100.00 | 0 | 0.00 | 1 | 100.00 |
| Rakhain | 1 | 100.00 | 1 | 100.00 | 0 | 0.00 |
| Others | 123 | 100.00 | 62 | 50.41 | 61 | 49.59 |
| Narayanganj Sadar Upazila | 168 | 100.00 | 110 | 65.48 | 58 | 34.52 |
| Barman | 4 | 100.00 | 2 | 50.00 | 2 | 50.00 |
| Chak | 4 | 100.00 | 0 | 0.00 | 4 | 100.00 |

| Category, City Corporation and Upazila | Total | | Male | | Female | |
|--|------------|---------------|------------|--------------|------------|--------------|
| | Number | Percent | Number | Percent | Number | Percent |
| 1 | 2 | 3 | 4 | 5 | 6 | 7 |
| Chakma | 16 | 100.00 | 11 | 68.75 | 5 | 31.25 |
| Garo | 22 | 100.00 | 13 | 59.09 | 9 | 40.91 |
| Gonju | 3 | 100.00 | 2 | 66.67 | 1 | 33.33 |
| Mahali | 1 | 100.00 | 0 | 0.00 | 1 | 100.00 |
| Marma | 65 | 100.00 | 52 | 80.00 | 13 | 20.00 |
| Monipuri | 4 | 100.00 | 1 | 25.00 | 3 | 75.00 |
| Mro | 1 | 100.00 | 1 | 100.00 | 0 | 0.00 |
| Munda | 2 | 100.00 | 1 | 50.00 | 1 | 50.00 |
| Oraon | 6 | 100.00 | 2 | 33.33 | 4 | 66.67 |
| Pahari/Malpahari | 2 | 100.00 | 1 | 50.00 | 1 | 50.00 |
| Patro | 1 | 100.00 | 0 | 0.00 | 1 | 100.00 |
| Saontal | 7 | 100.00 | 3 | 42.86 | 4 | 57.14 |
| Tonchonga | 3 | 100.00 | 3 | 100.00 | 0 | 0.00 |
| Tripura | 12 | 100.00 | 10 | 83.33 | 2 | 16.67 |
| Turi | 2 | 100.00 | 1 | 50.00 | 1 | 50.00 |
| Others | 13 | 100.00 | 7 | 53.85 | 6 | 46.15 |
| Rupganj Upazila | 239 | 100.00 | 121 | 50.63 | 118 | 49.37 |
| Barman | 5 | 100.00 | 3 | 60.00 | 2 | 40.00 |
| Chakma | 36 | 100.00 | 26 | 72.22 | 10 | 27.78 |
| Garo | 30 | 100.00 | 16 | 53.33 | 14 | 46.67 |
| Gonju | 1 | 100.00 | 0 | 0.00 | 1 | 100.00 |
| Hajong | 1 | 100.00 | 1 | 100.00 | 0 | 0.00 |
| Ho | 1 | 100.00 | 0 | 0.00 | 1 | 100.00 |
| Mahato/Kurmi Mahato/Bedia Mahato | 1 | 100.00 | 0 | 0.00 | 1 | 100.00 |
| Marma | 80 | 100.00 | 16 | 20.00 | 64 | 80.00 |
| Mro | 4 | 100.00 | 2 | 50.00 | 2 | 50.00 |
| Oraon | 9 | 100.00 | 8 | 88.89 | 1 | 11.11 |
| Pahari/Malpahari | 1 | 100.00 | 0 | 0.00 | 1 | 100.00 |
| Rakhain | 1 | 100.00 | 0 | 0.00 | 1 | 100.00 |
| Saontal | 39 | 100.00 | 22 | 56.41 | 17 | 43.59 |
| Tonchonga | 1 | 100.00 | 1 | 100.00 | 0 | 0.00 |
| Tripura | 26 | 100.00 | 24 | 92.31 | 2 | 7.69 |
| Others | 3 | 100.00 | 2 | 66.67 | 1 | 33.33 |
| Sonargaon Upazila | 265 | 100.00 | 147 | 55.47 | 118 | 44.53 |
| Bedia | 16 | 100.00 | 8 | 50.00 | 8 | 50.00 |
| Chakma | 170 | 100.00 | 90 | 52.94 | 80 | 47.06 |
| Garo | 19 | 100.00 | 11 | 57.89 | 8 | 42.11 |
| Ho | 2 | 100.00 | 2 | 100.00 | 0 | 0.00 |
| Khasia/Khasi | 2 | 100.00 | 1 | 50.00 | 1 | 50.00 |
| Khumi | 1 | 100.00 | 0 | 0.00 | 1 | 100.00 |
| Koch | 1 | 100.00 | 1 | 100.00 | 0 | 0.00 |
| Kondo | 6 | 100.00 | 3 | 50.00 | 3 | 50.00 |

| Category, City Corporation and Upazila | Total | | Male | | Female | |
|--|--------|---------|--------|---------|--------|---------|
| | Number | Percent | Number | Percent | Number | Percent |
| 1 | 2 | 3 | 4 | 5 | 6 | 7 |
| Lusai | 5 | 100.00 | 4 | 80.00 | 1 | 20.00 |
| Marma | 2 | 100.00 | 1 | 50.00 | 1 | 50.00 |
| Monipuri | 5 | 100.00 | 2 | 40.00 | 3 | 60.00 |
| Oraon | 3 | 100.00 | 3 | 100.00 | 0 | 0.00 |
| Saontal | 8 | 100.00 | 6 | 75.00 | 2 | 25.00 |
| Tripura | 20 | 100.00 | 12 | 60.00 | 8 | 40.00 |
| Turi | 2 | 100.00 | 1 | 50.00 | 1 | 50.00 |
| Others | 3 | 100.00 | 2 | 66.67 | 1 | 33.33 |

Table P18 Household, Population, Household Size (General) and Literacy Rate of City Corporation by Ward, 2022

| City Corporation/Ward | Total Household | Population | | | Household Size (General) | Literacy Rate (7+ yrs.) |
|-------------------------------------|-----------------|---------------|---------------|---------------|--------------------------|-------------------------|
| | | Total | Male | Female | | |
| 1 | 2 | 4 | 5 | 6 | 8 | 9 |
| Total | 255468 | 967887 | 499978 | 467909 | 3.74 | 83.66 |
| Narayanganj City Corporation | 255468 | 967887 | 499978 | 467909 | 3.74 | 83.66 |
| Ward No. 01 | 26808 | 96219 | 48891 | 47328 | 3.57 | 85.92 |
| Ward No. 02 | 13169 | 52650 | 27148 | 25502 | 3.98 | 86.42 |
| Ward No. 03 | 17065 | 71216 | 38923 | 32293 | 3.92 | 85.63 |
| Ward No. 04 | 11314 | 45417 | 23413 | 22004 | 3.80 | 79.73 |
| Ward No. 05 | 6701 | 24111 | 12037 | 12074 | 3.60 | 85.75 |
| Ward No. 06 | 9090 | 31797 | 16241 | 15556 | 3.45 | 79.02 |
| Ward No. 07 | 13515 | 41318 | 20914 | 20404 | 3.08 | 89.17 |
| Ward No. 08 | 18712 | 64882 | 33145 | 31737 | 3.46 | 82.55 |
| Ward No. 09 | 10674 | 42372 | 22593 | 19779 | 3.77 | 83.08 |
| Ward No. 10 | 6269 | 23364 | 12696 | 10668 | 3.63 | 82.14 |
| Ward No. 11 | 8276 | 31973 | 16961 | 15012 | 3.86 | 83.37 |
| Ward No. 12 | 10845 | 43059 | 22452 | 20607 | 3.94 | 83.32 |
| Ward No. 13 | 12435 | 46137 | 23650 | 22487 | 3.70 | 90.73 |
| Ward No. 14 | 8205 | 31390 | 16287 | 15103 | 3.83 | 88.10 |
| Ward No. 15 | 4178 | 16862 | 8841 | 8021 | 4.15 | 86.11 |
| Ward No. 16 | 7961 | 32124 | 17403 | 14721 | 4.13 | 83.86 |
| Ward No. 17 | 7191 | 29151 | 14627 | 14524 | 4.06 | 82.77 |
| Ward No. 18 | 9228 | 34612 | 17392 | 17220 | 3.77 | 75.80 |
| Ward No. 19 | 3760 | 15423 | 8022 | 7401 | 4.01 | 81.05 |
| Ward No. 20 | 5114 | 19795 | 9844 | 9951 | 3.85 | 80.20 |
| Ward No. 21 | 7289 | 28783 | 14747 | 14036 | 3.83 | 80.85 |
| Ward No. 22 | 11860 | 45840 | 23198 | 22642 | 3.89 | 84.42 |
| Ward No. 23 | 9205 | 35574 | 18039 | 17535 | 3.88 | 77.10 |
| Ward No. 24 | 5816 | 22375 | 11173 | 11202 | 3.83 | 81.51 |
| Ward No. 25 | 3516 | 14292 | 7321 | 6971 | 3.88 | 82.01 |
| Ward No. 26 | 2144 | 8026 | 4084 | 3942 | 3.72 | 84.26 |
| Ward No. 27 | 5128 | 19125 | 9936 | 9189 | 3.65 | 79.79 |

Table P19 Household, Population, Household Size (General) and Literacy Rate of City Corporation by Thana, 2022

| City Corporation/Thana | Total Household | Population | | | Household Size (General) | Literacy Rate (7+ yrs.) |
|-------------------------------------|-----------------|---------------|---------------|---------------|--------------------------|-------------------------|
| | | Total | Male | Female | | |
| 1 | 2 | 4 | 5 | 6 | 8 | 9 |
| Total | 255468 | 967887 | 499978 | 467909 | 3.74 | 83.66 |
| Narayanganj City Corporation | 255468 | 967887 | 499978 | 467909 | 3.74 | 83.66 |
| Bandar Thana | 53832 | 209233 | 106364 | 102869 | 3.85 | 81.13 |
| Narayanganj Sadar Thana | 201636 | 758654 | 393614 | 365040 | 3.71 | 84.35 |

Table P20 Household, Population, Household Size (General) and Literacy Rate by Paurashava, 2022

| Paurashava/Ward | Total Household | Population | | | Household Size (General) | Literacy Rate (7+ yrs.) |
|----------------------------------|-----------------|----------------|----------------|----------------|--------------------------|-------------------------|
| | | Total | Male | Female | | |
| 1 | 2 | 3 | 4 | 5 | 6 | 7 |
| Narayanganj | | | | | | |
| Total | 1023175 | 3908898 | 2016364 | 1892534 | 3.78 | 79.24 |
| Araihazar Upazila | 111040 | 467514 | 233585 | 233929 | 4.15 | 69.34 |
| Araihazar Paurashava | 9076 | 38433 | 19261 | 19172 | 4.13 | 76.82 |
| Ward No. 01 | 730 | 3040 | 1518 | 1522 | 4.17 | 81.79 |
| Ward No. 02 | 662 | 2763 | 1378 | 1385 | 4.18 | 70.43 |
| Ward No. 03 | 642 | 2739 | 1352 | 1387 | 4.13 | 65.07 |
| Ward No. 04 | 978 | 4161 | 2070 | 2091 | 4.16 | 77.95 |
| Ward No. 05 | 1292 | 5511 | 2876 | 2635 | 4.14 | 73.23 |
| Ward No. 06 | 1085 | 4438 | 2257 | 2181 | 4.07 | 73.56 |
| Ward No. 07 | 950 | 3667 | 1847 | 1820 | 3.87 | 72.00 |
| Ward No. 08 | 1655 | 7511 | 3704 | 3807 | 4.19 | 86.32 |
| Ward No. 09 | 1082 | 4603 | 2259 | 2344 | 4.25 | 79.05 |
| Gopaldi Paurashava | 10965 | 47720 | 24236 | 23484 | 4.30 | 68.61 |
| Ward No. 01 | 1886 | 7929 | 4162 | 3767 | 4.26 | 70.17 |
| Ward No. 02 | 1291 | 5268 | 2629 | 2639 | 4.09 | 70.65 |
| Ward No. 03 | 849 | 4116 | 2156 | 1960 | 4.41 | 73.32 |
| Ward No. 04 | 1399 | 6219 | 3235 | 2984 | 4.40 | 67.22 |
| Ward No. 05 | 962 | 4128 | 2084 | 2044 | 4.28 | 72.23 |
| Ward No. 06 | 1450 | 6346 | 3162 | 3184 | 4.32 | 81.06 |
| Ward No. 07 | 1306 | 5467 | 2729 | 2738 | 4.18 | 58.56 |
| Ward No. 08 | 1067 | 4691 | 2358 | 2333 | 4.41 | 57.34 |
| Ward No. 09 | 755 | 3556 | 1721 | 1835 | 4.51 | 63.46 |
| Bandar Upazila | 105082 | 414001 | 210219 | 203782 | 3.88 | 79.84 |
| Narayanganj Sadar Upazila | 476148 | 1770734 | 921972 | 848762 | 3.68 | 82.21 |
| Rupganj Upazila | 188226 | 704828 | 367008 | 337820 | 3.71 | 78.70 |
| Kanchan Paurashava | 14886 | 58017 | 29416 | 28601 | 3.84 | 78.95 |
| Ward No. 01 | 1361 | 5318 | 2649 | 2669 | 3.83 | 77.35 |
| Ward No. 02 | 1865 | 7066 | 3446 | 3620 | 3.72 | 72.50 |
| Ward No. 03 | 1142 | 4144 | 2159 | 1985 | 3.60 | 82.84 |
| Ward No. 04 | 1852 | 7359 | 3648 | 3711 | 3.88 | 75.05 |
| Ward No. 05 | 2195 | 8570 | 4278 | 4292 | 3.87 | 77.83 |
| Ward No. 06 | 2242 | 9146 | 4828 | 4318 | 3.98 | 86.71 |
| Ward No. 07 | 1771 | 6794 | 3398 | 3396 | 3.76 | 79.57 |
| Ward No. 08 | 1103 | 4625 | 2383 | 2242 | 4.19 | 76.43 |
| Ward No. 09 | 1355 | 4995 | 2627 | 2368 | 3.71 | 81.36 |
| Taraba Paurashava | 57063 | 197658 | 103983 | 93675 | 3.47 | 77.54 |
| Ward No. 01 | 2033 | 7273 | 3840 | 3433 | 3.63 | 78.58 |
| Ward No. 02 | 1858 | 7190 | 3761 | 3429 | 3.87 | 76.38 |
| Ward No. 03 | 5804 | 21937 | 11077 | 10860 | 3.78 | 75.13 |

| Paurashava/Ward | Total Household | Population | | | Household Size (General) | Literacy Rate (7+ yrs.) |
|-----------------------------|-----------------|---------------|---------------|---------------|--------------------------|-------------------------|
| | | Total | Male | Female | | |
| 1 | 2 | 3 | 4 | 5 | 6 | 7 |
| Ward No. 04 | 5342 | 18192 | 9564 | 8628 | 3.43 | 84.33 |
| Ward No. 05 | 7197 | 22829 | 12277 | 10552 | 3.21 | 76.62 |
| Ward No. 06 | 9179 | 29390 | 15645 | 13745 | 3.25 | 80.77 |
| Ward No. 07 | 4714 | 17299 | 9108 | 8191 | 3.64 | 78.04 |
| Ward No. 08 | 5663 | 19083 | 10112 | 8971 | 3.32 | 76.74 |
| Ward No. 09 | 15273 | 54465 | 28599 | 25866 | 3.57 | 75.01 |
| Sonargaon Upazila | 142679 | 551821 | 283580 | 268241 | 3.82 | 78.04 |
| Sonargaon Paurashava | 11514 | 48206 | 25048 | 23158 | 3.95 | 85.45 |
| Ward No. 01 | 1202 | 4653 | 2315 | 2338 | 3.84 | 76.02 |
| Ward No. 02 | 1585 | 7072 | 4157 | 2915 | 3.85 | 88.04 |
| Ward No. 03 | 1804 | 6913 | 3679 | 3234 | 3.73 | 88.69 |
| Ward No. 04 | 634 | 2666 | 1343 | 1323 | 4.14 | 88.46 |
| Ward No. 05 | 924 | 3614 | 1815 | 1799 | 3.80 | 79.76 |
| Ward No. 06 | 796 | 3416 | 1738 | 1678 | 4.20 | 86.01 |
| Ward No. 07 | 1390 | 6259 | 3016 | 3243 | 3.96 | 88.98 |
| Ward No. 08 | 1869 | 7933 | 4133 | 3800 | 4.06 | 89.37 |
| Ward No. 09 | 1310 | 5680 | 2852 | 2828 | 4.18 | 78.48 |

Statistical Table

Household

Table HH 01 General Household by Floor Material of Main Dwelling by Metro Thana, Paurashava and Union, 2022

| Metro Thana, Paurashava and Union | Floor Material | | | | | |
|-------------------------------------|----------------|---|---------------|---|----------------|-----------------|
| | Total | Cement/ Concrete/ Brick/ Terracotta | Tiles/ Mosaic | Wood/ Bamboo/ Mat/ Palm Tree/ Betel Nut Trunk | Soil/Sand/ Mud | Other Materials |
| 1 | 2 | 3 | 4 | 5 | 6 | 7 |
| Number | | | | | | |
| Narayanganj | 990647 | 745415 | 100061 | 11619 | 131193 | 2359 |
| Rural | 585638 | 425953 | 46947 | 7205 | 104447 | 1086 |
| Urban | 405009 | 319462 | 53114 | 4414 | 26746 | 1273 |
| Narayanganj City Corporation | 246983 | 196709 | 43342 | 1980 | 4005 | 947 |
| Bandar Thana | 52667 | 41796 | 7678 | 407 | 2637 | 149 |
| Ward No. 19 | 3704 | 2948 | 345 | 4 | 407 | 0 |
| Ward No. 20 | 5076 | 4238 | 409 | 13 | 416 | 0 |
| Ward No. 21 | 7177 | 5680 | 1360 | 15 | 122 | 0 |
| Ward No. 22 | 11504 | 7966 | 3228 | 80 | 170 | 60 |
| Ward No. 23 | 9004 | 7772 | 913 | 91 | 204 | 24 |
| Ward No. 24 | 5675 | 4634 | 601 | 102 | 319 | 19 |
| Ward No. 25 | 3483 | 2891 | 214 | 54 | 301 | 23 |
| Ward No. 26 | 2081 | 1687 | 89 | 10 | 293 | 2 |
| Ward No. 27 | 4963 | 3980 | 519 | 38 | 405 | 21 |
| Narayanganj Sadar Thana | 194316 | 154913 | 35664 | 1573 | 1368 | 798 |
| Ward No. 01 | 25985 | 19178 | 6624 | 43 | 34 | 106 |
| Ward No. 02 | 12668 | 9296 | 3120 | 90 | 31 | 131 |
| Ward No. 03 | 16014 | 11558 | 4318 | 34 | 35 | 69 |
| Ward No. 04 | 10995 | 7791 | 3082 | 46 | 70 | 6 |
| Ward No. 05 | 6611 | 5487 | 954 | 36 | 112 | 22 |
| Ward No. 06 | 8979 | 8067 | 703 | 90 | 96 | 23 |
| Ward No. 07 | 13042 | 11833 | 1134 | 28 | 44 | 3 |
| Ward No. 08 | 18298 | 16454 | 1512 | 143 | 81 | 108 |
| Ward No. 09 | 10411 | 9106 | 896 | 223 | 109 | 77 |
| Ward No. 10 | 5744 | 5052 | 370 | 82 | 235 | 5 |
| Ward No. 11 | 7809 | 6808 | 825 | 103 | 32 | 41 |
| Ward No. 12 | 10390 | 7688 | 2377 | 205 | 79 | 41 |
| Ward No. 13 | 12062 | 8181 | 3717 | 97 | 6 | 61 |
| Ward No. 14 | 8129 | 6356 | 1645 | 82 | 3 | 43 |
| Ward No. 15 | 3883 | 2715 | 1149 | 10 | 7 | 2 |
| Ward No. 16 | 7145 | 6145 | 879 | 82 | 24 | 15 |
| Ward No. 17 | 7092 | 5375 | 1518 | 83 | 83 | 33 |
| Ward No. 18 | 9059 | 7823 | 841 | 96 | 287 | 12 |
| Araihazar Upazila | 109520 | 59307 | 3472 | 709 | 45915 | 117 |
| Araihazar Paurashava | 8868 | 5524 | 731 | 26 | 2584 | 3 |
| Ward No. 01 | 724 | 410 | 18 | 3 | 293 | 0 |

| Metro Thana, Paurashava and Union | Floor Material | | | | | |
|-----------------------------------|----------------|---|---------------|---|----------------|-----------------|
| | Total | Cement/ Concrete/ Brick/ Terracotta | Tiles/ Mosaic | Wood/ Bamboo/ Mat/ Palm Tree/ Betel Nut Trunk | Soil/Sand/ Mud | Other Materials |
| 1 | 2 | 3 | 4 | 5 | 6 | 7 |
| Ward No. 02 | 658 | 351 | 12 | 2 | 292 | 1 |
| Ward No. 03 | 634 | 309 | 6 | 3 | 315 | 1 |
| Ward No. 04 | 946 | 607 | 13 | 9 | 317 | 0 |
| Ward No. 05 | 1260 | 993 | 19 | 1 | 246 | 1 |
| Ward No. 06 | 1056 | 638 | 35 | 1 | 382 | 0 |
| Ward No. 07 | 921 | 586 | 41 | 2 | 292 | 0 |
| Ward No. 08 | 1611 | 1020 | 407 | 5 | 179 | 0 |
| Ward No. 09 | 1058 | 610 | 180 | 0 | 268 | 0 |
| Gopaldi Paurashava | 10756 | 6122 | 478 | 12 | 4144 | 0 |
| Ward No. 01 | 1764 | 927 | 40 | 0 | 797 | 0 |
| Ward No. 02 | 1274 | 744 | 46 | 1 | 483 | 0 |
| Ward No. 03 | 846 | 478 | 104 | 1 | 263 | 0 |
| Ward No. 04 | 1389 | 813 | 28 | 3 | 545 | 0 |
| Ward No. 05 | 958 | 694 | 24 | 0 | 240 | 0 |
| Ward No. 06 | 1419 | 1000 | 188 | 3 | 228 | 0 |
| Ward No. 07 | 1302 | 616 | 9 | 1 | 676 | 0 |
| Ward No. 08 | 1060 | 458 | 14 | 2 | 586 | 0 |
| Ward No. 09 | 744 | 392 | 25 | 1 | 326 | 0 |
| Bishnandi Union | 10041 | 5869 | 128 | 16 | 4027 | 1 |
| Brahmandi Union | 14140 | 7702 | 448 | 276 | 5668 | 46 |
| Duptara Union | 12939 | 8402 | 393 | 9 | 4123 | 12 |
| Fatehpur Union | 5718 | 2957 | 101 | 0 | 2656 | 4 |
| Haijadi Union | 7957 | 3615 | 122 | 11 | 4204 | 5 |
| Kalapaharia Union | 7340 | 2919 | 83 | 80 | 4239 | 19 |
| Khakkanda Union | 6494 | 3454 | 106 | 4 | 2928 | 2 |
| Mahmudpur Union | 7300 | 3608 | 133 | 7 | 3550 | 2 |
| Satgram Union | 12378 | 6396 | 608 | 265 | 5089 | 20 |
| Uchitpur Union | 5589 | 2739 | 141 | 3 | 2703 | 3 |
| Bandar Upazila | 50379 | 35617 | 3422 | 1012 | 10272 | 56 |
| Bandar Union | 10109 | 7136 | 1105 | 135 | 1724 | 9 |
| Dhamgar Union | 9227 | 6148 | 356 | 439 | 2275 | 9 |
| Kalagachhia Union | 12980 | 9187 | 986 | 159 | 2646 | 2 |
| Madanpur Union | 9589 | 7568 | 644 | 235 | 1112 | 30 |
| Musapur Union | 8474 | 5578 | 331 | 44 | 2515 | 6 |
| Narayanganj Sadar Upazila | 265859 | 223584 | 31332 | 2917 | 7325 | 701 |
| Alirtek Union | 5173 | 3243 | 154 | 314 | 1455 | 7 |
| Baktabali Union | 12675 | 8526 | 472 | 467 | 3190 | 20 |
| Enayetnagar Union | 46528 | 39948 | 5485 | 469 | 459 | 167 |
| Fatullah Union | 66369 | 56035 | 9606 | 314 | 233 | 181 |

| Metro Thana, Paurashava and Union | Floor Material | | | | | |
|-----------------------------------|----------------|---|---------------|---|----------------|-----------------|
| | Total | Cement/ Concrete/ Brick/ Terracotta | Tiles/ Mosaic | Wood/ Bamboo/ Mat/ Palm Tree/ Betel Nut Trunk | Soil/Sand/ Mud | Other Materials |
| 1 | 2 | 3 | 4 | 5 | 6 | 7 |
| Gognagar Union | 7691 | 6009 | 608 | 372 | 680 | 22 |
| Kashipur Union | 37460 | 31575 | 4324 | 522 | 1003 | 36 |
| Kutubpur Union | 89963 | 78248 | 10683 | 459 | 305 | 268 |
| Rupganj Upazila | 181205 | 140150 | 9778 | 2520 | 28407 | 350 |
| Kanchan Paurashava | 14537 | 9552 | 471 | 90 | 4399 | 25 |
| Ward No. 01 | 1358 | 728 | 27 | 7 | 594 | 2 |
| Ward No. 02 | 1843 | 1114 | 30 | 9 | 690 | 0 |
| Ward No. 03 | 1086 | 741 | 40 | 7 | 295 | 3 |
| Ward No. 04 | 1843 | 1101 | 31 | 2 | 695 | 14 |
| Ward No. 05 | 2166 | 1401 | 132 | 2 | 630 | 1 |
| Ward No. 06 | 2156 | 1838 | 122 | 2 | 189 | 5 |
| Ward No. 07 | 1737 | 1263 | 47 | 60 | 367 | 0 |
| Ward No. 08 | 1079 | 581 | 18 | 1 | 479 | 0 |
| Ward No. 09 | 1269 | 785 | 24 | 0 | 460 | 0 |
| Taraba Paurashava | 54497 | 49176 | 2755 | 793 | 1644 | 129 |
| Ward No. 01 | 1919 | 1423 | 20 | 27 | 449 | 0 |
| Ward No. 02 | 1826 | 1596 | 51 | 14 | 160 | 5 |
| Ward No. 03 | 5723 | 5033 | 326 | 110 | 239 | 15 |
| Ward No. 04 | 5202 | 4668 | 293 | 143 | 70 | 28 |
| Ward No. 05 | 6748 | 6008 | 462 | 89 | 177 | 12 |
| Ward No. 06 | 8609 | 8085 | 465 | 0 | 59 | 0 |
| Ward No. 07 | 4606 | 4140 | 102 | 130 | 229 | 5 |
| Ward No. 08 | 5426 | 4931 | 242 | 155 | 84 | 14 |
| Ward No. 09 | 14438 | 13292 | 794 | 125 | 177 | 50 |
| Bholaba Union | 9251 | 4876 | 280 | 23 | 4064 | 8 |
| Bhulta Union | 19697 | 15165 | 1317 | 427 | 2732 | 56 |
| Daudpur Union | 12106 | 7758 | 569 | 10 | 3760 | 9 |
| Golakandail Union | 28422 | 23094 | 2539 | 620 | 2103 | 66 |
| Kayetpara Union | 18971 | 13846 | 531 | 309 | 4257 | 28 |
| Murapara Union | 10562 | 7782 | 428 | 127 | 2215 | 10 |
| Rupganj Union | 13162 | 8901 | 888 | 121 | 3233 | 19 |
| Sonargaon Upazila | 136701 | 90048 | 8715 | 2481 | 35269 | 188 |
| Sonargaon Paurashava | 11098 | 8095 | 1162 | 353 | 1470 | 18 |
| Ward No. 01 | 1197 | 662 | 49 | 109 | 377 | 0 |
| Ward No. 02 | 1496 | 1187 | 135 | 47 | 126 | 1 |
| Ward No. 03 | 1656 | 1454 | 116 | 22 | 62 | 2 |
| Ward No. 04 | 621 | 371 | 28 | 56 | 163 | 3 |
| Ward No. 05 | 914 | 644 | 39 | 25 | 201 | 5 |
| Ward No. 06 | 790 | 631 | 62 | 5 | 90 | 2 |

| Metro Thana, Paurashava and Union | Floor Material | | | | | |
|-------------------------------------|----------------|---|---------------|---|----------------|-----------------|
| | Total | Cement/ Concrete/ Brick/ Terracotta | Tiles/ Mosaic | Wood/ Bamboo/ Mat/ Palm Tree/ Betel Nut Trunk | Soil/Sand/ Mud | Other Materials |
| 1 | 2 | 3 | 4 | 5 | 6 | 7 |
| Ward No. 07 | 1340 | 913 | 251 | 36 | 138 | 2 |
| Ward No. 08 | 1800 | 1213 | 421 | 25 | 141 | 0 |
| Ward No. 09 | 1284 | 1020 | 61 | 28 | 172 | 3 |
| Baidyer Bazar Union | 6908 | 3646 | 372 | 39 | 2844 | 7 |
| Baradi Union | 7758 | 3794 | 191 | 102 | 3671 | 0 |
| Jampur Union | 13797 | 7105 | 593 | 39 | 6025 | 35 |
| Kanchpur Union | 30470 | 25913 | 1792 | 594 | 2117 | 54 |
| Mograpara Union | 10837 | 7064 | 1994 | 326 | 1426 | 27 |
| Noagaon Union | 6100 | 2792 | 82 | 28 | 3198 | 0 |
| Pirojpur Union | 15983 | 12861 | 1405 | 30 | 1671 | 16 |
| Sadipur Union | 14938 | 8859 | 413 | 261 | 5388 | 17 |
| Sanmandi Union | 11211 | 4636 | 546 | 531 | 5489 | 9 |
| Shambhupura Union | 7601 | 5283 | 165 | 178 | 1970 | 5 |
| Percent | | | | | | |
| Narayanganj | 100.00 | 75.25 | 10.10 | 1.17 | 13.24 | 0.24 |
| Rural | 100.00 | 72.73 | 8.02 | 1.23 | 17.83 | 0.19 |
| Urban | 100.00 | 78.88 | 13.11 | 1.09 | 6.60 | 0.31 |
| Narayanganj City Corporation | 100.00 | 79.64 | 17.55 | 0.80 | 1.62 | 0.38 |
| Bandar Thana | 100.00 | 79.36 | 14.58 | 0.77 | 5.01 | 0.28 |
| Ward No. 19 | 100.00 | 79.59 | 9.31 | 0.11 | 10.99 | 0.00 |
| Ward No. 20 | 100.00 | 83.49 | 8.06 | 0.26 | 8.20 | 0.00 |
| Ward No. 21 | 100.00 | 79.14 | 18.95 | 0.21 | 1.70 | 0.00 |
| Ward No. 22 | 100.00 | 69.25 | 28.06 | 0.70 | 1.48 | 0.52 |
| Ward No. 23 | 100.00 | 86.32 | 10.14 | 1.01 | 2.27 | 0.27 |
| Ward No. 24 | 100.00 | 81.66 | 10.59 | 1.80 | 5.62 | 0.33 |
| Ward No. 25 | 100.00 | 83.00 | 6.14 | 1.55 | 8.64 | 0.66 |
| Ward No. 26 | 100.00 | 81.07 | 4.28 | 0.48 | 14.08 | 0.10 |
| Ward No. 27 | 100.00 | 80.19 | 10.46 | 0.77 | 8.16 | 0.42 |
| Narayanganj Sadar Thana | 100.00 | 79.72 | 18.35 | 0.81 | 0.70 | 0.41 |
| Ward No. 01 | 100.00 | 73.80 | 25.49 | 0.17 | 0.13 | 0.41 |
| Ward No. 02 | 100.00 | 73.38 | 24.63 | 0.71 | 0.24 | 1.03 |
| Ward No. 03 | 100.00 | 72.17 | 26.96 | 0.21 | 0.22 | 0.43 |
| Ward No. 04 | 100.00 | 70.86 | 28.03 | 0.42 | 0.64 | 0.05 |
| Ward No. 05 | 100.00 | 83.00 | 14.43 | 0.54 | 1.69 | 0.33 |
| Ward No. 06 | 100.00 | 89.84 | 7.83 | 1.00 | 1.07 | 0.26 |
| Ward No. 07 | 100.00 | 90.73 | 8.69 | 0.21 | 0.34 | 0.02 |
| Ward No. 08 | 100.00 | 89.92 | 8.26 | 0.78 | 0.44 | 0.59 |
| Ward No. 09 | 100.00 | 87.47 | 8.61 | 2.14 | 1.05 | 0.74 |
| Ward No. 10 | 100.00 | 87.95 | 6.44 | 1.43 | 4.09 | 0.09 |

| Metro Thana, Paurashava and Union | Floor Material | | | | | |
|-----------------------------------|----------------|---|---------------|---|----------------|-----------------|
| | Total | Cement/ Concrete/ Brick/ Terracotta | Tiles/ Mosaic | Wood/ Bamboo/ Mat/ Palm Tree/ Betel Nut Trunk | Soil/Sand/ Mud | Other Materials |
| 1 | 2 | 3 | 4 | 5 | 6 | 7 |
| Ward No. 11 | 100.00 | 87.18 | 10.56 | 1.32 | 0.41 | 0.53 |
| Ward No. 12 | 100.00 | 73.99 | 22.88 | 1.97 | 0.76 | 0.39 |
| Ward No. 13 | 100.00 | 67.82 | 30.82 | 0.80 | 0.05 | 0.51 |
| Ward No. 14 | 100.00 | 78.19 | 20.24 | 1.01 | 0.04 | 0.53 |
| Ward No. 15 | 100.00 | 69.92 | 29.59 | 0.26 | 0.18 | 0.05 |
| Ward No. 16 | 100.00 | 86.00 | 12.30 | 1.15 | 0.34 | 0.21 |
| Ward No. 17 | 100.00 | 75.79 | 21.40 | 1.17 | 1.17 | 0.47 |
| Ward No. 18 | 100.00 | 86.36 | 9.28 | 1.06 | 3.17 | 0.13 |
| Araihazar Upazila | 100.00 | 54.15 | 3.17 | 0.65 | 41.92 | 0.11 |
| Araihazar Paurashava | 100.00 | 62.29 | 8.24 | 0.29 | 29.14 | 0.03 |
| Ward No. 01 | 100.00 | 56.63 | 2.49 | 0.41 | 40.47 | 0.00 |
| Ward No. 02 | 100.00 | 53.34 | 1.82 | 0.30 | 44.38 | 0.15 |
| Ward No. 03 | 100.00 | 48.74 | 0.95 | 0.47 | 49.68 | 0.16 |
| Ward No. 04 | 100.00 | 64.16 | 1.37 | 0.95 | 33.51 | 0.00 |
| Ward No. 05 | 100.00 | 78.81 | 1.51 | 0.08 | 19.52 | 0.08 |
| Ward No. 06 | 100.00 | 60.42 | 3.31 | 0.09 | 36.17 | 0.00 |
| Ward No. 07 | 100.00 | 63.63 | 4.45 | 0.22 | 31.70 | 0.00 |
| Ward No. 08 | 100.00 | 63.31 | 25.26 | 0.31 | 11.11 | 0.00 |
| Ward No. 09 | 100.00 | 57.66 | 17.01 | 0.00 | 25.33 | 0.00 |
| Gopaldi Paurashava | 100.00 | 56.92 | 4.44 | 0.11 | 38.53 | 0.00 |
| Ward No. 01 | 100.00 | 52.55 | 2.27 | 0.00 | 45.18 | 0.00 |
| Ward No. 02 | 100.00 | 58.40 | 3.61 | 0.08 | 37.91 | 0.00 |
| Ward No. 03 | 100.00 | 56.50 | 12.29 | 0.12 | 31.09 | 0.00 |
| Ward No. 04 | 100.00 | 58.53 | 2.02 | 0.22 | 39.24 | 0.00 |
| Ward No. 05 | 100.00 | 72.44 | 2.51 | 0.00 | 25.05 | 0.00 |
| Ward No. 06 | 100.00 | 70.47 | 13.25 | 0.21 | 16.07 | 0.00 |
| Ward No. 07 | 100.00 | 47.31 | 0.69 | 0.08 | 51.92 | 0.00 |
| Ward No. 08 | 100.00 | 43.21 | 1.32 | 0.19 | 55.28 | 0.00 |
| Ward No. 09 | 100.00 | 52.69 | 3.36 | 0.13 | 43.82 | 0.00 |
| Bishnandi Union | 100.00 | 58.45 | 1.27 | 0.16 | 40.11 | 0.01 |
| Brahmandi Union | 100.00 | 54.47 | 3.17 | 1.95 | 40.08 | 0.33 |
| Duptara Union | 100.00 | 64.94 | 3.04 | 0.07 | 31.86 | 0.09 |
| Fatehpur Union | 100.00 | 51.71 | 1.77 | 0.00 | 46.45 | 0.07 |
| Haijadi Union | 100.00 | 45.43 | 1.53 | 0.14 | 52.83 | 0.06 |
| Kalapaharia Union | 100.00 | 39.77 | 1.13 | 1.09 | 57.75 | 0.26 |
| Khakkanda Union | 100.00 | 53.19 | 1.63 | 0.06 | 45.09 | 0.03 |
| Mahmudpur Union | 100.00 | 49.42 | 1.82 | 0.10 | 48.63 | 0.03 |
| Satgram Union | 100.00 | 51.67 | 4.91 | 2.14 | 41.11 | 0.16 |
| Uchitpur Union | 100.00 | 49.01 | 2.52 | 0.05 | 48.36 | 0.05 |

| Metro Thana, Paurashava and Union | Floor Material | | | | | |
|-----------------------------------|----------------|---|---------------|---|----------------|-----------------|
| | Total | Cement/ Concrete/ Brick/ Terracotta | Tiles/ Mosaic | Wood/ Bamboo/ Mat/ Palm Tree/ Betel Nut Trunk | Soil/Sand/ Mud | Other Materials |
| 1 | 2 | 3 | 4 | 5 | 6 | 7 |
| Bandar Upazila | 100.00 | 70.70 | 6.79 | 2.01 | 20.39 | 0.11 |
| Bandar Union | 100.00 | 70.59 | 10.93 | 1.34 | 17.05 | 0.09 |
| Dhamgar Union | 100.00 | 66.63 | 3.86 | 4.76 | 24.66 | 0.10 |
| Kalagachhia Union | 100.00 | 70.78 | 7.60 | 1.22 | 20.39 | 0.02 |
| Madanpur Union | 100.00 | 78.92 | 6.72 | 2.45 | 11.60 | 0.31 |
| Musapur Union | 100.00 | 65.82 | 3.91 | 0.52 | 29.68 | 0.07 |
| Narayanganj Sadar Upazila | 100.00 | 84.10 | 11.79 | 1.10 | 2.76 | 0.26 |
| Alirtek Union | 100.00 | 62.69 | 2.98 | 6.07 | 28.13 | 0.14 |
| Baktabali Union | 100.00 | 67.27 | 3.72 | 3.68 | 25.17 | 0.16 |
| Enayetnagar Union | 100.00 | 85.86 | 11.79 | 1.01 | 0.99 | 0.36 |
| Fatullah Union | 100.00 | 84.43 | 14.47 | 0.47 | 0.35 | 0.27 |
| Gognagar Union | 100.00 | 78.13 | 7.91 | 4.84 | 8.84 | 0.29 |
| Kashipur Union | 100.00 | 84.29 | 11.54 | 1.39 | 2.68 | 0.10 |
| Kutubpur Union | 100.00 | 86.98 | 11.87 | 0.51 | 0.34 | 0.30 |
| Rupganj Upazila | 100.00 | 77.34 | 5.40 | 1.39 | 15.68 | 0.19 |
| Kanchan Paurashava | 100.00 | 65.71 | 3.24 | 0.62 | 30.26 | 0.17 |
| Ward No. 01 | 100.00 | 53.61 | 1.99 | 0.52 | 43.74 | 0.15 |
| Ward No. 02 | 100.00 | 60.44 | 1.63 | 0.49 | 37.44 | 0.00 |
| Ward No. 03 | 100.00 | 68.23 | 3.68 | 0.64 | 27.16 | 0.28 |
| Ward No. 04 | 100.00 | 59.74 | 1.68 | 0.11 | 37.71 | 0.76 |
| Ward No. 05 | 100.00 | 64.68 | 6.09 | 0.09 | 29.09 | 0.05 |
| Ward No. 06 | 100.00 | 85.25 | 5.66 | 0.09 | 8.77 | 0.23 |
| Ward No. 07 | 100.00 | 72.71 | 2.71 | 3.45 | 21.13 | 0.00 |
| Ward No. 08 | 100.00 | 53.85 | 1.67 | 0.09 | 44.39 | 0.00 |
| Ward No. 09 | 100.00 | 61.86 | 1.89 | 0.00 | 36.25 | 0.00 |
| Taraba Paurashava | 100.00 | 90.24 | 5.06 | 1.46 | 3.02 | 0.24 |
| Ward No. 01 | 100.00 | 74.15 | 1.04 | 1.41 | 23.40 | 0.00 |
| Ward No. 02 | 100.00 | 87.40 | 2.79 | 0.77 | 8.76 | 0.27 |
| Ward No. 03 | 100.00 | 87.94 | 5.70 | 1.92 | 4.18 | 0.26 |
| Ward No. 04 | 100.00 | 89.73 | 5.63 | 2.75 | 1.35 | 0.54 |
| Ward No. 05 | 100.00 | 89.03 | 6.85 | 1.32 | 2.62 | 0.18 |
| Ward No. 06 | 100.00 | 93.91 | 5.40 | 0.00 | 0.69 | 0.00 |
| Ward No. 07 | 100.00 | 89.88 | 2.21 | 2.82 | 4.97 | 0.11 |
| Ward No. 08 | 100.00 | 90.88 | 4.46 | 2.86 | 1.55 | 0.26 |
| Ward No. 09 | 100.00 | 92.06 | 5.50 | 0.87 | 1.23 | 0.35 |
| Bholaba Union | 100.00 | 52.71 | 3.03 | 0.25 | 43.93 | 0.09 |
| Bhulta Union | 100.00 | 76.99 | 6.69 | 2.17 | 13.87 | 0.28 |
| Daudpur Union | 100.00 | 64.08 | 4.70 | 0.08 | 31.06 | 0.07 |
| Golakandail Union | 100.00 | 81.25 | 8.93 | 2.18 | 7.40 | 0.23 |

| Metro Thana, Paurashava and Union | Floor Material | | | | | |
|-----------------------------------|----------------|---|---------------|---|----------------|-----------------|
| | Total | Cement/ Concrete/ Brick/ Terracotta | Tiles/ Mosaic | Wood/ Bamboo/ Mat/ Palm Tree/ Betel Nut Trunk | Soil/Sand/ Mud | Other Materials |
| 1 | 2 | 3 | 4 | 5 | 6 | 7 |
| Kayetpara Union | 100.00 | 72.99 | 2.80 | 1.63 | 22.44 | 0.15 |
| Murapara Union | 100.00 | 73.68 | 4.05 | 1.20 | 20.97 | 0.09 |
| Rupganj Union | 100.00 | 67.63 | 6.75 | 0.92 | 24.56 | 0.14 |
| Sonargaon Upazila | 100.00 | 65.87 | 6.38 | 1.81 | 25.80 | 0.14 |
| Sonargaon Paurashava | 100.00 | 72.94 | 10.47 | 3.18 | 13.25 | 0.16 |
| Ward No. 01 | 100.00 | 55.30 | 4.09 | 9.11 | 31.50 | 0.00 |
| Ward No. 02 | 100.00 | 79.34 | 9.02 | 3.14 | 8.42 | 0.07 |
| Ward No. 03 | 100.00 | 87.80 | 7.00 | 1.33 | 3.74 | 0.12 |
| Ward No. 04 | 100.00 | 59.74 | 4.51 | 9.02 | 26.25 | 0.48 |
| Ward No. 05 | 100.00 | 70.46 | 4.27 | 2.74 | 21.99 | 0.55 |
| Ward No. 06 | 100.00 | 79.87 | 7.85 | 0.63 | 11.39 | 0.25 |
| Ward No. 07 | 100.00 | 68.13 | 18.73 | 2.69 | 10.30 | 0.15 |
| Ward No. 08 | 100.00 | 67.39 | 23.39 | 1.39 | 7.83 | 0.00 |
| Ward No. 09 | 100.00 | 79.44 | 4.75 | 2.18 | 13.40 | 0.23 |
| Baidyer Bazar Union | 100.00 | 52.78 | 5.39 | 0.56 | 41.17 | 0.10 |
| Baradi Union | 100.00 | 48.90 | 2.46 | 1.31 | 47.32 | 0.00 |
| Jampur Union | 100.00 | 51.50 | 4.30 | 0.28 | 43.67 | 0.25 |
| Kanchpur Union | 100.00 | 85.04 | 5.88 | 1.95 | 6.95 | 0.18 |
| Mograpara Union | 100.00 | 65.18 | 18.40 | 3.01 | 13.16 | 0.25 |
| Noagaon Union | 100.00 | 45.77 | 1.34 | 0.46 | 52.43 | 0.00 |
| Pirojpur Union | 100.00 | 80.47 | 8.79 | 0.19 | 10.45 | 0.10 |
| Sadipur Union | 100.00 | 59.31 | 2.76 | 1.75 | 36.07 | 0.11 |
| Sanmandi Union | 100.00 | 41.35 | 4.87 | 4.74 | 48.96 | 0.08 |
| Shambhupura Union | 100.00 | 69.50 | 2.17 | 2.34 | 25.92 | 0.07 |

Table HH 02 General Household by Wall Material of Main Dwelling by Metro Thana, Paurashava and Union, 2022

| Metro Thana, Paurashava and Union | Wall Material | | | | | | | | |
|-------------------------------------|---------------|----------------------------------|---------------|--|---|---|-------------|-----------------|------------|
| | Total | Cement/Concrete/Brick/Terracotta | Ceramic Tiles | Metal sheet/CI sheet/Corrugated Iron sheet | Wood/Bamboo/Mat/Palm Tree/Betel Nut Trunk | Straw/Chhan/Galpata/Palm Leaf/Bichali/Polythene | Soil/ Mud | Other Materials | No wall |
| 1 | 2 | 3 | 4 | 5 | 6 | 7 | 8 | 9 | 10 |
| Number | | | | | | | | | |
| Narayanganj | 990647 | 664155 | 12114 | 303033 | 3755 | 292 | 6372 | 686 | 240 |
| Rural | 585638 | 364134 | 5295 | 207829 | 2421 | 180 | 5353 | 320 | 106 |
| Urban | 405009 | 300021 | 6819 | 95204 | 1334 | 112 | 1019 | 366 | 134 |
| Narayanganj City Corporation | 246983 | 201972 | 5647 | 38339 | 514 | 43 | 105 | 293 | 70 |
| Bandar Thana | 52667 | 37283 | 1003 | 14164 | 134 | 12 | 46 | 9 | 16 |
| Ward No. 19 | 3704 | 2212 | 23 | 1455 | 10 | 1 | 3 | 0 | 0 |
| Ward No. 20 | 5076 | 3530 | 36 | 1495 | 15 | 0 | 0 | 0 | 0 |
| Ward No. 21 | 7177 | 5998 | 87 | 1088 | 3 | 1 | 0 | 0 | 0 |
| Ward No. 22 | 11504 | 9662 | 528 | 1279 | 4 | 2 | 27 | 1 | 1 |
| Ward No. 23 | 9004 | 6993 | 137 | 1835 | 22 | 2 | 4 | 3 | 8 |
| Ward No. 24 | 5675 | 3669 | 48 | 1880 | 69 | 0 | 4 | 0 | 5 |
| Ward No. 25 | 3483 | 1836 | 37 | 1595 | 8 | 2 | 1 | 2 | 2 |
| Ward No. 26 | 2081 | 872 | 15 | 1184 | 2 | 3 | 5 | 0 | 0 |
| Ward No. 27 | 4963 | 2511 | 92 | 2353 | 1 | 1 | 2 | 3 | 0 |
| Narayanganj Sadar Thana | 194316 | 164689 | 4644 | 24175 | 380 | 31 | 59 | 284 | 54 |
| Ward No. 01 | 25985 | 23418 | 752 | 1677 | 14 | 4 | 1 | 114 | 5 |
| Ward No. 02 | 12668 | 11435 | 398 | 787 | 19 | 3 | 1 | 22 | 3 |
| Ward No. 03 | 16014 | 14940 | 364 | 669 | 13 | 2 | 2 | 5 | 19 |
| Ward No. 04 | 10995 | 9094 | 384 | 1486 | 26 | 2 | 0 | 2 | 1 |
| Ward No. 05 | 6611 | 5266 | 139 | 1179 | 8 | 0 | 1 | 18 | 0 |
| Ward No. 06 | 8979 | 6530 | 72 | 2308 | 50 | 0 | 6 | 10 | 3 |
| Ward No. 07 | 13042 | 11513 | 170 | 1347 | 8 | 3 | 0 | 0 | 1 |
| Ward No. 08 | 18298 | 14601 | 219 | 3375 | 56 | 3 | 1 | 39 | 4 |
| Ward No. 09 | 10411 | 7857 | 172 | 2298 | 66 | 6 | 2 | 7 | 3 |
| Ward No. 10 | 5744 | 3522 | 30 | 2185 | 4 | 0 | 3 | 0 | 0 |
| Ward No. 11 | 7809 | 6612 | 128 | 1034 | 30 | 0 | 0 | 3 | 2 |
| Ward No. 12 | 10390 | 8827 | 346 | 1152 | 24 | 4 | 31 | 1 | 5 |
| Ward No. 13 | 12062 | 10877 | 690 | 425 | 19 | 1 | 1 | 45 | 4 |
| Ward No. 14 | 8129 | 7458 | 195 | 455 | 11 | 1 | 1 | 6 | 2 |
| Ward No. 15 | 3883 | 3634 | 66 | 179 | 1 | 0 | 0 | 3 | 0 |
| Ward No. 16 | 7145 | 6523 | 87 | 520 | 15 | 0 | 0 | 0 | 0 |
| Ward No. 17 | 7092 | 5821 | 267 | 995 | 6 | 0 | 1 | 1 | 1 |
| Ward No. 18 | 9059 | 6761 | 165 | 2104 | 10 | 2 | 8 | 8 | 1 |

| Metro Thana, Paurashava and Union | Wall Material | | | | | | | | |
|-----------------------------------|---------------|----------------------------------|---------------|--|---|---|------------|-----------------|-----------|
| | Total | Cement/Concrete/Brick/Terracotta | Ceramic Tiles | Metal sheet/CI sheet/Corrugated Iron sheet | Wood/Bamboo/Mat/Palm Tree/Betel Nut Trunk | Straw/Chhan/Golpata/Palm Leaf/Bichali/Polythene | Soil/ Mud | Other Materials | No wall |
| 1 | 2 | 3 | 4 | 5 | 6 | 7 | 8 | 9 | 10 |
| Araihazar Upazila | 109520 | 38808 | 338 | 69405 | 530 | 28 | 381 | 16 | 14 |
| Araihazar Paurashava | 8868 | 4635 | 79 | 3950 | 175 | 2 | 27 | 0 | 0 |
| Ward No. 01 | 724 | 394 | 1 | 323 | 4 | 0 | 2 | 0 | 0 |
| Ward No. 02 | 658 | 312 | 0 | 343 | 0 | 0 | 3 | 0 | 0 |
| Ward No. 03 | 634 | 236 | 3 | 306 | 80 | 1 | 8 | 0 | 0 |
| Ward No. 04 | 946 | 467 | 1 | 474 | 0 | 0 | 4 | 0 | 0 |
| Ward No. 05 | 1260 | 667 | 4 | 584 | 3 | 1 | 1 | 0 | 0 |
| Ward No. 06 | 1056 | 498 | 1 | 552 | 1 | 0 | 4 | 0 | 0 |
| Ward No. 07 | 921 | 392 | 2 | 437 | 86 | 0 | 4 | 0 | 0 |
| Ward No. 08 | 1611 | 1092 | 59 | 458 | 1 | 0 | 1 | 0 | 0 |
| Ward No. 09 | 1058 | 577 | 8 | 473 | 0 | 0 | 0 | 0 | 0 |
| Gopaldi Paurashava | 10756 | 4051 | 37 | 6604 | 17 | 4 | 40 | 1 | 2 |
| Ward No. 01 | 1764 | 674 | 4 | 1067 | 0 | 2 | 17 | 0 | 0 |
| Ward No. 02 | 1274 | 508 | 2 | 758 | 3 | 0 | 3 | 0 | 0 |
| Ward No. 03 | 846 | 431 | 1 | 410 | 2 | 1 | 1 | 0 | 0 |
| Ward No. 04 | 1389 | 424 | 2 | 955 | 3 | 1 | 3 | 0 | 1 |
| Ward No. 05 | 958 | 385 | 3 | 568 | 1 | 0 | 1 | 0 | 0 |
| Ward No. 06 | 1419 | 809 | 23 | 577 | 5 | 0 | 3 | 1 | 1 |
| Ward No. 07 | 1302 | 360 | 1 | 938 | 1 | 0 | 2 | 0 | 0 |
| Ward No. 08 | 1060 | 243 | 0 | 806 | 2 | 0 | 9 | 0 | 0 |
| Ward No. 09 | 744 | 217 | 1 | 525 | 0 | 0 | 1 | 0 | 0 |
| Bishnandi Union | 10041 | 2319 | 13 | 7687 | 21 | 0 | 1 | 0 | 0 |
| Brahmandi Union | 14140 | 6373 | 44 | 7500 | 129 | 7 | 74 | 7 | 6 |
| Duptara Union | 12939 | 6241 | 46 | 6597 | 20 | 4 | 30 | 1 | 0 |
| Fatehpur Union | 5718 | 1748 | 9 | 3957 | 0 | 0 | 4 | 0 | 0 |
| Hajjadi Union | 7957 | 2108 | 15 | 5808 | 10 | 0 | 16 | 0 | 0 |
| Kalapaharia Union | 7340 | 1322 | 17 | 5900 | 25 | 3 | 70 | 2 | 1 |
| Khakkanda Union | 6494 | 1732 | 16 | 4724 | 12 | 1 | 7 | 2 | 0 |
| Mahmudpur Union | 7300 | 1940 | 15 | 5321 | 4 | 0 | 19 | 1 | 0 |
| Satgram Union | 12378 | 4987 | 25 | 7147 | 116 | 7 | 89 | 2 | 5 |
| Uchitpur Union | 5589 | 1352 | 22 | 4210 | 1 | 0 | 4 | 0 | 0 |
| Bandar Upazila | 50379 | 23802 | 316 | 25913 | 208 | 46 | 68 | 18 | 8 |
| Bandar Union | 10109 | 5752 | 56 | 4256 | 23 | 3 | 15 | 3 | 1 |
| Dhamgar Union | 9227 | 3385 | 29 | 5762 | 27 | 1 | 16 | 5 | 2 |
| Kalagachhia Union | 12980 | 6304 | 88 | 6458 | 108 | 6 | 11 | 1 | 4 |
| Madanpur Union | 9589 | 5114 | 108 | 4307 | 37 | 3 | 10 | 9 | 1 |
| Musapur Union | 8474 | 3247 | 35 | 5130 | 13 | 33 | 16 | 0 | 0 |

| Metro Thana, Paurashava and Union | Wall Material | | | | | | | | |
|-----------------------------------|---------------|----------------------------------|---------------|--|---|---|-------------|-----------------|-----------|
| | Total | Cement/Concrete/Brick/Terracotta | Ceramic Tiles | Metal sheet/CI sheet/Corrugated Iron sheet | Wood/Bamboo/Mat/Palm Tree/Betel Nut Trunk | Straw/Chhan/Golpata/Palm Leaf/Bichali/Polythene | Soil/ Mud | Other Materials | No wall |
| 1 | 2 | 3 | 4 | 5 | 6 | 7 | 8 | 9 | 10 |
| Narayanganj Sadar Upazila | 265859 | 222931 | 3883 | 37614 | 1005 | 60 | 102 | 205 | 59 |
| Alirtek Union | 5173 | 1379 | 37 | 3617 | 87 | 5 | 45 | 2 | 1 |
| Baktabali Union | 12675 | 4886 | 44 | 7499 | 207 | 13 | 21 | 3 | 2 |
| Enayetnagar Union | 46528 | 38098 | 782 | 7562 | 66 | 5 | 4 | 8 | 3 |
| Fatullah Union | 66369 | 59656 | 983 | 5574 | 101 | 9 | 5 | 29 | 12 |
| Gognagar Union | 7691 | 4592 | 53 | 2867 | 150 | 2 | 8 | 13 | 6 |
| Kashipur Union | 37460 | 31564 | 524 | 5150 | 124 | 6 | 11 | 70 | 11 |
| Kutubpur Union | 89963 | 82756 | 1460 | 5345 | 270 | 20 | 8 | 80 | 24 |
| Rupganj Upazila | 181205 | 112538 | 1174 | 61965 | 841 | 59 | 4449 | 116 | 63 |
| Kanchan Paurashava | 14537 | 7045 | 94 | 7213 | 13 | 7 | 164 | 1 | 0 |
| Ward No. 01 | 1358 | 535 | 9 | 799 | 0 | 3 | 11 | 1 | 0 |
| Ward No. 02 | 1843 | 914 | 9 | 891 | 2 | 1 | 26 | 0 | 0 |
| Ward No. 03 | 1086 | 580 | 1 | 497 | 4 | 0 | 4 | 0 | 0 |
| Ward No. 04 | 1843 | 752 | 1 | 1080 | 3 | 1 | 6 | 0 | 0 |
| Ward No. 05 | 2166 | 1031 | 10 | 1102 | 0 | 0 | 23 | 0 | 0 |
| Ward No. 06 | 2156 | 1380 | 62 | 699 | 1 | 2 | 12 | 0 | 0 |
| Ward No. 07 | 1737 | 935 | 0 | 783 | 2 | 0 | 17 | 0 | 0 |
| Ward No. 08 | 1079 | 321 | 1 | 748 | 0 | 0 | 9 | 0 | 0 |
| Ward No. 09 | 1269 | 597 | 1 | 614 | 1 | 0 | 56 | 0 | 0 |
| Taraba Paurashava | 54497 | 40029 | 521 | 13541 | 215 | 9 | 77 | 55 | 50 |
| Ward No. 01 | 1919 | 1040 | 6 | 861 | 2 | 0 | 8 | 0 | 2 |
| Ward No. 02 | 1826 | 1300 | 9 | 513 | 1 | 0 | 3 | 0 | 0 |
| Ward No. 03 | 5723 | 4673 | 67 | 934 | 39 | 1 | 6 | 1 | 2 |
| Ward No. 04 | 5202 | 3989 | 97 | 1037 | 75 | 0 | 0 | 1 | 3 |
| Ward No. 05 | 6748 | 4539 | 104 | 2041 | 46 | 1 | 15 | 1 | 1 |
| Ward No. 06 | 8609 | 7023 | 36 | 1543 | 0 | 0 | 7 | 0 | 0 |
| Ward No. 07 | 4606 | 2544 | 12 | 1943 | 28 | 3 | 3 | 37 | 36 |
| Ward No. 08 | 5426 | 3695 | 45 | 1638 | 7 | 0 | 31 | 6 | 4 |
| Ward No. 09 | 14438 | 11226 | 145 | 3031 | 17 | 4 | 4 | 9 | 2 |
| Bholaba Union | 9251 | 3436 | 23 | 5700 | 12 | 7 | 71 | 1 | 1 |
| Bhulta Union | 19697 | 12460 | 77 | 6431 | 194 | 7 | 512 | 15 | 1 |
| Daudpur Union | 12106 | 7201 | 35 | 3489 | 5 | 1 | 1372 | 1 | 2 |
| Golakandail Union | 28422 | 19963 | 234 | 7970 | 156 | 10 | 55 | 32 | 2 |
| Kayetpara Union | 18971 | 9169 | 91 | 9080 | 172 | 7 | 446 | 3 | 3 |
| Murapara Union | 10562 | 6154 | 74 | 3680 | 22 | 7 | 620 | 4 | 1 |
| Rupganj Union | 13162 | 7081 | 25 | 4861 | 52 | 4 | 1132 | 4 | 3 |

| Metro Thana, Paurashava and Union | Wall Material | | | | | | | | |
|-------------------------------------|---------------|----------------------------------|---------------|--|---|---|-------------|-----------------|-------------|
| | Total | Cement/Concrete/Brick/Terracotta | Ceramic Tiles | Metal sheet/CI sheet/Corrugated Iron sheet | Wood/Bamboo/Mat/Palm Tree/Betel Nut Trunk | Straw/Chhan/Golpata/Palm Leaf/Bichali/Polythene | Soil/ Mud | Other Materials | No wall |
| 1 | 2 | 3 | 4 | 5 | 6 | 7 | 8 | 9 | 10 |
| Sonargaon Upazila | 136701 | 64104 | 756 | 69797 | 657 | 56 | 1267 | 38 | 26 |
| Sonargaon Paurashava | 11098 | 5807 | 96 | 5118 | 46 | 5 | 23 | 3 | 0 |
| Ward No. 01 | 1197 | 446 | 14 | 721 | 13 | 0 | 1 | 2 | 0 |
| Ward No. 02 | 1496 | 718 | 12 | 759 | 6 | 1 | 0 | 0 | 0 |
| Ward No. 03 | 1656 | 841 | 4 | 805 | 3 | 1 | 1 | 1 | 0 |
| Ward No. 04 | 621 | 215 | 1 | 394 | 2 | 1 | 8 | 0 | 0 |
| Ward No. 05 | 914 | 420 | 2 | 488 | 0 | 1 | 3 | 0 | 0 |
| Ward No. 06 | 790 | 471 | 2 | 316 | 1 | 0 | 0 | 0 | 0 |
| Ward No. 07 | 1340 | 873 | 16 | 437 | 8 | 1 | 5 | 0 | 0 |
| Ward No. 08 | 1800 | 1241 | 41 | 502 | 12 | 0 | 4 | 0 | 0 |
| Ward No. 09 | 1284 | 582 | 4 | 696 | 1 | 0 | 1 | 0 | 0 |
| Baidyer Bazar Union | 6908 | 1813 | 35 | 4880 | 110 | 3 | 66 | 1 | 0 |
| Baradi Union | 7758 | 2035 | 23 | 5632 | 26 | 11 | 31 | 0 | 0 |
| Jampur Union | 13797 | 6001 | 53 | 7294 | 36 | 3 | 406 | 4 | 0 |
| Kanchpur Union | 30470 | 22450 | 151 | 7650 | 137 | 18 | 49 | 11 | 4 |
| Mograpara Union | 10837 | 6319 | 180 | 4270 | 42 | 3 | 9 | 7 | 7 |
| Noagaon Union | 6100 | 1737 | 23 | 4268 | 7 | 1 | 64 | 0 | 0 |
| Pirojpur Union | 15983 | 6315 | 108 | 9532 | 10 | 3 | 9 | 4 | 2 |
| Sadipur Union | 14938 | 6613 | 42 | 7637 | 71 | 5 | 561 | 1 | 8 |
| Sanmandi Union | 11211 | 2803 | 28 | 8172 | 151 | 4 | 42 | 6 | 5 |
| Shambhupura Union | 7601 | 2211 | 17 | 5344 | 21 | 0 | 7 | 1 | 0 |
| Percent | | | | | | | | | |
| Narayanganj | 100.00 | 67.04 | 1.22 | 30.59 | 0.38 | 0.03 | 0.64 | 0.07 | 0.02 |
| Rural | 100.00 | 62.18 | 0.90 | 35.49 | 0.41 | 0.03 | 0.91 | 0.05 | 0.02 |
| Urban | 100.00 | 74.08 | 1.68 | 23.51 | 0.33 | 0.03 | 0.25 | 0.09 | 0.03 |
| Narayanganj City Corporation | 100.00 | 81.78 | 2.29 | 15.52 | 0.21 | 0.02 | 0.04 | 0.12 | 0.03 |
| Bandar Thana | 100.00 | 70.79 | 1.90 | 26.89 | 0.25 | 0.02 | 0.09 | 0.02 | 0.03 |
| Ward No. 19 | 100.00 | 59.72 | 0.62 | 39.28 | 0.27 | 0.03 | 0.08 | 0.00 | 0.00 |
| Ward No. 20 | 100.00 | 69.54 | 0.71 | 29.45 | 0.30 | 0.00 | 0.00 | 0.00 | 0.00 |
| Ward No. 21 | 100.00 | 83.57 | 1.21 | 15.16 | 0.04 | 0.01 | 0.00 | 0.00 | 0.00 |
| Ward No. 22 | 100.00 | 83.99 | 4.59 | 11.12 | 0.03 | 0.02 | 0.23 | 0.01 | 0.01 |
| Ward No. 23 | 100.00 | 77.67 | 1.52 | 20.38 | 0.24 | 0.02 | 0.04 | 0.03 | 0.09 |
| Ward No. 24 | 100.00 | 64.65 | 0.85 | 33.13 | 1.22 | 0.00 | 0.07 | 0.00 | 0.09 |
| Ward No. 25 | 100.00 | 52.71 | 1.06 | 45.79 | 0.23 | 0.06 | 0.03 | 0.06 | 0.06 |
| Ward No. 26 | 100.00 | 41.90 | 0.72 | 56.90 | 0.10 | 0.14 | 0.24 | 0.00 | 0.00 |
| Ward No. 27 | 100.00 | 50.59 | 1.85 | 47.41 | 0.02 | 0.02 | 0.04 | 0.06 | 0.00 |

| Metro Thana, Paurashava and Union | Wall Material | | | | | | | | |
|-----------------------------------|---------------|----------------------------------|---------------|--|---|---|-------------|-----------------|-------------|
| | Total | Cement/Concrete/Brick/Terracotta | Ceramic Tiles | Metal sheet/CI sheet/Corrugated Iron sheet | Wood/Bamboo/Mat/Palm Tree/Betel Nut Trunk | Straw/Chhan/Golpata/Palm Leaf/Bichali/Polythene | Soil/ Mud | Other Materials | No wall |
| 1 | 2 | 3 | 4 | 5 | 6 | 7 | 8 | 9 | 10 |
| Narayanganj Sadar Thana | 100.00 | 84.75 | 2.39 | 12.44 | 0.20 | 0.02 | 0.03 | 0.15 | 0.03 |
| Ward No. 01 | 100.00 | 90.12 | 2.89 | 6.45 | 0.05 | 0.02 | 0.00 | 0.44 | 0.02 |
| Ward No. 02 | 100.00 | 90.27 | 3.14 | 6.21 | 0.15 | 0.02 | 0.01 | 0.17 | 0.02 |
| Ward No. 03 | 100.00 | 93.29 | 2.27 | 4.18 | 0.08 | 0.01 | 0.01 | 0.03 | 0.12 |
| Ward No. 04 | 100.00 | 82.71 | 3.49 | 13.52 | 0.24 | 0.02 | 0.00 | 0.02 | 0.01 |
| Ward No. 05 | 100.00 | 79.66 | 2.10 | 17.83 | 0.12 | 0.00 | 0.02 | 0.27 | 0.00 |
| Ward No. 06 | 100.00 | 72.73 | 0.80 | 25.70 | 0.56 | 0.00 | 0.07 | 0.11 | 0.03 |
| Ward No. 07 | 100.00 | 88.28 | 1.30 | 10.33 | 0.06 | 0.02 | 0.00 | 0.00 | 0.01 |
| Ward No. 08 | 100.00 | 79.80 | 1.20 | 18.44 | 0.31 | 0.02 | 0.01 | 0.21 | 0.02 |
| Ward No. 09 | 100.00 | 75.47 | 1.65 | 22.07 | 0.63 | 0.06 | 0.02 | 0.07 | 0.03 |
| Ward No. 10 | 100.00 | 61.32 | 0.52 | 38.04 | 0.07 | 0.00 | 0.05 | 0.00 | 0.00 |
| Ward No. 11 | 100.00 | 84.67 | 1.64 | 13.24 | 0.38 | 0.00 | 0.00 | 0.04 | 0.03 |
| Ward No. 12 | 100.00 | 84.96 | 3.33 | 11.09 | 0.23 | 0.04 | 0.30 | 0.01 | 0.05 |
| Ward No. 13 | 100.00 | 90.18 | 5.72 | 3.52 | 0.16 | 0.01 | 0.01 | 0.37 | 0.03 |
| Ward No. 14 | 100.00 | 91.75 | 2.40 | 5.60 | 0.14 | 0.01 | 0.01 | 0.07 | 0.02 |
| Ward No. 15 | 100.00 | 93.59 | 1.70 | 4.61 | 0.03 | 0.00 | 0.00 | 0.08 | 0.00 |
| Ward No. 16 | 100.00 | 91.29 | 1.22 | 7.28 | 0.21 | 0.00 | 0.00 | 0.00 | 0.00 |
| Ward No. 17 | 100.00 | 82.08 | 3.76 | 14.03 | 0.08 | 0.00 | 0.01 | 0.01 | 0.01 |
| Ward No. 18 | 100.00 | 74.63 | 1.82 | 23.23 | 0.11 | 0.02 | 0.09 | 0.09 | 0.01 |
| Araihazar Upazila | 100.00 | 35.43 | 0.31 | 63.37 | 0.48 | 0.03 | 0.35 | 0.01 | 0.01 |
| Araihazar Paurashava | 100.00 | 52.27 | 0.89 | 44.54 | 1.97 | 0.02 | 0.30 | 0.00 | 0.00 |
| Ward No. 01 | 100.00 | 54.42 | 0.14 | 44.61 | 0.55 | 0.00 | 0.28 | 0.00 | 0.00 |
| Ward No. 02 | 100.00 | 47.42 | 0.00 | 52.13 | 0.00 | 0.00 | 0.46 | 0.00 | 0.00 |
| Ward No. 03 | 100.00 | 37.22 | 0.47 | 48.26 | 12.62 | 0.16 | 1.26 | 0.00 | 0.00 |
| Ward No. 04 | 100.00 | 49.37 | 0.11 | 50.11 | 0.00 | 0.00 | 0.42 | 0.00 | 0.00 |
| Ward No. 05 | 100.00 | 52.94 | 0.32 | 46.35 | 0.24 | 0.08 | 0.08 | 0.00 | 0.00 |
| Ward No. 06 | 100.00 | 47.16 | 0.09 | 52.27 | 0.09 | 0.00 | 0.38 | 0.00 | 0.00 |
| Ward No. 07 | 100.00 | 42.56 | 0.22 | 47.45 | 9.34 | 0.00 | 0.43 | 0.00 | 0.00 |
| Ward No. 08 | 100.00 | 67.78 | 3.66 | 28.43 | 0.06 | 0.00 | 0.06 | 0.00 | 0.00 |
| Ward No. 09 | 100.00 | 54.54 | 0.76 | 44.71 | 0.00 | 0.00 | 0.00 | 0.00 | 0.00 |
| Gopaldi Paurashava | 100.00 | 37.66 | 0.34 | 61.40 | 0.16 | 0.04 | 0.37 | 0.01 | 0.02 |
| Ward No. 01 | 100.00 | 38.21 | 0.23 | 60.49 | 0.00 | 0.11 | 0.96 | 0.00 | 0.00 |
| Ward No. 02 | 100.00 | 39.87 | 0.16 | 59.50 | 0.24 | 0.00 | 0.24 | 0.00 | 0.00 |
| Ward No. 03 | 100.00 | 50.95 | 0.12 | 48.46 | 0.24 | 0.12 | 0.12 | 0.00 | 0.00 |
| Ward No. 04 | 100.00 | 30.53 | 0.14 | 68.75 | 0.22 | 0.07 | 0.22 | 0.00 | 0.07 |
| Ward No. 05 | 100.00 | 40.19 | 0.31 | 59.29 | 0.10 | 0.00 | 0.10 | 0.00 | 0.00 |
| Ward No. 06 | 100.00 | 57.01 | 1.62 | 40.66 | 0.35 | 0.00 | 0.21 | 0.07 | 0.07 |
| Ward No. 07 | 100.00 | 27.65 | 0.08 | 72.04 | 0.08 | 0.00 | 0.15 | 0.00 | 0.00 |

| Metro Thana, Paurashava and Union | Wall Material | | | | | | | | |
|-----------------------------------|---------------|----------------------------------|---------------|--|---|---|-------------|-----------------|-------------|
| | Total | Cement/Concrete/Brick/Terracotta | Ceramic Tiles | Metal sheet/CI sheet/Corrugated Iron sheet | Wood/Bamboo/Mat/Palm Tree/Betel Nut Trunk | Straw/Chhan/Golpata/Palm Leaf/Bichali/Polythene | Soil/ Mud | Other Materials | No wall |
| 1 | 2 | 3 | 4 | 5 | 6 | 7 | 8 | 9 | 10 |
| Ward No. 08 | 100.00 | 22.92 | 0.00 | 76.04 | 0.19 | 0.00 | 0.85 | 0.00 | 0.00 |
| Ward No. 09 | 100.00 | 29.17 | 0.13 | 70.56 | 0.00 | 0.00 | 0.13 | 0.00 | 0.00 |
| Bishnandi Union | 100.00 | 23.10 | 0.13 | 76.56 | 0.21 | 0.00 | 0.01 | 0.00 | 0.00 |
| Brahmandi Union | 100.00 | 45.07 | 0.31 | 53.04 | 0.91 | 0.05 | 0.52 | 0.05 | 0.04 |
| Duptara Union | 100.00 | 48.23 | 0.36 | 50.99 | 0.15 | 0.03 | 0.23 | 0.01 | 0.00 |
| Fatehpur Union | 100.00 | 30.57 | 0.16 | 69.20 | 0.00 | 0.00 | 0.07 | 0.00 | 0.00 |
| Hajjadi Union | 100.00 | 26.49 | 0.19 | 72.99 | 0.13 | 0.00 | 0.20 | 0.00 | 0.00 |
| Kalapharia Union | 100.00 | 18.01 | 0.23 | 80.38 | 0.34 | 0.04 | 0.95 | 0.03 | 0.01 |
| Khakkanda Union | 100.00 | 26.67 | 0.25 | 72.74 | 0.18 | 0.02 | 0.11 | 0.03 | 0.00 |
| Mahmudpur Union | 100.00 | 26.58 | 0.21 | 72.89 | 0.05 | 0.00 | 0.26 | 0.01 | 0.00 |
| Satgram Union | 100.00 | 40.29 | 0.20 | 57.74 | 0.94 | 0.06 | 0.72 | 0.02 | 0.04 |
| Uchitpur Union | 100.00 | 24.19 | 0.39 | 75.33 | 0.02 | 0.00 | 0.07 | 0.00 | 0.00 |
| Bandar Upazila | 100.00 | 47.25 | 0.63 | 51.44 | 0.41 | 0.09 | 0.13 | 0.04 | 0.02 |
| Bandar Union | 100.00 | 56.90 | 0.55 | 42.10 | 0.23 | 0.03 | 0.15 | 0.03 | 0.01 |
| Dhamgar Union | 100.00 | 36.69 | 0.31 | 62.45 | 0.29 | 0.01 | 0.17 | 0.05 | 0.02 |
| Kalagachhia Union | 100.00 | 48.57 | 0.68 | 49.75 | 0.83 | 0.05 | 0.08 | 0.01 | 0.03 |
| Madanpur Union | 100.00 | 53.33 | 1.13 | 44.92 | 0.39 | 0.03 | 0.10 | 0.09 | 0.01 |
| Musapur Union | 100.00 | 38.32 | 0.41 | 60.54 | 0.15 | 0.39 | 0.19 | 0.00 | 0.00 |
| Narayanganj Sadar Upazila | 100.00 | 83.85 | 1.46 | 14.15 | 0.38 | 0.02 | 0.04 | 0.08 | 0.02 |
| Alirtek Union | 100.00 | 26.66 | 0.72 | 69.92 | 1.68 | 0.10 | 0.87 | 0.04 | 0.02 |
| Baktabali Union | 100.00 | 38.55 | 0.35 | 59.16 | 1.63 | 0.10 | 0.17 | 0.02 | 0.02 |
| Enayetnagar Union | 100.00 | 81.88 | 1.68 | 16.25 | 0.14 | 0.01 | 0.01 | 0.02 | 0.01 |
| Fatullah Union | 100.00 | 89.89 | 1.48 | 8.40 | 0.15 | 0.01 | 0.01 | 0.04 | 0.02 |
| Gognagar Union | 100.00 | 59.71 | 0.69 | 37.28 | 1.95 | 0.03 | 0.10 | 0.17 | 0.08 |
| Kashipur Union | 100.00 | 84.26 | 1.40 | 13.75 | 0.33 | 0.02 | 0.03 | 0.19 | 0.03 |
| Kutubpur Union | 100.00 | 91.99 | 1.62 | 5.94 | 0.30 | 0.02 | 0.01 | 0.09 | 0.03 |
| Rupganj Upazila | 100.00 | 62.11 | 0.65 | 34.20 | 0.46 | 0.03 | 2.46 | 0.06 | 0.03 |
| Kanchan Paurashava | 100.00 | 48.46 | 0.65 | 49.62 | 0.09 | 0.05 | 1.13 | 0.01 | 0.00 |
| Ward No. 01 | 100.00 | 39.40 | 0.66 | 58.84 | 0.00 | 0.22 | 0.81 | 0.07 | 0.00 |
| Ward No. 02 | 100.00 | 49.59 | 0.49 | 48.35 | 0.11 | 0.05 | 1.41 | 0.00 | 0.00 |
| Ward No. 03 | 100.00 | 53.41 | 0.09 | 45.76 | 0.37 | 0.00 | 0.37 | 0.00 | 0.00 |
| Ward No. 04 | 100.00 | 40.80 | 0.05 | 58.60 | 0.16 | 0.05 | 0.33 | 0.00 | 0.00 |
| Ward No. 05 | 100.00 | 47.60 | 0.46 | 50.88 | 0.00 | 0.00 | 1.06 | 0.00 | 0.00 |
| Ward No. 06 | 100.00 | 64.01 | 2.88 | 32.42 | 0.05 | 0.09 | 0.56 | 0.00 | 0.00 |
| Ward No. 07 | 100.00 | 53.83 | 0.00 | 45.08 | 0.12 | 0.00 | 0.98 | 0.00 | 0.00 |
| Ward No. 08 | 100.00 | 29.75 | 0.09 | 69.32 | 0.00 | 0.00 | 0.83 | 0.00 | 0.00 |
| Ward No. 09 | 100.00 | 47.04 | 0.08 | 48.38 | 0.08 | 0.00 | 4.41 | 0.00 | 0.00 |

| Metro Thana, Paurashava and Union | Wall Material | | | | | | | | |
|-----------------------------------|---------------|----------------------------------|---------------|--|---|---|-------------|-----------------|-------------|
| | Total | Cement/Concrete/Brick/Terracotta | Ceramic Tiles | Metal sheet/CI sheet/Corrugated Iron sheet | Wood/Bamboo/Mat/Palm Tree/Betel Nut Trunk | Straw/Chhan/Golpata/Palm Leaf/Bichali/Polythene | Soil/ Mud | Other Materials | No wall |
| 1 | 2 | 3 | 4 | 5 | 6 | 7 | 8 | 9 | 10 |
| Taraba Paurashava | 100.00 | 73.45 | 0.96 | 24.85 | 0.39 | 0.02 | 0.14 | 0.10 | 0.09 |
| Ward No. 01 | 100.00 | 54.19 | 0.31 | 44.87 | 0.10 | 0.00 | 0.42 | 0.00 | 0.10 |
| Ward No. 02 | 100.00 | 71.19 | 0.49 | 28.09 | 0.05 | 0.00 | 0.16 | 0.00 | 0.00 |
| Ward No. 03 | 100.00 | 81.65 | 1.17 | 16.32 | 0.68 | 0.02 | 0.10 | 0.02 | 0.03 |
| Ward No. 04 | 100.00 | 76.68 | 1.86 | 19.93 | 1.44 | 0.00 | 0.00 | 0.02 | 0.06 |
| Ward No. 05 | 100.00 | 67.26 | 1.54 | 30.25 | 0.68 | 0.01 | 0.22 | 0.01 | 0.01 |
| Ward No. 06 | 100.00 | 81.58 | 0.42 | 17.92 | 0.00 | 0.00 | 0.08 | 0.00 | 0.00 |
| Ward No. 07 | 100.00 | 55.23 | 0.26 | 42.18 | 0.61 | 0.07 | 0.07 | 0.80 | 0.78 |
| Ward No. 08 | 100.00 | 68.10 | 0.83 | 30.19 | 0.13 | 0.00 | 0.57 | 0.11 | 0.07 |
| Ward No. 09 | 100.00 | 77.75 | 1.00 | 20.99 | 0.12 | 0.03 | 0.03 | 0.06 | 0.01 |
| Bholaba Union | 100.00 | 37.14 | 0.25 | 61.61 | 0.13 | 0.08 | 0.77 | 0.01 | 0.01 |
| Bhulta Union | 100.00 | 63.26 | 0.39 | 32.65 | 0.98 | 0.04 | 2.60 | 0.08 | 0.01 |
| Daudpur Union | 100.00 | 59.48 | 0.29 | 28.82 | 0.04 | 0.01 | 11.33 | 0.01 | 0.02 |
| Golakandail Union | 100.00 | 70.24 | 0.82 | 28.04 | 0.55 | 0.04 | 0.19 | 0.11 | 0.01 |
| Kayetpara Union | 100.00 | 48.33 | 0.48 | 47.86 | 0.91 | 0.04 | 2.35 | 0.02 | 0.02 |
| Murapara Union | 100.00 | 58.27 | 0.70 | 34.84 | 0.21 | 0.07 | 5.87 | 0.04 | 0.01 |
| Rupganj Union | 100.00 | 53.80 | 0.19 | 36.93 | 0.40 | 0.03 | 8.60 | 0.03 | 0.02 |
| Sonargaon Upazila | 100.00 | 46.89 | 0.55 | 51.06 | 0.48 | 0.04 | 0.93 | 0.03 | 0.02 |
| Sonargaon Paurashava | 100.00 | 52.32 | 0.87 | 46.12 | 0.41 | 0.05 | 0.21 | 0.03 | 0.00 |
| Ward No. 01 | 100.00 | 37.26 | 1.17 | 60.23 | 1.09 | 0.00 | 0.08 | 0.17 | 0.00 |
| Ward No. 02 | 100.00 | 47.99 | 0.80 | 50.74 | 0.40 | 0.07 | 0.00 | 0.00 | 0.00 |
| Ward No. 03 | 100.00 | 50.79 | 0.24 | 48.61 | 0.18 | 0.06 | 0.06 | 0.06 | 0.00 |
| Ward No. 04 | 100.00 | 34.62 | 0.16 | 63.45 | 0.32 | 0.16 | 1.29 | 0.00 | 0.00 |
| Ward No. 05 | 100.00 | 45.95 | 0.22 | 53.39 | 0.00 | 0.11 | 0.33 | 0.00 | 0.00 |
| Ward No. 06 | 100.00 | 59.62 | 0.25 | 40.00 | 0.13 | 0.00 | 0.00 | 0.00 | 0.00 |
| Ward No. 07 | 100.00 | 65.15 | 1.19 | 32.61 | 0.60 | 0.07 | 0.37 | 0.00 | 0.00 |
| Ward No. 08 | 100.00 | 68.94 | 2.28 | 27.89 | 0.67 | 0.00 | 0.22 | 0.00 | 0.00 |
| Ward No. 09 | 100.00 | 45.33 | 0.31 | 54.21 | 0.08 | 0.00 | 0.08 | 0.00 | 0.00 |
| Baidyer Bazar Union | 100.00 | 26.24 | 0.51 | 70.64 | 1.59 | 0.04 | 0.96 | 0.01 | 0.00 |
| Baradi Union | 100.00 | 26.23 | 0.30 | 72.60 | 0.34 | 0.14 | 0.40 | 0.00 | 0.00 |
| Jampur Union | 100.00 | 43.49 | 0.38 | 52.87 | 0.26 | 0.02 | 2.94 | 0.03 | 0.00 |
| Kanchpur Union | 100.00 | 73.68 | 0.50 | 25.11 | 0.45 | 0.06 | 0.16 | 0.04 | 0.01 |
| Mograpara Union | 100.00 | 58.31 | 1.66 | 39.40 | 0.39 | 0.03 | 0.08 | 0.06 | 0.06 |
| Noagaon Union | 100.00 | 28.48 | 0.38 | 69.97 | 0.11 | 0.02 | 1.05 | 0.00 | 0.00 |
| Pirojpur Union | 100.00 | 39.51 | 0.68 | 59.64 | 0.06 | 0.02 | 0.06 | 0.03 | 0.01 |
| Sadipur Union | 100.00 | 44.27 | 0.28 | 51.12 | 0.48 | 0.03 | 3.76 | 0.01 | 0.05 |
| Sanmandi Union | 100.00 | 25.00 | 0.25 | 72.89 | 1.35 | 0.04 | 0.37 | 0.05 | 0.04 |
| Shambhupura Union | 100.00 | 29.09 | 0.22 | 70.31 | 0.28 | 0.00 | 0.09 | 0.01 | 0.00 |

Table HH 03 General Household by Roof Material of Main Dwelling by Metro Thana, Paurashava and Union, 2022

| Metro Thana, Paurashava and Union | Roof Material | | | | | | |
|-------------------------------------|---------------|------------------------|--|--|----------------------|-----------------|------------|
| | Total | Cement/ Concrete/ Tile | Metal Sheet/ CI Sheet/ Corrugated Iron Sheet | Wood/Bamboo/ Mat/ Straw/Chhan/ Bichali/ Golpata/Palm Leaf/ Polythene | Hand-made Tiles/Tile | Other Materials | No Roof |
| 1 | 2 | 3 | 4 | 5 | 6 | 7 | 8 |
| Number | | | | | | | |
| Narayanganj | 990647 | 471882 | 512882 | 4504 | 441 | 530 | 408 |
| Rural | 585638 | 254817 | 327092 | 3046 | 162 | 243 | 278 |
| Urban | 405009 | 217065 | 185790 | 1458 | 279 | 287 | 130 |
| Narayanganj City Corporation | 246983 | 155229 | 90632 | 575 | 216 | 257 | 74 |
| Bandar Thana | 52667 | 25293 | 27194 | 130 | 33 | 7 | 10 |
| Ward No. 19 | 3704 | 1138 | 2555 | 10 | 1 | 0 | 0 |
| Ward No. 20 | 5076 | 2285 | 2772 | 19 | 0 | 0 | 0 |
| Ward No. 21 | 7177 | 3863 | 3298 | 11 | 5 | 0 | 0 |
| Ward No. 22 | 11504 | 7495 | 3988 | 12 | 7 | 2 | 0 |
| Ward No. 23 | 9004 | 4524 | 4441 | 15 | 13 | 2 | 9 |
| Ward No. 24 | 5675 | 2508 | 3120 | 40 | 5 | 1 | 1 |
| Ward No. 25 | 3483 | 1240 | 2233 | 8 | 0 | 2 | 0 |
| Ward No. 26 | 2081 | 485 | 1588 | 6 | 2 | 0 | 0 |
| Ward No. 27 | 4963 | 1755 | 3199 | 9 | 0 | 0 | 0 |
| Narayanganj Sadar Thana | 194316 | 129936 | 63438 | 445 | 183 | 250 | 64 |
| Ward No. 01 | 25985 | 19882 | 5959 | 18 | 14 | 101 | 11 |
| Ward No. 02 | 12668 | 10213 | 2392 | 26 | 5 | 25 | 7 |
| Ward No. 03 | 16014 | 12311 | 3663 | 12 | 7 | 3 | 18 |
| Ward No. 04 | 10995 | 7191 | 3766 | 26 | 9 | 1 | 2 |
| Ward No. 05 | 6611 | 3779 | 2812 | 11 | 1 | 2 | 6 |
| Ward No. 06 | 8979 | 3895 | 5020 | 48 | 13 | 2 | 1 |
| Ward No. 07 | 13042 | 8159 | 4871 | 8 | 2 | 1 | 1 |
| Ward No. 08 | 18298 | 10140 | 8056 | 66 | 1 | 33 | 2 |
| Ward No. 09 | 10411 | 6297 | 4036 | 72 | 1 | 5 | 0 |
| Ward No. 10 | 5744 | 2327 | 3404 | 11 | 1 | 0 | 1 |
| Ward No. 11 | 7809 | 4459 | 3307 | 36 | 2 | 2 | 3 |
| Ward No. 12 | 10390 | 7546 | 2765 | 43 | 26 | 4 | 6 |
| Ward No. 13 | 12062 | 10483 | 1487 | 22 | 20 | 47 | 3 |
| Ward No. 14 | 8129 | 6050 | 2033 | 15 | 24 | 7 | 0 |
| Ward No. 15 | 3883 | 2982 | 865 | 3 | 29 | 3 | 1 |
| Ward No. 16 | 7145 | 5176 | 1946 | 12 | 6 | 3 | 2 |
| Ward No. 17 | 7092 | 4526 | 2546 | 0 | 17 | 3 | 0 |
| Ward No. 18 | 9059 | 4520 | 4510 | 16 | 5 | 8 | 0 |

| Metro Thana, Paurashava and Union | Roof Material | | | | | | |
|-----------------------------------|---------------|-----------------------|--|--|----------------------|-----------------|------------|
| | Total | Cement/Concrete/ Tile | Metal Sheet/ CI Sheet/ Corrugated Iron Sheet | Wood/Bamboo/ Mat/ Straw/Chhan/ Bichali/ Golpata/Palm Leaf/ Polythene | Hand-made Tiles/Tile | Other Materials | No Roof |
| 1 | 2 | 3 | 4 | 5 | 6 | 7 | 8 |
| Araihazar Upazila | 109520 | 18335 | 90606 | 520 | 14 | 33 | 12 |
| Araihazar Paurashava | 8868 | 2242 | 6498 | 127 | 1 | 0 | 0 |
| Ward No. 01 | 724 | 177 | 541 | 6 | 0 | 0 | 0 |
| Ward No. 02 | 658 | 77 | 581 | 0 | 0 | 0 | 0 |
| Ward No. 03 | 634 | 92 | 440 | 102 | 0 | 0 | 0 |
| Ward No. 04 | 946 | 152 | 791 | 2 | 1 | 0 | 0 |
| Ward No. 05 | 1260 | 248 | 1003 | 9 | 0 | 0 | 0 |
| Ward No. 06 | 1056 | 189 | 865 | 2 | 0 | 0 | 0 |
| Ward No. 07 | 921 | 168 | 751 | 2 | 0 | 0 | 0 |
| Ward No. 08 | 1611 | 756 | 852 | 3 | 0 | 0 | 0 |
| Ward No. 09 | 1058 | 383 | 674 | 1 | 0 | 0 | 0 |
| Gopaldi Paurashava | 10756 | 1620 | 9105 | 27 | 2 | 0 | 2 |
| Ward No. 01 | 1764 | 137 | 1623 | 4 | 0 | 0 | 0 |
| Ward No. 02 | 1274 | 173 | 1097 | 3 | 1 | 0 | 0 |
| Ward No. 03 | 846 | 187 | 656 | 3 | 0 | 0 | 0 |
| Ward No. 04 | 1389 | 173 | 1209 | 7 | 0 | 0 | 0 |
| Ward No. 05 | 958 | 157 | 800 | 1 | 0 | 0 | 0 |
| Ward No. 06 | 1419 | 490 | 921 | 6 | 1 | 0 | 1 |
| Ward No. 07 | 1302 | 111 | 1190 | 0 | 0 | 0 | 1 |
| Ward No. 08 | 1060 | 88 | 970 | 2 | 0 | 0 | 0 |
| Ward No. 09 | 744 | 104 | 639 | 1 | 0 | 0 | 0 |
| Bishnandi Union | 10041 | 965 | 9055 | 20 | 1 | 0 | 0 |
| Brahmandi Union | 14140 | 2921 | 11072 | 123 | 2 | 20 | 2 |
| Duptara Union | 12939 | 3287 | 9624 | 24 | 3 | 1 | 0 |
| Fatehpur Union | 5718 | 686 | 5025 | 6 | 1 | 0 | 0 |
| Haijadi Union | 7957 | 1134 | 6808 | 14 | 0 | 1 | 0 |
| Kalapaharia Union | 7340 | 756 | 6554 | 23 | 1 | 5 | 1 |
| Khakkanda Union | 6494 | 801 | 5685 | 6 | 0 | 2 | 0 |
| Mahmudpur Union | 7300 | 828 | 6467 | 4 | 1 | 0 | 0 |
| Satgram Union | 12378 | 2338 | 9882 | 145 | 2 | 4 | 7 |
| Uchitpur Union | 5589 | 757 | 4831 | 1 | 0 | 0 | 0 |
| Bandar Upazila | 50379 | 15388 | 34647 | 303 | 22 | 15 | 4 |
| Bandar Union | 10109 | 3383 | 6693 | 21 | 6 | 4 | 2 |
| Dhamgar Union | 9227 | 2323 | 6856 | 43 | 0 | 3 | 2 |
| Kalagachhia Union | 12980 | 3945 | 8889 | 141 | 5 | 0 | 0 |
| Madanpur Union | 9589 | 3585 | 5934 | 51 | 11 | 8 | 0 |
| Musapur Union | 8474 | 2152 | 6275 | 47 | 0 | 0 | 0 |
| Narayanganj Sadar Upazila | 265859 | 171075 | 92875 | 1400 | 112 | 158 | 239 |
| Alirtek Union | 5173 | 963 | 4112 | 88 | 7 | 3 | 0 |
| Baktabali Union | 12675 | 3276 | 9245 | 142 | 6 | 3 | 3 |

| Metro Thana, Paurashava and Union | Roof Material | | | | | | |
|-----------------------------------|---------------|-----------------------|--|--|----------------------|-----------------|-----------|
| | Total | Cement/Concrete/ Tile | Metal Sheet/ CI Sheet/ Corrugated Iron Sheet | Wood/Bamboo/ Mat/ Straw/Chhan/ Bichali/ Golpata/Palm Leaf/ Polythene | Hand-made Tiles/Tile | Other Materials | No Roof |
| 1 | 2 | 3 | 4 | 5 | 6 | 7 | 8 |
| Enayetnagar Union | 46528 | 29693 | 16605 | 184 | 16 | 6 | 24 |
| Fatullah Union | 66369 | 44111 | 21843 | 195 | 44 | 30 | 146 |
| Gognagar Union | 7691 | 3379 | 4124 | 174 | 0 | 13 | 1 |
| Kashipur Union | 37460 | 23824 | 13380 | 174 | 13 | 10 | 59 |
| Kutubpur Union | 89963 | 65829 | 23566 | 443 | 26 | 93 | 6 |
| Rupganj Upazila | 181205 | 66634 | 113461 | 971 | 37 | 37 | 65 |
| Kanchan Paurashava | 14537 | 3493 | 11006 | 31 | 2 | 1 | 4 |
| Ward No. 01 | 1358 | 193 | 1157 | 6 | 0 | 0 | 2 |
| Ward No. 02 | 1843 | 287 | 1551 | 4 | 1 | 0 | 0 |
| Ward No. 03 | 1086 | 257 | 828 | 1 | 0 | 0 | 0 |
| Ward No. 04 | 1843 | 402 | 1435 | 5 | 0 | 1 | 0 |
| Ward No. 05 | 2166 | 481 | 1682 | 3 | 0 | 0 | 0 |
| Ward No. 06 | 2156 | 835 | 1317 | 4 | 0 | 0 | 0 |
| Ward No. 07 | 1737 | 560 | 1172 | 2 | 1 | 0 | 2 |
| Ward No. 08 | 1079 | 177 | 899 | 3 | 0 | 0 | 0 |
| Ward No. 09 | 1269 | 301 | 965 | 3 | 0 | 0 | 0 |
| Taraba Paurashava | 54497 | 24563 | 29629 | 244 | 15 | 16 | 30 |
| Ward No. 01 | 1919 | 525 | 1386 | 4 | 0 | 2 | 2 |
| Ward No. 02 | 1826 | 698 | 1125 | 2 | 0 | 0 | 1 |
| Ward No. 03 | 5723 | 2643 | 3048 | 31 | 0 | 0 | 1 |
| Ward No. 04 | 5202 | 3186 | 1951 | 59 | 3 | 1 | 2 |
| Ward No. 05 | 6748 | 3125 | 3559 | 57 | 3 | 2 | 2 |
| Ward No. 06 | 8609 | 4123 | 4480 | 6 | 0 | 0 | 0 |
| Ward No. 07 | 4606 | 1104 | 3475 | 17 | 1 | 0 | 9 |
| Ward No. 08 | 5426 | 2303 | 3083 | 30 | 2 | 6 | 2 |
| Ward No. 09 | 14438 | 6856 | 7522 | 38 | 6 | 5 | 11 |
| Bholaba Union | 9251 | 1836 | 7396 | 19 | 0 | 0 | 0 |
| Bhulta Union | 19697 | 7526 | 11921 | 228 | 4 | 4 | 14 |
| Daudpur Union | 12106 | 2878 | 9207 | 20 | 0 | 0 | 1 |
| Golakandail Union | 28422 | 12907 | 15332 | 174 | 3 | 4 | 2 |
| Kayetpara Union | 18971 | 6010 | 12802 | 156 | 1 | 2 | 0 |
| Murapara Union | 10562 | 3392 | 7123 | 29 | 3 | 3 | 12 |
| Rupganj Union | 13162 | 4029 | 9045 | 70 | 9 | 7 | 2 |
| Sonargaon Upazila | 136701 | 45221 | 90661 | 735 | 40 | 30 | 14 |
| Sonargaon Paurashava | 11098 | 4380 | 6656 | 59 | 1 | 1 | 1 |
| Ward No. 01 | 1197 | 313 | 881 | 3 | 0 | 0 | 0 |
| Ward No. 02 | 1496 | 527 | 961 | 7 | 0 | 0 | 1 |
| Ward No. 03 | 1656 | 583 | 1066 | 6 | 0 | 1 | 0 |
| Ward No. 04 | 621 | 190 | 431 | 0 | 0 | 0 | 0 |

| Metro Thana, Paurashava and Union | Roof Material | | | | | | |
|-------------------------------------|---------------|-----------------------|--|--|----------------------|-----------------|-------------|
| | Total | Cement/Concrete/ Tile | Metal Sheet/ CI Sheet/ Corrugated Iron Sheet | Wood/Bamboo/ Mat/ Straw/Chhan/ Bichali/ Golpata/Palm Leaf/ Polythene | Hand-made Tiles/Tile | Other Materials | No Roof |
| 1 | 2 | 3 | 4 | 5 | 6 | 7 | 8 |
| Ward No. 05 | 914 | 318 | 596 | 0 | 0 | 0 | 0 |
| Ward No. 06 | 790 | 297 | 493 | 0 | 0 | 0 | 0 |
| Ward No. 07 | 1340 | 707 | 624 | 9 | 0 | 0 | 0 |
| Ward No. 08 | 1800 | 1005 | 770 | 24 | 1 | 0 | 0 |
| Ward No. 09 | 1284 | 440 | 834 | 10 | 0 | 0 | 0 |
| Baidyer Bazar Union | 6908 | 1278 | 5610 | 11 | 3 | 1 | 5 |
| Baradi Union | 7758 | 1022 | 6703 | 32 | 0 | 1 | 0 |
| Jampur Union | 13797 | 3134 | 10598 | 55 | 3 | 5 | 2 |
| Kanchpur Union | 30470 | 16448 | 13779 | 220 | 20 | 3 | 0 |
| Mograpara Union | 10837 | 5167 | 5620 | 39 | 2 | 8 | 1 |
| Noagaon Union | 6100 | 1180 | 4893 | 25 | 2 | 0 | 0 |
| Pirojpur Union | 15983 | 5185 | 10758 | 34 | 4 | 2 | 0 |
| Sadipur Union | 14938 | 3822 | 11032 | 80 | 1 | 0 | 3 |
| Sanmandi Union | 11211 | 1965 | 9085 | 149 | 3 | 7 | 2 |
| Shambhupura Union | 7601 | 1640 | 5927 | 31 | 1 | 2 | 0 |
| Percent | | | | | | | |
| Narayanganj | 100.00 | 47.63 | 51.77 | 0.45 | 0.04 | 0.05 | 0.04 |
| Rural | 100.00 | 43.51 | 55.85 | 0.52 | 0.03 | 0.04 | 0.05 |
| Urban | 100.00 | 53.60 | 45.87 | 0.36 | 0.07 | 0.07 | 0.03 |
| Narayanganj City Corporation | 100.00 | 62.85 | 36.70 | 0.23 | 0.09 | 0.10 | 0.03 |
| Bandar Thana | 100.00 | 48.02 | 51.63 | 0.25 | 0.06 | 0.01 | 0.02 |
| Ward No. 19 | 100.00 | 30.72 | 68.98 | 0.27 | 0.03 | 0.00 | 0.00 |
| Ward No. 20 | 100.00 | 45.02 | 54.61 | 0.37 | 0.00 | 0.00 | 0.00 |
| Ward No. 21 | 100.00 | 53.82 | 45.95 | 0.15 | 0.07 | 0.00 | 0.00 |
| Ward No. 22 | 100.00 | 65.15 | 34.67 | 0.10 | 0.06 | 0.02 | 0.00 |
| Ward No. 23 | 100.00 | 50.24 | 49.32 | 0.17 | 0.14 | 0.02 | 0.10 |
| Ward No. 24 | 100.00 | 44.19 | 54.98 | 0.70 | 0.09 | 0.02 | 0.02 |
| Ward No. 25 | 100.00 | 35.60 | 64.11 | 0.23 | 0.00 | 0.06 | 0.00 |
| Ward No. 26 | 100.00 | 23.31 | 76.31 | 0.29 | 0.10 | 0.00 | 0.00 |
| Ward No. 27 | 100.00 | 35.36 | 64.46 | 0.18 | 0.00 | 0.00 | 0.00 |
| Narayanganj Sadar Thana | 100.00 | 66.87 | 32.65 | 0.23 | 0.09 | 0.13 | 0.03 |
| Ward No. 01 | 100.00 | 76.51 | 22.93 | 0.07 | 0.05 | 0.39 | 0.04 |
| Ward No. 02 | 100.00 | 80.62 | 18.88 | 0.21 | 0.04 | 0.20 | 0.06 |
| Ward No. 03 | 100.00 | 76.88 | 22.87 | 0.07 | 0.04 | 0.02 | 0.11 |
| Ward No. 04 | 100.00 | 65.40 | 34.25 | 0.24 | 0.08 | 0.01 | 0.02 |
| Ward No. 05 | 100.00 | 57.16 | 42.54 | 0.17 | 0.02 | 0.03 | 0.09 |
| Ward No. 06 | 100.00 | 43.38 | 55.91 | 0.53 | 0.14 | 0.02 | 0.01 |
| Ward No. 07 | 100.00 | 62.56 | 37.35 | 0.06 | 0.02 | 0.01 | 0.01 |

| Metro Thana, Paurashava and Union | Roof Material | | | | | | |
|-----------------------------------|---------------|-----------------------|--|--|----------------------|-----------------|-------------|
| | Total | Cement/Concrete/ Tile | Metal Sheet/ CI Sheet/ Corrugated Iron Sheet | Wood/Bamboo/ Mat/ Straw/Chhan/ Bichali/ Golpata/Palm Leaf/ Polythene | Hand-made Tiles/Tile | Other Materials | No Roof |
| 1 | 2 | 3 | 4 | 5 | 6 | 7 | 8 |
| Ward No. 08 | 100.00 | 55.42 | 44.03 | 0.36 | 0.01 | 0.18 | 0.01 |
| Ward No. 09 | 100.00 | 60.48 | 38.77 | 0.69 | 0.01 | 0.05 | 0.00 |
| Ward No. 10 | 100.00 | 40.51 | 59.26 | 0.19 | 0.02 | 0.00 | 0.02 |
| Ward No. 11 | 100.00 | 57.10 | 42.35 | 0.46 | 0.03 | 0.03 | 0.04 |
| Ward No. 12 | 100.00 | 72.63 | 26.61 | 0.41 | 0.25 | 0.04 | 0.06 |
| Ward No. 13 | 100.00 | 86.91 | 12.33 | 0.18 | 0.17 | 0.39 | 0.02 |
| Ward No. 14 | 100.00 | 74.42 | 25.01 | 0.18 | 0.30 | 0.09 | 0.00 |
| Ward No. 15 | 100.00 | 76.80 | 22.28 | 0.08 | 0.75 | 0.08 | 0.03 |
| Ward No. 16 | 100.00 | 72.44 | 27.24 | 0.17 | 0.08 | 0.04 | 0.03 |
| Ward No. 17 | 100.00 | 63.82 | 35.90 | 0.00 | 0.24 | 0.04 | 0.00 |
| Ward No. 18 | 100.00 | 49.90 | 49.78 | 0.18 | 0.06 | 0.09 | 0.00 |
| Araihazar Upazila | 100.00 | 16.74 | 82.73 | 0.47 | 0.01 | 0.03 | 0.01 |
| Araihazar Paurashava | 100.00 | 25.28 | 73.27 | 1.43 | 0.01 | 0.00 | 0.00 |
| Ward No. 01 | 100.00 | 24.45 | 74.72 | 0.83 | 0.00 | 0.00 | 0.00 |
| Ward No. 02 | 100.00 | 11.70 | 88.30 | 0.00 | 0.00 | 0.00 | 0.00 |
| Ward No. 03 | 100.00 | 14.51 | 69.40 | 16.09 | 0.00 | 0.00 | 0.00 |
| Ward No. 04 | 100.00 | 16.07 | 83.62 | 0.21 | 0.11 | 0.00 | 0.00 |
| Ward No. 05 | 100.00 | 19.68 | 79.60 | 0.71 | 0.00 | 0.00 | 0.00 |
| Ward No. 06 | 100.00 | 17.90 | 81.91 | 0.19 | 0.00 | 0.00 | 0.00 |
| Ward No. 07 | 100.00 | 18.24 | 81.54 | 0.22 | 0.00 | 0.00 | 0.00 |
| Ward No. 08 | 100.00 | 46.93 | 52.89 | 0.19 | 0.00 | 0.00 | 0.00 |
| Ward No. 09 | 100.00 | 36.20 | 63.71 | 0.09 | 0.00 | 0.00 | 0.00 |
| Gopaldi Paurashava | 100.00 | 15.06 | 84.65 | 0.25 | 0.02 | 0.00 | 0.02 |
| Ward No. 01 | 100.00 | 7.77 | 92.01 | 0.23 | 0.00 | 0.00 | 0.00 |
| Ward No. 02 | 100.00 | 13.58 | 86.11 | 0.24 | 0.08 | 0.00 | 0.00 |
| Ward No. 03 | 100.00 | 22.10 | 77.54 | 0.35 | 0.00 | 0.00 | 0.00 |
| Ward No. 04 | 100.00 | 12.46 | 87.04 | 0.50 | 0.00 | 0.00 | 0.00 |
| Ward No. 05 | 100.00 | 16.39 | 83.51 | 0.10 | 0.00 | 0.00 | 0.00 |
| Ward No. 06 | 100.00 | 34.53 | 64.90 | 0.42 | 0.07 | 0.00 | 0.07 |
| Ward No. 07 | 100.00 | 8.53 | 91.40 | 0.00 | 0.00 | 0.00 | 0.08 |
| Ward No. 08 | 100.00 | 8.30 | 91.51 | 0.19 | 0.00 | 0.00 | 0.00 |
| Ward No. 09 | 100.00 | 13.98 | 85.89 | 0.13 | 0.00 | 0.00 | 0.00 |
| Bishnandi Union | 100.00 | 9.61 | 90.18 | 0.20 | 0.01 | 0.00 | 0.00 |
| Brahmandi Union | 100.00 | 20.66 | 78.30 | 0.87 | 0.01 | 0.14 | 0.01 |
| Duptara Union | 100.00 | 25.40 | 74.38 | 0.19 | 0.02 | 0.01 | 0.00 |
| Fatehpur Union | 100.00 | 12.00 | 87.88 | 0.10 | 0.02 | 0.00 | 0.00 |
| Hajjadi Union | 100.00 | 14.25 | 85.56 | 0.18 | 0.00 | 0.01 | 0.00 |
| Kalapaharia Union | 100.00 | 10.30 | 89.29 | 0.31 | 0.01 | 0.07 | 0.01 |
| Khakkanda Union | 100.00 | 12.33 | 87.54 | 0.09 | 0.00 | 0.03 | 0.00 |

| Metro Thana, Paurashava and Union | Roof Material | | | | | | |
|-----------------------------------|---------------|-----------------------|--|--|----------------------|-----------------|-------------|
| | Total | Cement/Concrete/ Tile | Metal Sheet/ CI Sheet/ Corrugated Iron Sheet | Wood/Bamboo/ Mat/ Straw/Chhan/ Bichali/ Golpata/Palm Leaf/ Polythene | Hand-made Tiles/Tile | Other Materials | No Roof |
| 1 | 2 | 3 | 4 | 5 | 6 | 7 | 8 |
| Mahmudpur Union | 100.00 | 11.34 | 88.59 | 0.05 | 0.01 | 0.00 | 0.00 |
| Satgram Union | 100.00 | 18.89 | 79.84 | 1.17 | 0.02 | 0.03 | 0.06 |
| Uchitpur Union | 100.00 | 13.54 | 86.44 | 0.02 | 0.00 | 0.00 | 0.00 |
| Bandar Upazila | 100.00 | 30.54 | 68.77 | 0.60 | 0.04 | 0.03 | 0.01 |
| Bandar Union | 100.00 | 33.47 | 66.21 | 0.21 | 0.06 | 0.04 | 0.02 |
| Dhamgar Union | 100.00 | 25.18 | 74.30 | 0.47 | 0.00 | 0.03 | 0.02 |
| Kalagachhia Union | 100.00 | 30.39 | 68.48 | 1.09 | 0.04 | 0.00 | 0.00 |
| Madanpur Union | 100.00 | 37.39 | 61.88 | 0.53 | 0.11 | 0.08 | 0.00 |
| Musapur Union | 100.00 | 25.40 | 74.05 | 0.55 | 0.00 | 0.00 | 0.00 |
| Narayanganj Sadar Upazila | 100.00 | 64.35 | 34.93 | 0.53 | 0.04 | 0.06 | 0.09 |
| Alirtek Union | 100.00 | 18.62 | 79.49 | 1.70 | 0.14 | 0.06 | 0.00 |
| Baktabali Union | 100.00 | 25.85 | 72.94 | 1.12 | 0.05 | 0.02 | 0.02 |
| Enayetnagar Union | 100.00 | 63.82 | 35.69 | 0.40 | 0.03 | 0.01 | 0.05 |
| Fatullah Union | 100.00 | 66.46 | 32.91 | 0.29 | 0.07 | 0.05 | 0.22 |
| Gognagar Union | 100.00 | 43.93 | 53.62 | 2.26 | 0.00 | 0.17 | 0.01 |
| Kashipur Union | 100.00 | 63.60 | 35.72 | 0.46 | 0.03 | 0.03 | 0.16 |
| Kutubpur Union | 100.00 | 73.17 | 26.20 | 0.49 | 0.03 | 0.10 | 0.01 |
| Rupganj Upazila | 100.00 | 36.77 | 62.61 | 0.54 | 0.02 | 0.02 | 0.04 |
| Kanchan Paurashava | 100.00 | 24.03 | 75.71 | 0.21 | 0.01 | 0.01 | 0.03 |
| Ward No. 01 | 100.00 | 14.21 | 85.20 | 0.44 | 0.00 | 0.00 | 0.15 |
| Ward No. 02 | 100.00 | 15.57 | 84.16 | 0.22 | 0.05 | 0.00 | 0.00 |
| Ward No. 03 | 100.00 | 23.66 | 76.24 | 0.09 | 0.00 | 0.00 | 0.00 |
| Ward No. 04 | 100.00 | 21.81 | 77.86 | 0.27 | 0.00 | 0.05 | 0.00 |
| Ward No. 05 | 100.00 | 22.21 | 77.65 | 0.14 | 0.00 | 0.00 | 0.00 |
| Ward No. 06 | 100.00 | 38.73 | 61.09 | 0.19 | 0.00 | 0.00 | 0.00 |
| Ward No. 07 | 100.00 | 32.24 | 67.47 | 0.12 | 0.06 | 0.00 | 0.12 |
| Ward No. 08 | 100.00 | 16.40 | 83.32 | 0.28 | 0.00 | 0.00 | 0.00 |
| Ward No. 09 | 100.00 | 23.72 | 76.04 | 0.24 | 0.00 | 0.00 | 0.00 |
| Taraba Paurashava | 100.00 | 45.07 | 54.37 | 0.45 | 0.03 | 0.03 | 0.06 |
| Ward No. 01 | 100.00 | 27.36 | 72.23 | 0.21 | 0.00 | 0.10 | 0.10 |
| Ward No. 02 | 100.00 | 38.23 | 61.61 | 0.11 | 0.00 | 0.00 | 0.05 |
| Ward No. 03 | 100.00 | 46.18 | 53.26 | 0.54 | 0.00 | 0.00 | 0.02 |
| Ward No. 04 | 100.00 | 61.25 | 37.50 | 1.13 | 0.06 | 0.02 | 0.04 |
| Ward No. 05 | 100.00 | 46.31 | 52.74 | 0.84 | 0.04 | 0.03 | 0.03 |
| Ward No. 06 | 100.00 | 47.89 | 52.04 | 0.07 | 0.00 | 0.00 | 0.00 |
| Ward No. 07 | 100.00 | 23.97 | 75.45 | 0.37 | 0.02 | 0.00 | 0.20 |
| Ward No. 08 | 100.00 | 42.44 | 56.82 | 0.55 | 0.04 | 0.11 | 0.04 |
| Ward No. 09 | 100.00 | 47.49 | 52.10 | 0.26 | 0.04 | 0.03 | 0.08 |
| Bholaba Union | 100.00 | 19.85 | 79.95 | 0.21 | 0.00 | 0.00 | 0.00 |

| Metro Thana, Paurashava and Union | Roof Material | | | | | | |
|-----------------------------------|---------------|-----------------------|--|--|----------------------|-----------------|-------------|
| | Total | Cement/Concrete/ Tile | Metal Sheet/ CI Sheet/ Corrugated Iron Sheet | Wood/Bamboo/ Mat/ Straw/Chhan/ Bichali/ Golpata/Palm Leaf/ Polythene | Hand-made Tiles/Tile | Other Materials | No Roof |
| 1 | 2 | 3 | 4 | 5 | 6 | 7 | 8 |
| Bhulta Union | 100.00 | 38.21 | 60.52 | 1.16 | 0.02 | 0.02 | 0.07 |
| Daudpur Union | 100.00 | 23.77 | 76.05 | 0.17 | 0.00 | 0.00 | 0.01 |
| Golakandail Union | 100.00 | 45.41 | 53.94 | 0.61 | 0.01 | 0.01 | 0.01 |
| Kayetpara Union | 100.00 | 31.68 | 67.48 | 0.82 | 0.01 | 0.01 | 0.00 |
| Murapara Union | 100.00 | 32.12 | 67.44 | 0.27 | 0.03 | 0.03 | 0.11 |
| Rupganj Union | 100.00 | 30.61 | 68.72 | 0.53 | 0.07 | 0.05 | 0.02 |
| Sonargaon Upazila | 100.00 | 33.08 | 66.32 | 0.54 | 0.03 | 0.02 | 0.01 |
| Sonargaon Paurashava | 100.00 | 39.47 | 59.97 | 0.53 | 0.01 | 0.01 | 0.01 |
| Ward No. 01 | 100.00 | 26.15 | 73.60 | 0.25 | 0.00 | 0.00 | 0.00 |
| Ward No. 02 | 100.00 | 35.23 | 64.24 | 0.47 | 0.00 | 0.00 | 0.07 |
| Ward No. 03 | 100.00 | 35.21 | 64.37 | 0.36 | 0.00 | 0.06 | 0.00 |
| Ward No. 04 | 100.00 | 30.60 | 69.40 | 0.00 | 0.00 | 0.00 | 0.00 |
| Ward No. 05 | 100.00 | 34.79 | 65.21 | 0.00 | 0.00 | 0.00 | 0.00 |
| Ward No. 06 | 100.00 | 37.59 | 62.41 | 0.00 | 0.00 | 0.00 | 0.00 |
| Ward No. 07 | 100.00 | 52.76 | 46.57 | 0.67 | 0.00 | 0.00 | 0.00 |
| Ward No. 08 | 100.00 | 55.83 | 42.78 | 1.33 | 0.06 | 0.00 | 0.00 |
| Ward No. 09 | 100.00 | 34.27 | 64.95 | 0.78 | 0.00 | 0.00 | 0.00 |
| Baidyer Bazar Union | 100.00 | 18.50 | 81.21 | 0.16 | 0.04 | 0.01 | 0.07 |
| Baradi Union | 100.00 | 13.17 | 86.40 | 0.41 | 0.00 | 0.01 | 0.00 |
| Jampur Union | 100.00 | 22.72 | 76.81 | 0.40 | 0.02 | 0.04 | 0.01 |
| Kanchpur Union | 100.00 | 53.98 | 45.22 | 0.72 | 0.07 | 0.01 | 0.00 |
| Mograpara Union | 100.00 | 47.68 | 51.86 | 0.36 | 0.02 | 0.07 | 0.01 |
| Noagaon Union | 100.00 | 19.34 | 80.21 | 0.41 | 0.03 | 0.00 | 0.00 |
| Pirojpur Union | 100.00 | 32.44 | 67.31 | 0.21 | 0.03 | 0.01 | 0.00 |
| Sadipur Union | 100.00 | 25.59 | 73.85 | 0.54 | 0.01 | 0.00 | 0.02 |
| Sanmandi Union | 100.00 | 17.53 | 81.04 | 1.33 | 0.03 | 0.06 | 0.02 |
| Shambhupura Union | 100.00 | 21.58 | 77.98 | 0.41 | 0.01 | 0.03 | 0.00 |

Table HH 04 General Household by Structure of Main Dwelling by Metro Thana, Paurashava and Union, 2022

| Metro Thana, Paurashava and Union | Type of Structure | | | | |
|-------------------------------------|-------------------|---------------|---------------|---------------|-------------|
| | Total | Pucca | Semi-pucca | Kancha | Jhupri |
| 1 | 2 | 3 | 4 | 5 | 6 |
| Number | | | | | |
| Narayanganj | 990647 | 467488 | 207546 | 313378 | 2235 |
| Rural | 585638 | 252043 | 115958 | 216146 | 1491 |
| Urban | 405009 | 215445 | 91588 | 97232 | 744 |
| Narayanganj City Corporation | 246983 | 154265 | 53825 | 38589 | 304 |
| Bandar Thana | 52667 | 25063 | 13299 | 14257 | 48 |
| Ward No. 19 | 3704 | 1128 | 1110 | 1466 | 0 |
| Ward No. 20 | 5076 | 2266 | 1297 | 1508 | 5 |
| Ward No. 21 | 7177 | 3833 | 2271 | 1073 | 0 |
| Ward No. 22 | 11504 | 7456 | 2748 | 1300 | 0 |
| Ward No. 23 | 9004 | 4451 | 2706 | 1842 | 5 |
| Ward No. 24 | 5675 | 2487 | 1236 | 1918 | 34 |
| Ward No. 25 | 3483 | 1225 | 653 | 1604 | 1 |
| Ward No. 26 | 2081 | 476 | 415 | 1188 | 2 |
| Ward No. 27 | 4963 | 1741 | 863 | 2358 | 1 |
| Narayanganj Sadar Thana | 194316 | 129202 | 40526 | 24332 | 256 |
| Ward No. 01 | 25985 | 19778 | 4462 | 1738 | 7 |
| Ward No. 02 | 12668 | 10137 | 1749 | 768 | 14 |
| Ward No. 03 | 16014 | 12249 | 3084 | 656 | 25 |
| Ward No. 04 | 10995 | 7159 | 2341 | 1475 | 20 |
| Ward No. 05 | 6611 | 3757 | 1644 | 1205 | 5 |
| Ward No. 06 | 8979 | 3876 | 2726 | 2354 | 23 |
| Ward No. 07 | 13042 | 8111 | 3608 | 1323 | 0 |
| Ward No. 08 | 18298 | 10015 | 4901 | 3343 | 39 |
| Ward No. 09 | 10411 | 6261 | 1785 | 2316 | 49 |
| Ward No. 10 | 5744 | 2310 | 1244 | 2189 | 1 |
| Ward No. 11 | 7809 | 4442 | 2310 | 1030 | 27 |
| Ward No. 12 | 10390 | 7516 | 1671 | 1182 | 21 |
| Ward No. 13 | 12062 | 10445 | 1148 | 457 | 12 |
| Ward No. 14 | 8129 | 6026 | 1636 | 458 | 9 |
| Ward No. 15 | 3883 | 2974 | 727 | 182 | 0 |
| Ward No. 16 | 7145 | 5163 | 1453 | 527 | 2 |
| Ward No. 17 | 7092 | 4502 | 1596 | 994 | 0 |
| Ward No. 18 | 9059 | 4481 | 2441 | 2135 | 2 |
| Araihazar Upazila | 109520 | 17837 | 20321 | 71076 | 286 |
| Araihazar Paurashava | 8868 | 2224 | 2374 | 4210 | 60 |
| Ward No. 01 | 724 | 176 | 199 | 346 | 3 |
| Ward No. 02 | 658 | 74 | 218 | 366 | 0 |
| Ward No. 03 | 634 | 89 | 132 | 360 | 53 |

| Metro Thana, Paurashava and Union | Type of Structure | | | | |
|-----------------------------------|-------------------|---------------|--------------|--------------|------------|
| | Total | Pucca | Semi-pucca | Kancha | Jhupri |
| 1 | 2 | 3 | 4 | 5 | 6 |
| Ward No. 04 | 946 | 152 | 301 | 493 | 0 |
| Ward No. 05 | 1260 | 244 | 412 | 600 | 4 |
| Ward No. 06 | 1056 | 189 | 289 | 578 | 0 |
| Ward No. 07 | 921 | 166 | 224 | 531 | 0 |
| Ward No. 08 | 1611 | 752 | 400 | 459 | 0 |
| Ward No. 09 | 1058 | 382 | 199 | 477 | 0 |
| Gopaldi Paurashava | 10756 | 1592 | 2419 | 6740 | 5 |
| Ward No. 01 | 1764 | 134 | 514 | 1116 | 0 |
| Ward No. 02 | 1274 | 168 | 339 | 766 | 1 |
| Ward No. 03 | 846 | 185 | 242 | 417 | 2 |
| Ward No. 04 | 1389 | 170 | 247 | 970 | 2 |
| Ward No. 05 | 958 | 157 | 225 | 576 | 0 |
| Ward No. 06 | 1419 | 481 | 352 | 586 | 0 |
| Ward No. 07 | 1302 | 110 | 230 | 962 | 0 |
| Ward No. 08 | 1060 | 85 | 158 | 817 | 0 |
| Ward No. 09 | 744 | 102 | 112 | 530 | 0 |
| Bishnandi Union | 10041 | 935 | 1359 | 7737 | 10 |
| Brahmandi Union | 14140 | 2818 | 3361 | 7870 | 91 |
| Duptara Union | 12939 | 3224 | 2941 | 6770 | 4 |
| Fatehpur Union | 5718 | 676 | 1050 | 3992 | 0 |
| Haijadi Union | 7957 | 1094 | 979 | 5880 | 4 |
| Kalapaharia Union | 7340 | 702 | 591 | 6038 | 9 |
| Khakkanda Union | 6494 | 772 | 935 | 4786 | 1 |
| Mahmudpur Union | 7300 | 800 | 1106 | 5394 | 0 |
| Satgram Union | 12378 | 2272 | 2592 | 7412 | 102 |
| Uchitpur Union | 5589 | 728 | 614 | 4247 | 0 |
| Bandar Upazila | 50379 | 15139 | 8867 | 26216 | 157 |
| Bandar Union | 10109 | 3332 | 2456 | 4314 | 7 |
| Dhamgar Union | 9227 | 2269 | 1097 | 5845 | 16 |
| Kalagachhia Union | 12980 | 3891 | 2462 | 6552 | 75 |
| Madanpur Union | 9589 | 3535 | 1683 | 4350 | 21 |
| Musapur Union | 8474 | 2112 | 1169 | 5155 | 38 |
| Narayanganj Sadar Upazila | 265859 | 169884 | 57312 | 38022 | 641 |
| Alirtek Union | 5173 | 931 | 462 | 3730 | 50 |
| Baktabali Union | 12675 | 3183 | 1697 | 7724 | 71 |
| Enayetnagar Union | 46528 | 29389 | 9652 | 7463 | 24 |
| Fatullah Union | 66369 | 43832 | 16965 | 5516 | 56 |
| Gognagar Union | 7691 | 3346 | 1290 | 2922 | 133 |
| Kashipur Union | 37460 | 23668 | 8463 | 5238 | 91 |
| Kutubpur Union | 89963 | 65535 | 18783 | 5429 | 216 |

| Metro Thana, Paurashava and Union | Type of Structure | | | | |
|-----------------------------------|-------------------|--------------|--------------|--------------|------------|
| | Total | Pucca | Semi-pucca | Kancha | Jhupri |
| 1 | 2 | 3 | 4 | 5 | 6 |
| Rupganj Upazila | 181205 | 65810 | 47365 | 67534 | 496 |
| Kanchan Paurashava | 14537 | 3462 | 3587 | 7486 | 2 |
| Ward No. 01 | 1358 | 192 | 339 | 827 | 0 |
| Ward No. 02 | 1843 | 284 | 614 | 944 | 1 |
| Ward No. 03 | 1086 | 255 | 325 | 506 | 0 |
| Ward No. 04 | 1843 | 398 | 345 | 1099 | 1 |
| Ward No. 05 | 2166 | 477 | 554 | 1135 | 0 |
| Ward No. 06 | 2156 | 826 | 604 | 726 | 0 |
| Ward No. 07 | 1737 | 557 | 373 | 807 | 0 |
| Ward No. 08 | 1079 | 175 | 142 | 762 | 0 |
| Ward No. 09 | 1269 | 298 | 291 | 680 | 0 |
| Taraba Paurashava | 54497 | 24343 | 16282 | 13738 | 134 |
| Ward No. 01 | 1919 | 519 | 519 | 879 | 2 |
| Ward No. 02 | 1826 | 692 | 612 | 522 | 0 |
| Ward No. 03 | 5723 | 2619 | 2124 | 952 | 28 |
| Ward No. 04 | 5202 | 3143 | 968 | 1036 | 55 |
| Ward No. 05 | 6748 | 3088 | 1583 | 2046 | 31 |
| Ward No. 06 | 8609 | 4114 | 2952 | 1543 | 0 |
| Ward No. 07 | 4606 | 1089 | 1478 | 2034 | 5 |
| Ward No. 08 | 5426 | 2278 | 1458 | 1685 | 5 |
| Ward No. 09 | 14438 | 6801 | 4588 | 3041 | 8 |
| Bholaba Union | 9251 | 1792 | 1548 | 5902 | 9 |
| Bhulta Union | 19697 | 7414 | 5092 | 7062 | 129 |
| Daudpur Union | 12106 | 2821 | 4232 | 5050 | 3 |
| Golakandail Union | 28422 | 12765 | 7388 | 8157 | 112 |
| Kayetpara Union | 18971 | 5908 | 3285 | 9695 | 83 |
| Murapara Union | 10562 | 3337 | 2850 | 4367 | 8 |
| Rupganj Union | 13162 | 3968 | 3101 | 6077 | 16 |
| Sonargaon Upazila | 136701 | 44553 | 19856 | 71941 | 351 |
| Sonargaon Paurashava | 11098 | 4329 | 1589 | 5168 | 12 |
| Ward No. 01 | 1197 | 311 | 143 | 742 | 1 |
| Ward No. 02 | 1496 | 521 | 214 | 757 | 4 |
| Ward No. 03 | 1656 | 577 | 271 | 807 | 1 |
| Ward No. 04 | 621 | 182 | 35 | 404 | 0 |
| Ward No. 05 | 914 | 308 | 120 | 486 | 0 |
| Ward No. 06 | 790 | 296 | 177 | 317 | 0 |
| Ward No. 07 | 1340 | 699 | 194 | 443 | 4 |
| Ward No. 08 | 1800 | 998 | 288 | 512 | 2 |
| Ward No. 09 | 1284 | 437 | 147 | 700 | 0 |
| Baidyer Bazar Union | 6908 | 1241 | 579 | 5085 | 3 |
| Baradi Union | 7758 | 987 | 1024 | 5730 | 17 |

| Metro Thana, Paurashava and Union | Type of Structure | | | | |
|-------------------------------------|-------------------|--------------|--------------|--------------|-------------|
| | Total | Pucca | Semi-pucca | Kancha | Jhupri |
| 1 | 2 | 3 | 4 | 5 | 6 |
| Jampur Union | 13797 | 3034 | 2831 | 7915 | 17 |
| Kanchpur Union | 30470 | 16339 | 6257 | 7758 | 116 |
| Mograpara Union | 10837 | 5121 | 1380 | 4316 | 20 |
| Noagaon Union | 6100 | 1134 | 593 | 4370 | 3 |
| Pirojpur Union | 15983 | 5123 | 1309 | 9549 | 2 |
| Sadipur Union | 14938 | 3735 | 2833 | 8333 | 37 |
| Sanmandi Union | 11211 | 1896 | 861 | 8337 | 117 |
| Shambhupura Union | 7601 | 1614 | 600 | 5380 | 7 |
| Percent | | | | | |
| Narayanganj | 100.00 | 47.19 | 20.95 | 31.63 | 0.23 |
| Rural | 100.00 | 43.04 | 19.80 | 36.91 | 0.25 |
| Urban | 100.00 | 53.20 | 22.61 | 24.01 | 0.18 |
| Narayanganj City Corporation | 100.00 | 62.46 | 21.79 | 15.62 | 0.12 |
| Bandar Thana | 100.00 | 47.59 | 25.25 | 27.07 | 0.09 |
| Ward No. 19 | 100.00 | 30.45 | 29.97 | 39.58 | 0.00 |
| Ward No. 20 | 100.00 | 44.64 | 25.55 | 29.71 | 0.10 |
| Ward No. 21 | 100.00 | 53.41 | 31.64 | 14.95 | 0.00 |
| Ward No. 22 | 100.00 | 64.81 | 23.89 | 11.30 | 0.00 |
| Ward No. 23 | 100.00 | 49.43 | 30.05 | 20.46 | 0.06 |
| Ward No. 24 | 100.00 | 43.82 | 21.78 | 33.80 | 0.60 |
| Ward No. 25 | 100.00 | 35.17 | 18.75 | 46.05 | 0.03 |
| Ward No. 26 | 100.00 | 22.87 | 19.94 | 57.09 | 0.10 |
| Ward No. 27 | 100.00 | 35.08 | 17.39 | 47.51 | 0.02 |
| Narayanganj Sadar Thana | 100.00 | 66.49 | 20.86 | 12.52 | 0.13 |
| Ward No. 01 | 100.00 | 76.11 | 17.17 | 6.69 | 0.03 |
| Ward No. 02 | 100.00 | 80.02 | 13.81 | 6.06 | 0.11 |
| Ward No. 03 | 100.00 | 76.49 | 19.26 | 4.10 | 0.16 |
| Ward No. 04 | 100.00 | 65.11 | 21.29 | 13.42 | 0.18 |
| Ward No. 05 | 100.00 | 56.83 | 24.87 | 18.23 | 0.08 |
| Ward No. 06 | 100.00 | 43.17 | 30.36 | 26.22 | 0.26 |
| Ward No. 07 | 100.00 | 62.19 | 27.66 | 10.14 | 0.00 |
| Ward No. 08 | 100.00 | 54.73 | 26.78 | 18.27 | 0.21 |
| Ward No. 09 | 100.00 | 60.14 | 17.15 | 22.25 | 0.47 |
| Ward No. 10 | 100.00 | 40.22 | 21.66 | 38.11 | 0.02 |
| Ward No. 11 | 100.00 | 56.88 | 29.58 | 13.19 | 0.35 |
| Ward No. 12 | 100.00 | 72.34 | 16.08 | 11.38 | 0.20 |
| Ward No. 13 | 100.00 | 86.59 | 9.52 | 3.79 | 0.10 |
| Ward No. 14 | 100.00 | 74.13 | 20.13 | 5.63 | 0.11 |
| Ward No. 15 | 100.00 | 76.59 | 18.72 | 4.69 | 0.00 |
| Ward No. 16 | 100.00 | 72.26 | 20.34 | 7.38 | 0.03 |
| Ward No. 17 | 100.00 | 63.48 | 22.50 | 14.02 | 0.00 |
| Ward No. 18 | 100.00 | 49.46 | 26.95 | 23.57 | 0.02 |

| Metro Thana, Paurashava and Union | Type of Structure | | | | |
|-----------------------------------|-------------------|--------------|--------------|--------------|-------------|
| | Total | Pucca | Semi-pucca | Kancha | Jhupri |
| 1 | 2 | 3 | 4 | 5 | 6 |
| Araihazar Upazila | 100.00 | 16.29 | 18.55 | 64.90 | 0.26 |
| Araihazar Paurashava | 100.00 | 25.08 | 26.77 | 47.47 | 0.68 |
| Ward No. 01 | 100.00 | 24.31 | 27.49 | 47.79 | 0.41 |
| Ward No. 02 | 100.00 | 11.25 | 33.13 | 55.62 | 0.00 |
| Ward No. 03 | 100.00 | 14.04 | 20.82 | 56.78 | 8.36 |
| Ward No. 04 | 100.00 | 16.07 | 31.82 | 52.11 | 0.00 |
| Ward No. 05 | 100.00 | 19.37 | 32.70 | 47.62 | 0.32 |
| Ward No. 06 | 100.00 | 17.90 | 27.37 | 54.73 | 0.00 |
| Ward No. 07 | 100.00 | 18.02 | 24.32 | 57.65 | 0.00 |
| Ward No. 08 | 100.00 | 46.68 | 24.83 | 28.49 | 0.00 |
| Ward No. 09 | 100.00 | 36.11 | 18.81 | 45.09 | 0.00 |
| Gopaldi Paurashava | 100.00 | 14.80 | 22.49 | 62.66 | 0.05 |
| Ward No. 01 | 100.00 | 7.60 | 29.14 | 63.27 | 0.00 |
| Ward No. 02 | 100.00 | 13.19 | 26.61 | 60.13 | 0.08 |
| Ward No. 03 | 100.00 | 21.87 | 28.61 | 49.29 | 0.24 |
| Ward No. 04 | 100.00 | 12.24 | 17.78 | 69.83 | 0.14 |
| Ward No. 05 | 100.00 | 16.39 | 23.49 | 60.13 | 0.00 |
| Ward No. 06 | 100.00 | 33.90 | 24.81 | 41.30 | 0.00 |
| Ward No. 07 | 100.00 | 8.45 | 17.67 | 73.89 | 0.00 |
| Ward No. 08 | 100.00 | 8.02 | 14.91 | 77.08 | 0.00 |
| Ward No. 09 | 100.00 | 13.71 | 15.05 | 71.24 | 0.00 |
| Bishnandi Union | 100.00 | 9.31 | 13.53 | 77.05 | 0.10 |
| Brahmandi Union | 100.00 | 19.93 | 23.77 | 55.66 | 0.64 |
| Duptara Union | 100.00 | 24.92 | 22.73 | 52.32 | 0.03 |
| Fatehpur Union | 100.00 | 11.82 | 18.36 | 69.81 | 0.00 |
| Hajjadi Union | 100.00 | 13.75 | 12.30 | 73.90 | 0.05 |
| Kalapaharia Union | 100.00 | 9.56 | 8.05 | 82.26 | 0.12 |
| Khakkanda Union | 100.00 | 11.89 | 14.40 | 73.70 | 0.02 |
| Mahmudpur Union | 100.00 | 10.96 | 15.15 | 73.89 | 0.00 |
| Satgram Union | 100.00 | 18.36 | 20.94 | 59.88 | 0.82 |
| Uchitpur Union | 100.00 | 13.03 | 10.99 | 75.99 | 0.00 |
| Bandar Upazila | 100.00 | 30.05 | 17.60 | 52.04 | 0.31 |
| Bandar Union | 100.00 | 32.96 | 24.30 | 42.67 | 0.07 |
| Dhamgar Union | 100.00 | 24.59 | 11.89 | 63.35 | 0.17 |
| Kalagachhia Union | 100.00 | 29.98 | 18.97 | 50.48 | 0.58 |
| Madanpur Union | 100.00 | 36.87 | 17.55 | 45.36 | 0.22 |
| Musapur Union | 100.00 | 24.92 | 13.80 | 60.83 | 0.45 |
| Narayanganj Sadar Upazila | 100.00 | 63.90 | 21.56 | 14.30 | 0.24 |
| Alirtek Union | 100.00 | 18.00 | 8.93 | 72.11 | 0.97 |
| Baktabali Union | 100.00 | 25.11 | 13.39 | 60.94 | 0.56 |
| Enayetnagar Union | 100.00 | 63.16 | 20.74 | 16.04 | 0.05 |

| Metro Thana, Paurashava and Union | Type of Structure | | | | |
|-----------------------------------|-------------------|--------------|--------------|--------------|-------------|
| | Total | Pucca | Semi-pucca | Kancha | Jhupri |
| 1 | 2 | 3 | 4 | 5 | 6 |
| Fatullah Union | 100.00 | 66.04 | 25.56 | 8.31 | 0.08 |
| Gognagar Union | 100.00 | 43.51 | 16.77 | 37.99 | 1.73 |
| Kashipur Union | 100.00 | 63.18 | 22.59 | 13.98 | 0.24 |
| Kutubpur Union | 100.00 | 72.85 | 20.88 | 6.03 | 0.24 |
| Rupganj Upazila | 100.00 | 36.32 | 26.14 | 37.27 | 0.27 |
| Kanchan Paurashava | 100.00 | 23.82 | 24.67 | 51.50 | 0.01 |
| Ward No. 01 | 100.00 | 14.14 | 24.96 | 60.90 | 0.00 |
| Ward No. 02 | 100.00 | 15.41 | 33.32 | 51.22 | 0.05 |
| Ward No. 03 | 100.00 | 23.48 | 29.93 | 46.59 | 0.00 |
| Ward No. 04 | 100.00 | 21.60 | 18.72 | 59.63 | 0.05 |
| Ward No. 05 | 100.00 | 22.02 | 25.58 | 52.40 | 0.00 |
| Ward No. 06 | 100.00 | 38.31 | 28.01 | 33.67 | 0.00 |
| Ward No. 07 | 100.00 | 32.07 | 21.47 | 46.46 | 0.00 |
| Ward No. 08 | 100.00 | 16.22 | 13.16 | 70.62 | 0.00 |
| Ward No. 09 | 100.00 | 23.48 | 22.93 | 53.59 | 0.00 |
| Taraba Paurashava | 100.00 | 44.67 | 29.88 | 25.21 | 0.25 |
| Ward No. 01 | 100.00 | 27.05 | 27.05 | 45.81 | 0.10 |
| Ward No. 02 | 100.00 | 37.90 | 33.52 | 28.59 | 0.00 |
| Ward No. 03 | 100.00 | 45.76 | 37.11 | 16.63 | 0.49 |
| Ward No. 04 | 100.00 | 60.42 | 18.61 | 19.92 | 1.06 |
| Ward No. 05 | 100.00 | 45.76 | 23.46 | 30.32 | 0.46 |
| Ward No. 06 | 100.00 | 47.79 | 34.29 | 17.92 | 0.00 |
| Ward No. 07 | 100.00 | 23.64 | 32.09 | 44.16 | 0.11 |
| Ward No. 08 | 100.00 | 41.98 | 26.87 | 31.05 | 0.09 |
| Ward No. 09 | 100.00 | 47.10 | 31.78 | 21.06 | 0.06 |
| Bholaba Union | 100.00 | 19.37 | 16.73 | 63.80 | 0.10 |
| Bhulta Union | 100.00 | 37.64 | 25.85 | 35.85 | 0.65 |
| Daudpur Union | 100.00 | 23.30 | 34.96 | 41.71 | 0.02 |
| Golakandail Union | 100.00 | 44.91 | 25.99 | 28.70 | 0.39 |
| Kayetpara Union | 100.00 | 31.14 | 17.32 | 51.10 | 0.44 |
| Murapara Union | 100.00 | 31.59 | 26.98 | 41.35 | 0.08 |
| Rupganj Union | 100.00 | 30.15 | 23.56 | 46.17 | 0.12 |
| Sonargaon Upazila | 100.00 | 32.59 | 14.53 | 52.63 | 0.26 |
| Sonargaon Paurashava | 100.00 | 39.01 | 14.32 | 46.57 | 0.11 |
| Ward No. 01 | 100.00 | 25.98 | 11.95 | 61.99 | 0.08 |
| Ward No. 02 | 100.00 | 34.83 | 14.30 | 50.60 | 0.27 |
| Ward No. 03 | 100.00 | 34.84 | 16.36 | 48.73 | 0.06 |
| Ward No. 04 | 100.00 | 29.31 | 5.64 | 65.06 | 0.00 |
| Ward No. 05 | 100.00 | 33.70 | 13.13 | 53.17 | 0.00 |
| Ward No. 06 | 100.00 | 37.47 | 22.41 | 40.13 | 0.00 |
| Ward No. 07 | 100.00 | 52.16 | 14.48 | 33.06 | 0.30 |

| Metro Thana, Paurashava and Union | Type of Structure | | | | |
|-----------------------------------|-------------------|-------|------------|--------|--------|
| | Total | Pucca | Semi-pucca | Kancha | Jhupri |
| 1 | 2 | 3 | 4 | 5 | 6 |
| Ward No. 08 | 100.00 | 55.44 | 16.00 | 28.44 | 0.11 |
| Ward No. 09 | 100.00 | 34.03 | 11.45 | 54.52 | 0.00 |
| Baidyer Bazar Union | 100.00 | 17.96 | 8.38 | 73.61 | 0.04 |
| Baradi Union | 100.00 | 12.72 | 13.20 | 73.86 | 0.22 |
| Jampur Union | 100.00 | 21.99 | 20.52 | 57.37 | 0.12 |
| Kanchpur Union | 100.00 | 53.62 | 20.53 | 25.46 | 0.38 |
| Mograpara Union | 100.00 | 47.25 | 12.73 | 39.83 | 0.18 |
| Noagaon Union | 100.00 | 18.59 | 9.72 | 71.64 | 0.05 |
| Pirojpur Union | 100.00 | 32.05 | 8.19 | 59.74 | 0.01 |
| Sadipur Union | 100.00 | 25.00 | 18.97 | 55.78 | 0.25 |
| Sanmandi Union | 100.00 | 16.91 | 7.68 | 74.36 | 1.04 |
| Shambhupura Union | 100.00 | 21.23 | 7.89 | 70.78 | 0.09 |

Table HH 05 General Household by Ownership Status, Metro Thana, Paurashava and Union, 2022

(In Percent)

| Metro Thana, Paurashava and Union | Ownership Status | | | | | |
|-------------------------------------|------------------|-------------------|---|--|--|---|
| | Total | Own dwelling unit | Rented but having own dwelling unit elsewhere | Rented and having no own dwelling unit elsewhere | Rent free but having own dwelling unit elsewhere | Rent free and having no own dwelling unit elsewhere |
| 1 | 2 | 3 | 4 | 5 | 6 | 7 |
| Narayanganj | 100.00 | 48.37 | 40.52 | 9.90 | 0.55 | 0.65 |
| Rural | 100.00 | 55.12 | 35.82 | 8.00 | 0.51 | 0.54 |
| Urban | 100.00 | 38.62 | 47.32 | 12.65 | 0.61 | 0.80 |
| Narayanganj City Corporation | 100.00 | 29.45 | 52.75 | 16.29 | 0.58 | 0.94 |
| Bandar Thana | 100.00 | 44.02 | 36.22 | 18.88 | 0.42 | 0.46 |
| Ward No. 19 | 100.00 | 63.01 | 26.43 | 9.56 | 0.35 | 0.65 |
| Ward No. 20 | 100.00 | 56.26 | 21.00 | 22.14 | 0.35 | 0.24 |
| Ward No. 21 | 100.00 | 37.82 | 38.69 | 23.25 | 0.11 | 0.13 |
| Ward No. 22 | 100.00 | 24.90 | 45.29 | 29.29 | 0.32 | 0.21 |
| Ward No. 23 | 100.00 | 33.70 | 43.08 | 22.08 | 0.40 | 0.74 |
| Ward No. 24 | 100.00 | 64.49 | 23.26 | 10.96 | 0.53 | 0.76 |
| Ward No. 25 | 100.00 | 60.61 | 29.97 | 7.98 | 0.37 | 1.06 |
| Ward No. 26 | 100.00 | 63.00 | 24.51 | 11.53 | 0.86 | 0.10 |
| Ward No. 27 | 100.00 | 46.38 | 46.16 | 6.04 | 0.93 | 0.48 |
| Narayanganj Sadar Thana | 100.00 | 25.50 | 57.23 | 15.58 | 0.63 | 1.07 |
| Ward No. 01 | 100.00 | 18.02 | 72.46 | 9.15 | 0.27 | 0.10 |
| Ward No. 02 | 100.00 | 29.47 | 59.78 | 10.08 | 0.41 | 0.26 |
| Ward No. 03 | 100.00 | 16.21 | 59.94 | 23.24 | 0.38 | 0.23 |
| Ward No. 04 | 100.00 | 21.64 | 68.69 | 8.57 | 0.51 | 0.59 |
| Ward No. 05 | 100.00 | 30.39 | 48.62 | 18.79 | 1.00 | 1.21 |
| Ward No. 06 | 100.00 | 34.73 | 47.04 | 8.82 | 1.49 | 7.92 |
| Ward No. 07 | 100.00 | 22.95 | 72.25 | 4.44 | 0.26 | 0.10 |
| Ward No. 08 | 100.00 | 23.22 | 61.41 | 14.84 | 0.31 | 0.22 |
| Ward No. 09 | 100.00 | 43.34 | 49.61 | 5.96 | 0.88 | 0.21 |
| Ward No. 10 | 100.00 | 26.13 | 53.60 | 11.58 | 2.37 | 6.32 |
| Ward No. 11 | 100.00 | 29.07 | 56.29 | 13.80 | 0.63 | 0.20 |
| Ward No. 12 | 100.00 | 19.77 | 51.78 | 26.74 | 0.59 | 1.13 |
| Ward No. 13 | 100.00 | 23.09 | 52.74 | 23.05 | 0.85 | 0.27 |
| Ward No. 14 | 100.00 | 21.32 | 42.48 | 35.06 | 0.71 | 0.43 |
| Ward No. 15 | 100.00 | 30.98 | 38.32 | 28.48 | 1.44 | 0.77 |
| Ward No. 16 | 100.00 | 34.70 | 47.84 | 16.56 | 0.56 | 0.35 |
| Ward No. 17 | 100.00 | 31.18 | 37.58 | 25.47 | 0.48 | 5.30 |
| Ward No. 18 | 100.00 | 33.54 | 45.70 | 19.52 | 0.62 | 0.63 |
| Araihazar Upazila | 100.00 | 91.05 | 6.89 | 1.22 | 0.42 | 0.43 |
| Araihazar Paurashava | 100.00 | 76.64 | 20.15 | 2.06 | 0.53 | 0.62 |
| Ward No. 01 | 100.00 | 95.03 | 3.45 | 1.24 | 0.14 | 0.14 |
| Ward No. 02 | 100.00 | 91.95 | 5.93 | 0.61 | 0.30 | 1.22 |

| Metro Thana, Paurashava and Union | Ownership Status | | | | | |
|-----------------------------------|------------------|-------------------|---|--|--|---|
| | Total | Own dwelling unit | Rented but having own dwelling unit elsewhere | Rented and having no own dwelling unit elsewhere | Rent free but having own dwelling unit elsewhere | Rent free and having no own dwelling unit elsewhere |
| 1 | 2 | 3 | 4 | 5 | 6 | 7 |
| Ward No. 03 | 100.00 | 92.11 | 4.26 | 2.52 | 0.63 | 0.47 |
| Ward No. 04 | 100.00 | 78.86 | 14.27 | 4.12 | 1.90 | 0.85 |
| Ward No. 05 | 100.00 | 69.37 | 28.02 | 2.06 | 0.24 | 0.32 |
| Ward No. 06 | 100.00 | 87.31 | 10.80 | 1.04 | 0.38 | 0.47 |
| Ward No. 07 | 100.00 | 86.64 | 10.42 | 1.41 | 0.11 | 1.41 |
| Ward No. 08 | 100.00 | 56.11 | 39.98 | 2.92 | 0.50 | 0.50 |
| Ward No. 09 | 100.00 | 63.80 | 33.46 | 1.70 | 0.57 | 0.47 |
| Gopaldi Paurashava | 100.00 | 84.99 | 9.60 | 4.28 | 0.46 | 0.67 |
| Ward No. 01 | 100.00 | 87.47 | 9.13 | 2.55 | 0.34 | 0.51 |
| Ward No. 02 | 100.00 | 87.52 | 8.63 | 1.96 | 0.78 | 1.10 |
| Ward No. 03 | 100.00 | 90.43 | 5.20 | 2.96 | 0.95 | 0.47 |
| Ward No. 04 | 100.00 | 82.65 | 7.34 | 7.92 | 0.65 | 1.44 |
| Ward No. 05 | 100.00 | 78.08 | 10.86 | 9.71 | 0.63 | 0.73 |
| Ward No. 06 | 100.00 | 66.03 | 28.40 | 5.07 | 0.21 | 0.28 |
| Ward No. 07 | 100.00 | 96.77 | 2.38 | 0.15 | 0.15 | 0.54 |
| Ward No. 08 | 100.00 | 92.64 | 3.77 | 3.02 | 0.38 | 0.19 |
| Ward No. 09 | 100.00 | 86.42 | 5.11 | 7.53 | 0.27 | 0.67 |
| Bishnandi Union | 100.00 | 96.27 | 2.43 | 0.64 | 0.25 | 0.42 |
| Brahmandi Union | 100.00 | 90.88 | 6.67 | 1.23 | 0.62 | 0.60 |
| Duptara Union | 100.00 | 83.22 | 14.81 | 1.08 | 0.64 | 0.25 |
| Fatehpur Union | 100.00 | 94.21 | 4.00 | 1.10 | 0.31 | 0.37 |
| Hajjadi Union | 100.00 | 96.62 | 1.99 | 0.72 | 0.25 | 0.43 |
| Kalapaharia Union | 100.00 | 99.54 | 0.19 | 0.01 | 0.14 | 0.12 |
| Khakkanda Union | 100.00 | 98.77 | 0.72 | 0.17 | 0.17 | 0.17 |
| Mahmudpur Union | 100.00 | 97.32 | 1.62 | 0.45 | 0.26 | 0.36 |
| Satgram Union | 100.00 | 90.16 | 7.78 | 1.00 | 0.57 | 0.49 |
| Uchitpur Union | 100.00 | 97.32 | 1.61 | 0.38 | 0.30 | 0.39 |
| Bandar Upazila | 100.00 | 73.31 | 19.92 | 5.16 | 0.64 | 0.98 |
| Bandar Union | 100.00 | 71.09 | 17.33 | 10.15 | 0.74 | 0.69 |
| Dhamgar Union | 100.00 | 75.28 | 18.90 | 4.61 | 0.70 | 0.51 |
| Kalagachhia Union | 100.00 | 86.82 | 8.02 | 3.78 | 0.76 | 0.63 |
| Madanpur Union | 100.00 | 48.17 | 48.32 | 2.88 | 0.32 | 0.31 |
| Musapur Union | 100.00 | 81.58 | 10.20 | 4.51 | 0.60 | 3.12 |
| Narayanganj Sadar Upazila | 100.00 | 27.77 | 55.81 | 15.68 | 0.45 | 0.29 |
| Alirtek Union | 100.00 | 93.49 | 3.63 | 1.33 | 0.91 | 0.64 |
| Baktabali Union | 100.00 | 79.80 | 15.51 | 3.41 | 0.75 | 0.53 |
| Enayetnagar Union | 100.00 | 18.63 | 67.59 | 13.20 | 0.34 | 0.24 |
| Fatullah Union | 100.00 | 16.84 | 67.11 | 15.43 | 0.46 | 0.16 |
| Gognagar Union | 100.00 | 57.51 | 33.48 | 8.35 | 0.40 | 0.26 |

| Metro Thana, Paurashava and Union | Ownership Status | | | | | |
|-----------------------------------|------------------|-------------------|---|--|--|---|
| | Total | Own dwelling unit | Rented but having own dwelling unit elsewhere | Rented and having no own dwelling unit elsewhere | Rent free but having own dwelling unit elsewhere | Rent free and having no own dwelling unit elsewhere |
| 1 | 2 | 3 | 4 | 5 | 6 | 7 |
| Kashipur Union | 100.00 | 27.48 | 55.70 | 16.31 | 0.36 | 0.16 |
| Kutubpur Union | 100.00 | 27.04 | 52.01 | 20.06 | 0.46 | 0.43 |
| Rupganj Upazila | 100.00 | 57.10 | 37.64 | 3.70 | 0.73 | 0.83 |
| Kanchan Paurashava | 100.00 | 83.37 | 12.35 | 2.49 | 1.01 | 0.78 |
| Ward No. 01 | 100.00 | 97.20 | 1.40 | 0.29 | 0.29 | 0.81 |
| Ward No. 02 | 100.00 | 93.27 | 4.94 | 1.30 | 0.22 | 0.27 |
| Ward No. 03 | 100.00 | 74.77 | 21.36 | 2.03 | 0.55 | 1.29 |
| Ward No. 04 | 100.00 | 96.31 | 0.81 | 0.60 | 0.33 | 1.95 |
| Ward No. 05 | 100.00 | 79.04 | 15.56 | 4.20 | 0.92 | 0.28 |
| Ward No. 06 | 100.00 | 56.63 | 34.04 | 5.75 | 3.20 | 0.37 |
| Ward No. 07 | 100.00 | 82.04 | 14.05 | 2.25 | 1.09 | 0.58 |
| Ward No. 08 | 100.00 | 96.85 | 1.30 | 0.74 | 0.56 | 0.56 |
| Ward No. 09 | 100.00 | 85.89 | 8.67 | 3.07 | 1.02 | 1.34 |
| Taraba Paurashava | 100.00 | 30.35 | 62.67 | 5.92 | 0.61 | 0.46 |
| Ward No. 01 | 100.00 | 79.36 | 18.45 | 0.99 | 0.52 | 0.68 |
| Ward No. 02 | 100.00 | 62.54 | 34.28 | 2.41 | 0.60 | 0.16 |
| Ward No. 03 | 100.00 | 33.22 | 58.13 | 8.00 | 0.37 | 0.28 |
| Ward No. 04 | 100.00 | 29.55 | 66.42 | 3.52 | 0.42 | 0.10 |
| Ward No. 05 | 100.00 | 30.26 | 64.12 | 4.64 | 0.82 | 0.16 |
| Ward No. 06 | 100.00 | 20.65 | 73.12 | 5.68 | 0.38 | 0.16 |
| Ward No. 07 | 100.00 | 31.76 | 61.29 | 6.17 | 0.46 | 0.33 |
| Ward No. 08 | 100.00 | 30.30 | 64.06 | 4.98 | 0.44 | 0.22 |
| Ward No. 09 | 100.00 | 24.32 | 65.58 | 8.07 | 0.92 | 1.11 |
| Bholaba Union | 100.00 | 95.52 | 1.75 | 0.28 | 0.58 | 1.86 |
| Bhulta Union | 100.00 | 51.02 | 45.74 | 2.23 | 0.51 | 0.49 |
| Daudpur Union | 100.00 | 89.79 | 6.77 | 0.60 | 0.97 | 1.87 |
| Golakandail Union | 100.00 | 35.27 | 60.62 | 3.19 | 0.60 | 0.31 |
| Kayetpara Union | 100.00 | 85.19 | 8.62 | 4.59 | 0.82 | 0.78 |
| Murapara Union | 100.00 | 72.25 | 22.45 | 4.11 | 0.69 | 0.50 |
| Rupganj Union | 100.00 | 85.31 | 7.76 | 2.85 | 1.37 | 2.71 |
| Sonargaon Upazila | 100.00 | 67.68 | 27.09 | 4.06 | 0.54 | 0.64 |
| Sonargaon Paurashava | 100.00 | 63.19 | 31.38 | 4.93 | 0.34 | 0.15 |
| Ward No. 01 | 100.00 | 83.38 | 14.29 | 1.92 | 0.25 | 0.17 |
| Ward No. 02 | 100.00 | 61.56 | 35.43 | 2.81 | 0.20 | 0.00 |
| Ward No. 03 | 100.00 | 39.55 | 57.19 | 3.08 | 0.18 | 0.00 |
| Ward No. 04 | 100.00 | 98.87 | 0.64 | 0.32 | 0.16 | 0.00 |
| Ward No. 05 | 100.00 | 74.95 | 19.04 | 5.36 | 0.44 | 0.22 |
| Ward No. 06 | 100.00 | 76.96 | 16.33 | 5.44 | 0.63 | 0.63 |
| Ward No. 07 | 100.00 | 59.70 | 37.39 | 2.61 | 0.30 | 0.00 |

| Metro Thana, Paurashava and Union | Ownership Status | | | | | |
|-----------------------------------|------------------|-------------------|---|--|--|---|
| | Total | Own dwelling unit | Rented but having own dwelling unit elsewhere | Rented and having no own dwelling unit elsewhere | Rent free but having own dwelling unit elsewhere | Rent free and having no own dwelling unit elsewhere |
| 1 | 2 | 3 | 4 | 5 | 6 | 7 |
| Ward No. 08 | 100.00 | 54.94 | 39.28 | 5.33 | 0.39 | 0.06 |
| Ward No. 09 | 100.00 | 57.87 | 24.92 | 16.04 | 0.62 | 0.55 |
| Baidyer Bazar Union | 100.00 | 89.50 | 5.95 | 2.32 | 0.64 | 1.59 |
| Baradi Union | 100.00 | 94.66 | 2.42 | 0.89 | 0.52 | 1.51 |
| Jampur Union | 100.00 | 86.53 | 9.57 | 2.49 | 0.85 | 0.57 |
| Kanchpur Union | 100.00 | 28.72 | 60.89 | 9.30 | 0.54 | 0.55 |
| Mograpara Union | 100.00 | 58.93 | 35.17 | 5.22 | 0.40 | 0.29 |
| Noagaon Union | 100.00 | 97.46 | 1.79 | 0.30 | 0.16 | 0.30 |
| Pirojpur Union | 100.00 | 54.43 | 41.48 | 2.85 | 0.48 | 0.75 |
| Sadipur Union | 100.00 | 82.67 | 13.28 | 2.55 | 0.72 | 0.78 |
| Sanmandi Union | 100.00 | 96.71 | 1.85 | 0.61 | 0.36 | 0.48 |
| Shambhupura Union | 100.00 | 92.97 | 4.39 | 1.34 | 0.78 | 0.51 |

Table HH 06 General Household by Main Source of Drinking Water, Metro Thana, Paurashava, Union and Location, 2022

(In Percent)

| Metro Thana, Paurashava, Union and Location | Source of Drinking Water | | | | | | | | |
|--|--------------------------|----------------------|---------------------------------|----------------------|-------------|----------------------------|-------------|---------------|-------------|
| | Total | Tap/pipe (Supply) | Tube-well (Deep/ Shallow) | Bottled/Jar Water | Well | Pond/River/ Canal/ Lake | Spring | Rain Water | Others |
| 1 | 2 | 3 | 4 | 5 | 6 | 7 | 8 | 9 | 10 |
| Narayanganj | 100.00 | 27.35 | 72.48 | 0.08 | 0.02 | 0.03 | 0.00 | 0.00 | 0.04 |
| Rural | 100.00 | 18.00 | 81.84 | 0.05 | 0.03 | 0.04 | 0.00 | 0.00 | 0.04 |
| Urban | 100.00 | 40.86 | 58.93 | 0.13 | 0.00 | 0.03 | 0.00 | 0.00 | 0.04 |
| Narayanganj City Corporation | 100.00 | 65.09 | 34.77 | 0.14 | 0.00 | 0.00 | 0.00 | 0.00 | 0.00 |
| Bandar Thana | 100.00 | 70.62 | 29.24 | 0.14 | 0.00 | 0.00 | 0.00 | 0.00 | 0.00 |
| Ward No. 19 | 100.00 | 51.54 | 48.08 | 0.38 | 0.00 | 0.00 | 0.00 | 0.00 | 0.00 |
| Ward No. 20 | 100.00 | 58.25 | 41.49 | 0.26 | 0.00 | 0.00 | 0.00 | 0.00 | 0.00 |
| Ward No. 21 | 100.00 | 83.99 | 15.87 | 0.14 | 0.00 | 0.00 | 0.00 | 0.00 | 0.00 |
| Ward No. 22 | 100.00 | 80.00 | 19.99 | 0.01 | 0.00 | 0.00 | 0.00 | 0.00 | 0.00 |
| Ward No. 23 | 100.00 | 81.00 | 18.90 | 0.10 | 0.00 | 0.00 | 0.00 | 0.00 | 0.00 |
| Ward No. 24 | 100.00 | 98.64 | 1.34 | 0.02 | 0.00 | 0.00 | 0.00 | 0.00 | 0.00 |
| Ward No. 25 | 100.00 | 89.32 | 10.48 | 0.20 | 0.00 | 0.00 | 0.00 | 0.00 | 0.00 |
| Ward No. 26 | 100.00 | 24.03 | 75.59 | 0.38 | 0.00 | 0.00 | 0.00 | 0.00 | 0.00 |
| Ward No. 27 | 100.00 | 11.97 | 87.83 | 0.20 | 0.00 | 0.00 | 0.00 | 0.00 | 0.00 |
| Narayanganj Sadar Thana | 100.00 | 63.59 | 36.27 | 0.14 | 0.00 | 0.00 | 0.00 | 0.00 | 0.00 |
| Ward No. 01 | 100.00 | 46.66 | 53.24 | 0.10 | 0.00 | 0.00 | 0.00 | 0.00 | 0.00 |
| Ward No. 02 | 100.00 | 73.22 | 26.74 | 0.04 | 0.00 | 0.00 | 0.00 | 0.00 | 0.00 |
| Ward No. 03 | 100.00 | 7.16 | 92.83 | 0.01 | 0.00 | 0.00 | 0.00 | 0.00 | 0.00 |
| Ward No. 04 | 100.00 | 87.89 | 12.07 | 0.04 | 0.00 | 0.00 | 0.00 | 0.00 | 0.00 |
| Ward No. 05 | 100.00 | 26.23 | 73.67 | 0.11 | 0.00 | 0.00 | 0.00 | 0.00 | 0.00 |
| Ward No. 06 | 100.00 | 75.74 | 24.21 | 0.04 | 0.00 | 0.00 | 0.00 | 0.00 | 0.00 |
| Ward No. 07 | 100.00 | 49.75 | 50.21 | 0.03 | 0.00 | 0.00 | 0.00 | 0.00 | 0.00 |
| Ward No. 08 | 100.00 | 91.79 | 8.19 | 0.03 | 0.00 | 0.00 | 0.00 | 0.00 | 0.00 |
| Ward No. 09 | 100.00 | 31.10 | 68.76 | 0.13 | 0.00 | 0.00 | 0.00 | 0.00 | 0.00 |
| Ward No. 10 | 100.00 | 94.01 | 5.99 | 0.00 | 0.00 | 0.00 | 0.00 | 0.00 | 0.00 |
| Ward No. 11 | 100.00 | 98.19 | 1.73 | 0.08 | 0.00 | 0.00 | 0.00 | 0.00 | 0.00 |
| Ward No. 12 | 100.00 | 73.83 | 26.05 | 0.12 | 0.00 | 0.00 | 0.00 | 0.00 | 0.00 |
| Ward No. 13 | 100.00 | 88.64 | 11.01 | 0.35 | 0.00 | 0.00 | 0.00 | 0.00 | 0.00 |
| Ward No. 14 | 100.00 | 84.08 | 15.77 | 0.15 | 0.00 | 0.00 | 0.00 | 0.00 | 0.00 |
| Ward No. 15 | 100.00 | 82.23 | 15.12 | 2.65 | 0.00 | 0.00 | 0.00 | 0.00 | 0.00 |
| Ward No. 16 | 100.00 | 78.42 | 21.44 | 0.14 | 0.00 | 0.00 | 0.00 | 0.00 | 0.00 |
| Ward No. 17 | 100.00 | 64.38 | 35.52 | 0.10 | 0.00 | 0.00 | 0.00 | 0.00 | 0.00 |
| Ward No. 18 | 100.00 | 51.48 | 48.38 | 0.13 | 0.00 | 0.00 | 0.00 | 0.00 | 0.00 |
| Araihazar Upazila | 100.00 | 0.46 | 99.52 | 0.01 | 0.00 | 0.01 | 0.00 | 0.00 | 0.00 |
| Rural | 100.00 | 0.51 | 99.47 | 0.01 | 0.00 | 0.01 | 0.00 | 0.00 | 0.00 |
| Urban | 100.00 | 0.25 | 99.71 | 0.01 | 0.01 | 0.01 | 0.00 | 0.00 | 0.00 |

| Metro Thana, Paurashava, Union and Location | Source of Drinking Water | | | | | | | | |
|--|--------------------------|----------------------|---------------------------------|----------------------|-------------|----------------------------|-------------|---------------|-------------|
| | Total | Tap/pipe (Supply) | Tube-well (Deep/ Shallow) | Bottled/Jar Water | Well | Pond/River/ Canal/ Lake | Spring | Rain Water | Others |
| 1 | 2 | 3 | 4 | 5 | 6 | 7 | 8 | 9 | 10 |
| Araihazar Paurashava | 100.00 | 0.59 | 99.41 | 0.00 | 0.00 | 0.00 | 0.00 | 0.00 | 0.00 |
| Ward No. 01 | 100.00 | 0.00 | 100.00 | 0.00 | 0.00 | 0.00 | 0.00 | 0.00 | 0.00 |
| Ward No. 02 | 100.00 | 0.00 | 100.00 | 0.00 | 0.00 | 0.00 | 0.00 | 0.00 | 0.00 |
| Ward No. 03 | 100.00 | 0.00 | 100.00 | 0.00 | 0.00 | 0.00 | 0.00 | 0.00 | 0.00 |
| Ward No. 04 | 100.00 | 5.50 | 94.50 | 0.00 | 0.00 | 0.00 | 0.00 | 0.00 | 0.00 |
| Ward No. 05 | 100.00 | 0.00 | 100.00 | 0.00 | 0.00 | 0.00 | 0.00 | 0.00 | 0.00 |
| Ward No. 06 | 100.00 | 0.00 | 100.00 | 0.00 | 0.00 | 0.00 | 0.00 | 0.00 | 0.00 |
| Ward No. 07 | 100.00 | 0.00 | 100.00 | 0.00 | 0.00 | 0.00 | 0.00 | 0.00 | 0.00 |
| Ward No. 08 | 100.00 | 0.00 | 100.00 | 0.00 | 0.00 | 0.00 | 0.00 | 0.00 | 0.00 |
| Ward No. 09 | 100.00 | 0.00 | 100.00 | 0.00 | 0.00 | 0.00 | 0.00 | 0.00 | 0.00 |
| Gopaldi Paurashava | 100.00 | 0.00 | 99.94 | 0.02 | 0.02 | 0.02 | 0.00 | 0.00 | 0.00 |
| Ward No. 01 | 100.00 | 0.00 | 99.89 | 0.00 | 0.00 | 0.11 | 0.00 | 0.00 | 0.00 |
| Ward No. 02 | 100.00 | 0.00 | 100.00 | 0.00 | 0.00 | 0.00 | 0.00 | 0.00 | 0.00 |
| Ward No. 03 | 100.00 | 0.00 | 100.00 | 0.00 | 0.00 | 0.00 | 0.00 | 0.00 | 0.00 |
| Ward No. 04 | 100.00 | 0.00 | 100.00 | 0.00 | 0.00 | 0.00 | 0.00 | 0.00 | 0.00 |
| Ward No. 05 | 100.00 | 0.00 | 99.79 | 0.21 | 0.00 | 0.00 | 0.00 | 0.00 | 0.00 |
| Ward No. 06 | 100.00 | 0.00 | 100.00 | 0.00 | 0.00 | 0.00 | 0.00 | 0.00 | 0.00 |
| Ward No. 07 | 100.00 | 0.00 | 99.85 | 0.00 | 0.15 | 0.00 | 0.00 | 0.00 | 0.00 |
| Ward No. 08 | 100.00 | 0.00 | 100.00 | 0.00 | 0.00 | 0.00 | 0.00 | 0.00 | 0.00 |
| Ward No. 09 | 100.00 | 0.00 | 100.00 | 0.00 | 0.00 | 0.00 | 0.00 | 0.00 | 0.00 |
| Bishnandi Union | 100.00 | 0.00 | 100.00 | 0.00 | 0.00 | 0.00 | 0.00 | 0.00 | 0.00 |
| Brahmandi Union | 100.00 | 3.18 | 96.80 | 0.00 | 0.00 | 0.01 | 0.00 | 0.00 | 0.01 |
| Duptara Union | 100.00 | 0.00 | 99.99 | 0.01 | 0.00 | 0.00 | 0.00 | 0.00 | 0.00 |
| Fatehpur Union | 100.00 | 0.00 | 99.95 | 0.05 | 0.00 | 0.00 | 0.00 | 0.00 | 0.00 |
| Hajjadi Union | 100.00 | 0.00 | 99.97 | 0.03 | 0.00 | 0.00 | 0.00 | 0.00 | 0.00 |
| Kalapharia Union | 100.00 | 0.00 | 99.82 | 0.07 | 0.00 | 0.11 | 0.00 | 0.00 | 0.00 |
| Khakkanda Union | 100.00 | 0.00 | 100.00 | 0.00 | 0.00 | 0.00 | 0.00 | 0.00 | 0.00 |
| Mahmudpur Union | 100.00 | 0.00 | 100.00 | 0.00 | 0.00 | 0.00 | 0.00 | 0.00 | 0.00 |
| Satgram Union | 100.00 | 0.00 | 100.00 | 0.00 | 0.00 | 0.00 | 0.00 | 0.00 | 0.00 |
| Uchitpur Union | 100.00 | 0.00 | 100.00 | 0.00 | 0.00 | 0.00 | 0.00 | 0.00 | 0.00 |
| Bandar Upazila | 100.00 | 10.04 | 89.82 | 0.03 | 0.00 | 0.04 | 0.00 | 0.00 | 0.06 |
| Rural | 100.00 | 10.38 | 89.55 | 0.03 | 0.00 | 0.04 | 0.00 | 0.00 | 0.00 |
| Urban | 100.00 | 65.61 | 34.20 | 0.13 | 0.00 | 0.00 | 0.00 | 0.00 | 0.06 |
| Bandar Union | 100.00 | 2.64 | 96.99 | 0.05 | 0.00 | 0.00 | 0.00 | 0.00 | 0.32 |
| Dhamgar Union | 100.00 | 12.17 | 87.69 | 0.04 | 0.00 | 0.10 | 0.00 | 0.00 | 0.00 |
| Kalagachhia Union | 100.00 | 25.69 | 74.21 | 0.02 | 0.01 | 0.08 | 0.00 | 0.00 | 0.00 |
| Madanpur Union | 100.00 | 0.00 | 99.98 | 0.02 | 0.00 | 0.00 | 0.00 | 0.00 | 0.00 |
| Musapur Union | 100.00 | 3.95 | 96.02 | 0.02 | 0.00 | 0.00 | 0.00 | 0.00 | 0.00 |
| Narayanganj Sadar Upazila | 100.00 | 36.61 | 63.03 | 0.14 | 0.06 | 0.05 | 0.00 | 0.00 | 0.11 |
| Rural | 100.00 | 40.23 | 59.51 | 0.09 | 0.07 | 0.02 | 0.00 | 0.00 | 0.08 |

| Metro Thana, Paurashava, Union and Location | Source of Drinking Water | | | | | | | | |
|--|--------------------------|----------------------|---------------------------------|----------------------|-------------|----------------------------|-------------|---------------|-------------|
| | Total | Tap/pipe (Supply) | Tube-well (Deep/ Shallow) | Bottled/Jar Water | Well | Pond/River/ Canal/ Lake | Spring | Rain Water | Others |
| 1 | 2 | 3 | 4 | 5 | 6 | 7 | 8 | 9 | 10 |
| Urban | 100.00 | 56.28 | 43.45 | 0.19 | 0.00 | 0.04 | 0.00 | 0.00 | 0.05 |
| Alirtek Union | 100.00 | 7.13 | 90.33 | 2.17 | 0.00 | 0.25 | 0.00 | 0.00 | 0.12 |
| Baktabali Union | 100.00 | 13.37 | 85.06 | 0.23 | 0.02 | 0.65 | 0.00 | 0.00 | 0.67 |
| Enayetnagar Union | 100.00 | 19.36 | 80.60 | 0.02 | 0.01 | 0.00 | 0.00 | 0.00 | 0.00 |
| Fatullah Union | 100.00 | 46.22 | 53.62 | 0.06 | 0.03 | 0.02 | 0.00 | 0.00 | 0.06 |
| Gognagar Union | 100.00 | 36.08 | 63.80 | 0.09 | 0.03 | 0.00 | 0.00 | 0.00 | 0.00 |
| Kashipur Union | 100.00 | 23.01 | 76.51 | 0.15 | 0.15 | 0.02 | 0.00 | 0.00 | 0.16 |
| Kutubpur Union | 100.00 | 49.12 | 50.54 | 0.11 | 0.09 | 0.01 | 0.00 | 0.00 | 0.12 |
| Rupganj Upazila | 100.00 | 1.77 | 98.21 | 0.01 | 0.00 | 0.00 | 0.00 | 0.00 | 0.00 |
| Rural | 100.00 | 1.01 | 98.97 | 0.00 | 0.00 | 0.00 | 0.00 | 0.00 | 0.01 |
| Urban | 100.00 | 2.80 | 97.19 | 0.01 | 0.00 | 0.00 | 0.00 | 0.00 | 0.00 |
| Kanchan Paurashava | 100.00 | 0.00 | 100.00 | 0.00 | 0.00 | 0.00 | 0.00 | 0.00 | 0.00 |
| Ward No. 01 | 100.00 | 0.00 | 100.00 | 0.00 | 0.00 | 0.00 | 0.00 | 0.00 | 0.00 |
| Ward No. 02 | 100.00 | 0.00 | 100.00 | 0.00 | 0.00 | 0.00 | 0.00 | 0.00 | 0.00 |
| Ward No. 03 | 100.00 | 0.00 | 100.00 | 0.00 | 0.00 | 0.00 | 0.00 | 0.00 | 0.00 |
| Ward No. 04 | 100.00 | 0.00 | 100.00 | 0.00 | 0.00 | 0.00 | 0.00 | 0.00 | 0.00 |
| Ward No. 05 | 100.00 | 0.00 | 100.00 | 0.00 | 0.00 | 0.00 | 0.00 | 0.00 | 0.00 |
| Ward No. 06 | 100.00 | 0.00 | 100.00 | 0.00 | 0.00 | 0.00 | 0.00 | 0.00 | 0.00 |
| Ward No. 07 | 100.00 | 0.00 | 100.00 | 0.00 | 0.00 | 0.00 | 0.00 | 0.00 | 0.00 |
| Ward No. 08 | 100.00 | 0.00 | 100.00 | 0.00 | 0.00 | 0.00 | 0.00 | 0.00 | 0.00 |
| Ward No. 09 | 100.00 | 0.00 | 100.00 | 0.00 | 0.00 | 0.00 | 0.00 | 0.00 | 0.00 |
| Taraba Paurashava | 100.00 | 3.97 | 96.00 | 0.02 | 0.00 | 0.01 | 0.00 | 0.00 | 0.00 |
| Ward No. 01 | 100.00 | 0.00 | 100.00 | 0.00 | 0.00 | 0.00 | 0.00 | 0.00 | 0.00 |
| Ward No. 02 | 100.00 | 0.00 | 100.00 | 0.00 | 0.00 | 0.00 | 0.00 | 0.00 | 0.00 |
| Ward No. 03 | 100.00 | 0.00 | 100.00 | 0.00 | 0.00 | 0.00 | 0.00 | 0.00 | 0.00 |
| Ward No. 04 | 100.00 | 0.96 | 99.00 | 0.04 | 0.00 | 0.00 | 0.00 | 0.00 | 0.00 |
| Ward No. 05 | 100.00 | 9.26 | 90.74 | 0.00 | 0.00 | 0.00 | 0.00 | 0.00 | 0.00 |
| Ward No. 06 | 100.00 | 0.00 | 100.00 | 0.00 | 0.00 | 0.00 | 0.00 | 0.00 | 0.00 |
| Ward No. 07 | 100.00 | 9.40 | 90.58 | 0.02 | 0.00 | 0.00 | 0.00 | 0.00 | 0.00 |
| Ward No. 08 | 100.00 | 19.33 | 80.54 | 0.07 | 0.00 | 0.06 | 0.00 | 0.00 | 0.00 |
| Ward No. 09 | 100.00 | 0.06 | 99.92 | 0.01 | 0.00 | 0.00 | 0.00 | 0.00 | 0.00 |
| Bholaba Union | 100.00 | 0.00 | 100.00 | 0.00 | 0.00 | 0.00 | 0.00 | 0.00 | 0.00 |
| Bhulta Union | 100.00 | 5.17 | 94.82 | 0.01 | 0.00 | 0.01 | 0.00 | 0.00 | 0.00 |
| Daudpur Union | 100.00 | 0.00 | 100.00 | 0.00 | 0.00 | 0.00 | 0.00 | 0.00 | 0.00 |
| Golakandail Union | 100.00 | 0.03 | 99.97 | 0.00 | 0.00 | 0.00 | 0.00 | 0.00 | 0.00 |
| Kayetpara Union | 100.00 | 0.12 | 99.81 | 0.01 | 0.00 | 0.01 | 0.00 | 0.00 | 0.05 |
| Murapara Union | 100.00 | 0.00 | 99.99 | 0.01 | 0.00 | 0.00 | 0.00 | 0.00 | 0.00 |
| Rupganj Union | 100.00 | 0.00 | 100.00 | 0.00 | 0.00 | 0.00 | 0.00 | 0.00 | 0.00 |
| Sonargaon Upazila | 100.00 | 2.96 | 96.81 | 0.06 | 0.00 | 0.12 | 0.00 | 0.00 | 0.04 |
| Rural | 100.00 | 3.37 | 96.45 | 0.05 | 0.00 | 0.12 | 0.00 | 0.00 | 0.00 |

| Metro Thana, Paurashava, Union and Location | Source of Drinking Water | | | | | | | | |
|--|--------------------------|----------------------|---------------------------------|----------------------|-------------|----------------------------|-------------|---------------|-------------|
| | Total | Tap/pipe (Supply) | Tube-well (Deep/ Shallow) | Bottled/Jar Water | Well | Pond/River/ Canal/ Lake | Spring | Rain Water | Others |
| 1 | 2 | 3 | 4 | 5 | 6 | 7 | 8 | 9 | 10 |
| Urban | 100.00 | 1.29 | 98.29 | 0.13 | 0.00 | 0.12 | 0.00 | 0.00 | 0.18 |
| Sonargaon Paurashava | 100.00 | 0.00 | 99.81 | 0.18 | 0.00 | 0.01 | 0.00 | 0.00 | 0.00 |
| Ward No. 01 | 100.00 | 0.00 | 100.00 | 0.00 | 0.00 | 0.00 | 0.00 | 0.00 | 0.00 |
| Ward No. 02 | 100.00 | 0.00 | 100.00 | 0.00 | 0.00 | 0.00 | 0.00 | 0.00 | 0.00 |
| Ward No. 03 | 100.00 | 0.00 | 100.00 | 0.00 | 0.00 | 0.00 | 0.00 | 0.00 | 0.00 |
| Ward No. 04 | 100.00 | 0.00 | 99.84 | 0.16 | 0.00 | 0.00 | 0.00 | 0.00 | 0.00 |
| Ward No. 05 | 100.00 | 0.00 | 99.78 | 0.22 | 0.00 | 0.00 | 0.00 | 0.00 | 0.00 |
| Ward No. 06 | 100.00 | 0.00 | 99.75 | 0.13 | 0.00 | 0.13 | 0.00 | 0.00 | 0.00 |
| Ward No. 07 | 100.00 | 0.00 | 99.93 | 0.07 | 0.00 | 0.00 | 0.00 | 0.00 | 0.00 |
| Ward No. 08 | 100.00 | 0.00 | 99.17 | 0.83 | 0.00 | 0.00 | 0.00 | 0.00 | 0.00 |
| Ward No. 09 | 100.00 | 0.00 | 100.00 | 0.00 | 0.00 | 0.00 | 0.00 | 0.00 | 0.00 |
| Baidyer Bazar Union | 100.00 | 0.00 | 99.90 | 0.09 | 0.00 | 0.01 | 0.00 | 0.00 | 0.00 |
| Baradi Union | 100.00 | 0.00 | 98.71 | 0.00 | 0.00 | 1.29 | 0.00 | 0.00 | 0.00 |
| Jampur Union | 100.00 | 5.52 | 94.38 | 0.08 | 0.02 | 0.00 | 0.00 | 0.00 | 0.00 |
| Kanchpur Union | 100.00 | 0.00 | 99.94 | 0.05 | 0.00 | 0.01 | 0.00 | 0.00 | 0.00 |
| Mograpara Union | 100.00 | 19.29 | 80.61 | 0.04 | 0.00 | 0.06 | 0.00 | 0.00 | 0.00 |
| Noagaon Union | 100.00 | 4.61 | 95.34 | 0.05 | 0.00 | 0.00 | 0.00 | 0.00 | 0.00 |
| Pirojpur Union | 100.00 | 5.76 | 94.19 | 0.04 | 0.00 | 0.01 | 0.00 | 0.00 | 0.01 |
| Sadipur Union | 100.00 | 0.00 | 99.42 | 0.09 | 0.00 | 0.20 | 0.00 | 0.00 | 0.29 |
| Sanmandi Union | 100.00 | 0.00 | 100.00 | 0.00 | 0.00 | 0.00 | 0.00 | 0.00 | 0.00 |
| Shambhupura Union | 100.00 | 0.00 | 99.59 | 0.08 | 0.01 | 0.28 | 0.00 | 0.00 | 0.04 |

Table HH 07 General Household by Toilet Facilities, Metro Thana, Paurashava, Union and Location, 2022

(In Percent)

| Metro Thana, Paurashava, Union and Location | Toilet Facilities | | | | | | |
|--|-------------------|---|---|--|---|--|--|
| | Total | Safe Disposal with Flushing/ Pouring Water | Unsafe Disposal with Flushing/ Pouring Water | Pit Latrine with Slab/ Ventilated Improved Latrine/ Composting Latrine | Pit Latrine without Slab/ Open Pit | Raw/Open/ Hanging Latrine (Permanent/ Temporary) | Open Defecation/ No Latrine Available |
| 1 | 2 | 3 | 4 | 5 | 6 | 7 | 8 |
| Narayanganj | 100.00 | 74.05 | 15.56 | 8.18 | 1.40 | 0.71 | 0.11 |
| Rural | 100.00 | 70.33 | 17.06 | 9.83 | 1.73 | 0.91 | 0.14 |
| Urban | 100.00 | 79.43 | 13.38 | 5.79 | 0.92 | 0.41 | 0.07 |
| Narayanganj City Corporation | 100.00 | 87.75 | 8.37 | 3.41 | 0.33 | 0.12 | 0.01 |
| Bandar Thana | 100.00 | 77.44 | 16.30 | 5.45 | 0.54 | 0.24 | 0.03 |
| Ward No. 19 | 100.00 | 71.25 | 10.99 | 15.42 | 1.57 | 0.76 | 0.03 |
| Ward No. 20 | 100.00 | 80.38 | 11.72 | 7.29 | 0.24 | 0.33 | 0.04 |
| Ward No. 21 | 100.00 | 89.91 | 7.62 | 2.35 | 0.08 | 0.03 | 0.00 |
| Ward No. 22 | 100.00 | 90.69 | 6.98 | 2.23 | 0.06 | 0.03 | 0.00 |
| Ward No. 23 | 100.00 | 85.15 | 10.56 | 3.60 | 0.42 | 0.23 | 0.03 |
| Ward No. 24 | 100.00 | 77.53 | 9.36 | 11.45 | 1.20 | 0.37 | 0.09 |
| Ward No. 25 | 100.00 | 80.25 | 14.41 | 4.54 | 0.55 | 0.23 | 0.03 |
| Ward No. 26 | 100.00 | 58.82 | 35.46 | 4.23 | 0.86 | 0.53 | 0.10 |
| Ward No. 27 | 100.00 | 22.04 | 70.72 | 5.72 | 1.23 | 0.24 | 0.04 |
| Narayanganj Sadar Thana | 100.00 | 90.54 | 6.22 | 2.86 | 0.28 | 0.09 | 0.01 |
| Ward No. 01 | 100.00 | 94.70 | 3.22 | 1.97 | 0.08 | 0.02 | 0.00 |
| Ward No. 02 | 100.00 | 95.86 | 3.84 | 0.23 | 0.06 | 0.01 | 0.00 |
| Ward No. 03 | 100.00 | 93.22 | 5.71 | 0.94 | 0.12 | 0.01 | 0.00 |
| Ward No. 04 | 100.00 | 95.48 | 2.46 | 1.40 | 0.58 | 0.06 | 0.01 |
| Ward No. 05 | 100.00 | 87.87 | 5.81 | 5.07 | 1.04 | 0.20 | 0.02 |
| Ward No. 06 | 100.00 | 86.19 | 12.82 | 0.90 | 0.07 | 0.00 | 0.02 |
| Ward No. 07 | 100.00 | 90.91 | 8.33 | 0.67 | 0.06 | 0.01 | 0.01 |
| Ward No. 08 | 100.00 | 84.42 | 9.29 | 6.06 | 0.21 | 0.03 | 0.00 |
| Ward No. 09 | 100.00 | 84.52 | 7.30 | 7.00 | 1.06 | 0.12 | 0.00 |
| Ward No. 10 | 100.00 | 71.64 | 9.49 | 18.00 | 0.78 | 0.09 | 0.00 |
| Ward No. 11 | 100.00 | 92.43 | 4.43 | 2.54 | 0.58 | 0.03 | 0.00 |
| Ward No. 12 | 100.00 | 84.96 | 8.89 | 4.83 | 0.45 | 0.87 | 0.00 |
| Ward No. 13 | 100.00 | 94.79 | 4.59 | 0.50 | 0.09 | 0.02 | 0.01 |
| Ward No. 14 | 100.00 | 95.15 | 3.84 | 0.92 | 0.09 | 0.00 | 0.00 |
| Ward No. 15 | 100.00 | 95.49 | 3.99 | 0.44 | 0.08 | 0.00 | 0.00 |
| Ward No. 16 | 100.00 | 92.41 | 5.35 | 2.14 | 0.03 | 0.01 | 0.06 |
| Ward No. 17 | 100.00 | 91.58 | 6.94 | 0.99 | 0.16 | 0.31 | 0.03 |
| Ward No. 18 | 100.00 | 88.05 | 8.75 | 2.83 | 0.25 | 0.04 | 0.08 |
| Araihazar Upazila | 100.00 | 42.47 | 32.21 | 15.98 | 5.67 | 3.14 | 0.53 |
| Rural | 100.00 | 41.63 | 32.95 | 16.49 | 5.32 | 3.11 | 0.50 |

| Metro Thana, Paurashava, Union and Location | Toilet Facilities | | | | | | |
|--|-------------------|---|---|--|---|--|--|
| | Total | Safe Disposal with Flushing/ Pouring Water | Unsafe Disposal with Flushing/ Pouring Water | Pit Latrine with Slab/ Ventilated Improved Latrine/ Composting Latrine | Pit Latrine without Slab/ Open Pit | Raw/Open/ Hanging Latrine (Permanent/ Temporary) | Open Defecation/ No Latrine Available |
| 1 | 2 | 3 | 4 | 5 | 6 | 7 | 8 |
| Urban | 100.00 | 46.08 | 29.06 | 13.75 | 7.15 | 3.29 | 0.67 |
| Araihazar Paurashava | 100.00 | 54.62 | 20.91 | 14.24 | 8.34 | 1.68 | 0.20 |
| Ward No. 01 | 100.00 | 53.45 | 35.08 | 10.77 | 0.55 | 0.00 | 0.14 |
| Ward No. 02 | 100.00 | 72.04 | 9.88 | 1.82 | 13.22 | 1.82 | 1.22 |
| Ward No. 03 | 100.00 | 34.23 | 16.09 | 18.14 | 23.66 | 7.73 | 0.16 |
| Ward No. 04 | 100.00 | 47.99 | 33.09 | 15.64 | 2.54 | 0.74 | 0.00 |
| Ward No. 05 | 100.00 | 50.08 | 23.81 | 19.13 | 6.27 | 0.71 | 0.00 |
| Ward No. 06 | 100.00 | 50.57 | 22.06 | 7.01 | 16.00 | 4.07 | 0.28 |
| Ward No. 07 | 100.00 | 36.81 | 8.36 | 32.79 | 19.76 | 2.06 | 0.22 |
| Ward No. 08 | 100.00 | 69.34 | 21.85 | 6.08 | 2.17 | 0.50 | 0.06 |
| Ward No. 09 | 100.00 | 65.31 | 14.93 | 18.43 | 0.95 | 0.19 | 0.19 |
| Gopaldi Paurashava | 100.00 | 39.42 | 34.68 | 14.51 | 6.44 | 3.96 | 0.99 |
| Ward No. 01 | 100.00 | 26.76 | 41.72 | 19.10 | 3.68 | 7.60 | 1.13 |
| Ward No. 02 | 100.00 | 54.16 | 29.91 | 10.52 | 4.47 | 0.71 | 0.24 |
| Ward No. 03 | 100.00 | 29.43 | 45.51 | 6.50 | 9.81 | 8.51 | 0.24 |
| Ward No. 04 | 100.00 | 25.77 | 38.01 | 13.75 | 13.68 | 5.04 | 3.74 |
| Ward No. 05 | 100.00 | 54.80 | 22.55 | 18.58 | 3.24 | 0.31 | 0.52 |
| Ward No. 06 | 100.00 | 59.76 | 28.96 | 10.50 | 0.49 | 0.28 | 0.00 |
| Ward No. 07 | 100.00 | 30.88 | 32.80 | 19.89 | 11.44 | 3.99 | 1.00 |
| Ward No. 08 | 100.00 | 44.72 | 32.08 | 12.08 | 5.00 | 6.04 | 0.09 |
| Ward No. 09 | 100.00 | 29.84 | 41.13 | 17.47 | 7.80 | 2.42 | 1.34 |
| Bishnandi Union | 100.00 | 45.99 | 21.05 | 17.83 | 10.03 | 3.97 | 1.13 |
| Brahmandi Union | 100.00 | 47.17 | 32.28 | 13.69 | 4.18 | 2.41 | 0.26 |
| Duptara Union | 100.00 | 45.72 | 42.10 | 8.27 | 2.53 | 1.37 | 0.02 |
| Fatehpur Union | 100.00 | 9.67 | 49.28 | 29.94 | 7.59 | 3.31 | 0.21 |
| Hajjadi Union | 100.00 | 39.99 | 26.91 | 25.70 | 4.93 | 2.31 | 0.16 |
| Kalapaharia Union | 100.00 | 42.30 | 18.75 | 30.05 | 4.41 | 4.17 | 0.31 |
| Khakkanda Union | 100.00 | 59.62 | 20.45 | 13.18 | 3.73 | 2.60 | 0.42 |
| Mahmudpur Union | 100.00 | 37.86 | 38.45 | 13.58 | 3.77 | 5.60 | 0.74 |
| Satgram Union | 100.00 | 35.46 | 41.94 | 11.43 | 6.54 | 3.34 | 1.28 |
| Uchitpur Union | 100.00 | 42.28 | 34.17 | 11.67 | 6.64 | 4.99 | 0.25 |
| Bandar Upazila | 100.00 | 56.06 | 32.27 | 9.32 | 1.49 | 0.76 | 0.10 |
| Rural | 100.00 | 60.42 | 27.35 | 9.83 | 1.59 | 0.70 | 0.10 |
| Urban | 100.00 | 72.26 | 21.50 | 5.34 | 0.54 | 0.33 | 0.03 |
| Bandar Union | 100.00 | 11.47 | 82.42 | 3.83 | 0.97 | 1.24 | 0.07 |
| Dhamgar Union | 100.00 | 65.62 | 19.85 | 11.04 | 2.99 | 0.43 | 0.05 |
| Kalagachhia Union | 100.00 | 73.39 | 15.55 | 8.87 | 1.41 | 0.58 | 0.20 |

| Metro Thana, Paurashava, Union and Location | Toilet Facilities | | | | | | |
|--|-------------------|---|---|--|---|--|--|
| | Total | Safe Disposal with Flushing/ Pouring Water | Unsafe Disposal with Flushing/ Pouring Water | Pit Latrine with Slab/ Ventilated Improved Latrine/ Composting Latrine | Pit Latrine without Slab/ Open Pit | Raw/Open/ Hanging Latrine (Permanent/ Temporary) | Open Defecation/ No Latrine Available |
| 1 | 2 | 3 | 4 | 5 | 6 | 7 | 8 |
| Madanpur Union | 100.00 | 66.00 | 27.83 | 4.60 | 0.75 | 0.74 | 0.07 |
| Musapur Union | 100.00 | 61.01 | 16.58 | 20.01 | 1.46 | 0.87 | 0.06 |
| Narayanganj Sadar Upazila | 100.00 | 85.10 | 10.18 | 3.87 | 0.51 | 0.29 | 0.05 |
| Rural | 100.00 | 86.47 | 9.69 | 3.27 | 0.36 | 0.20 | 0.03 |
| Urban | 100.00 | 88.40 | 7.26 | 3.63 | 0.47 | 0.21 | 0.04 |
| Alirtek Union | 100.00 | 46.20 | 30.20 | 14.90 | 6.30 | 2.13 | 0.27 |
| Baktabali Union | 100.00 | 63.94 | 19.67 | 11.64 | 2.70 | 1.65 | 0.39 |
| Enayetnagar Union | 100.00 | 87.26 | 7.28 | 4.86 | 0.52 | 0.06 | 0.02 |
| Fatullah Union | 100.00 | 84.68 | 12.37 | 2.70 | 0.12 | 0.12 | 0.02 |
| Gognagar Union | 100.00 | 74.02 | 7.23 | 14.32 | 2.31 | 2.09 | 0.03 |
| Kashipur Union | 100.00 | 89.75 | 7.79 | 2.14 | 0.17 | 0.11 | 0.02 |
| Kutubpur Union | 100.00 | 88.53 | 8.83 | 2.31 | 0.14 | 0.16 | 0.03 |
| Rupganj Upazila | 100.00 | 68.55 | 20.30 | 9.41 | 1.10 | 0.57 | 0.07 |
| Rural | 100.00 | 67.91 | 18.86 | 11.06 | 1.31 | 0.77 | 0.08 |
| Urban | 100.00 | 69.40 | 22.23 | 7.19 | 0.81 | 0.31 | 0.06 |
| Kanchan Paurashava | 100.00 | 58.76 | 24.68 | 13.84 | 2.04 | 0.63 | 0.04 |
| Ward No. 01 | 100.00 | 55.38 | 30.71 | 11.63 | 1.25 | 1.03 | 0.00 |
| Ward No. 02 | 100.00 | 35.00 | 17.31 | 36.57 | 8.25 | 2.71 | 0.16 |
| Ward No. 03 | 100.00 | 61.60 | 16.11 | 20.99 | 1.29 | 0.00 | 0.00 |
| Ward No. 04 | 100.00 | 56.48 | 36.95 | 5.26 | 1.09 | 0.11 | 0.11 |
| Ward No. 05 | 100.00 | 63.53 | 24.52 | 10.25 | 1.11 | 0.55 | 0.05 |
| Ward No. 06 | 100.00 | 69.85 | 21.15 | 8.02 | 0.83 | 0.14 | 0.00 |
| Ward No. 07 | 100.00 | 74.78 | 12.15 | 12.26 | 0.46 | 0.35 | 0.00 |
| Ward No. 08 | 100.00 | 58.02 | 22.71 | 16.96 | 1.85 | 0.46 | 0.00 |
| Ward No. 09 | 100.00 | 49.49 | 43.58 | 5.04 | 1.89 | 0.00 | 0.00 |
| Taraba Paurashava | 100.00 | 72.36 | 22.53 | 4.50 | 0.37 | 0.17 | 0.07 |
| Ward No. 01 | 100.00 | 81.71 | 11.78 | 1.62 | 2.76 | 1.82 | 0.31 |
| Ward No. 02 | 100.00 | 87.02 | 5.59 | 7.34 | 0.00 | 0.05 | 0.00 |
| Ward No. 03 | 100.00 | 89.62 | 7.67 | 1.07 | 1.07 | 0.16 | 0.42 |
| Ward No. 04 | 100.00 | 94.83 | 4.02 | 1.02 | 0.12 | 0.00 | 0.02 |
| Ward No. 05 | 100.00 | 78.38 | 5.45 | 15.87 | 0.27 | 0.01 | 0.01 |
| Ward No. 06 | 100.00 | 22.09 | 76.22 | 1.68 | 0.00 | 0.00 | 0.00 |
| Ward No. 07 | 100.00 | 83.20 | 11.70 | 3.60 | 0.67 | 0.74 | 0.09 |
| Ward No. 08 | 100.00 | 67.73 | 29.03 | 2.82 | 0.26 | 0.15 | 0.02 |
| Ward No. 09 | 100.00 | 79.77 | 15.64 | 4.43 | 0.12 | 0.03 | 0.01 |
| Bholaba Union | 100.00 | 49.04 | 28.62 | 16.95 | 3.11 | 2.08 | 0.19 |
| Bhulta Union | 100.00 | 74.08 | 15.65 | 8.69 | 1.04 | 0.46 | 0.08 |

| Metro Thana, Paurashava, Union and Location | Toilet Facilities | | | | | | |
|--|-------------------|---|---|--|---|--|--|
| | Total | Safe Disposal with Flushing/ Pouring Water | Unsafe Disposal with Flushing/ Pouring Water | Pit Latrine with Slab/ Ventilated Improved Latrine/ Composting Latrine | Pit Latrine without Slab/ Open Pit | Raw/Open/ Hanging Latrine (Permanent/ Temporary) | Open Defecation/ No Latrine Available |
| 1 | 2 | 3 | 4 | 5 | 6 | 7 | 8 |
| Daudpur Union | 100.00 | 66.57 | 10.19 | 21.18 | 1.56 | 0.36 | 0.15 |
| Golakandail Union | 100.00 | 81.06 | 11.70 | 5.54 | 1.06 | 0.62 | 0.02 |
| Kayetpara Union | 100.00 | 54.10 | 35.50 | 8.78 | 1.04 | 0.47 | 0.11 |
| Murapara Union | 100.00 | 68.91 | 17.60 | 11.99 | 0.98 | 0.50 | 0.03 |
| Rupganj Union | 100.00 | 64.37 | 15.45 | 16.92 | 1.58 | 1.62 | 0.07 |
| Sonargaon Upazila | 100.00 | 67.02 | 13.19 | 16.87 | 2.02 | 0.77 | 0.13 |
| Rural | 100.00 | 65.10 | 14.15 | 17.44 | 2.26 | 0.89 | 0.15 |
| Urban | 100.00 | 74.90 | 9.25 | 14.52 | 1.01 | 0.27 | 0.05 |
| Sonargaon Paurashava | 100.00 | 70.17 | 5.23 | 24.05 | 0.42 | 0.14 | 0.00 |
| Ward No. 01 | 100.00 | 55.05 | 2.01 | 41.60 | 1.00 | 0.33 | 0.00 |
| Ward No. 02 | 100.00 | 67.45 | 7.82 | 24.47 | 0.13 | 0.13 | 0.00 |
| Ward No. 03 | 100.00 | 79.17 | 7.67 | 13.04 | 0.12 | 0.00 | 0.00 |
| Ward No. 04 | 100.00 | 26.73 | 8.53 | 63.61 | 0.81 | 0.32 | 0.00 |
| Ward No. 05 | 100.00 | 72.98 | 2.19 | 22.10 | 1.97 | 0.77 | 0.00 |
| Ward No. 06 | 100.00 | 72.91 | 3.92 | 22.91 | 0.25 | 0.00 | 0.00 |
| Ward No. 07 | 100.00 | 78.88 | 5.45 | 15.52 | 0.15 | 0.00 | 0.00 |
| Ward No. 08 | 100.00 | 82.17 | 2.33 | 15.44 | 0.06 | 0.00 | 0.00 |
| Ward No. 09 | 100.00 | 67.21 | 7.24 | 25.31 | 0.23 | 0.00 | 0.00 |
| Baidyer Bazar Union | 100.00 | 4.02 | 6.62 | 77.50 | 10.41 | 1.11 | 0.33 |
| Baradi Union | 100.00 | 62.81 | 18.41 | 11.86 | 4.10 | 2.20 | 0.62 |
| Jampur Union | 100.00 | 51.82 | 30.07 | 13.52 | 2.91 | 1.59 | 0.09 |
| Kanchpur Union | 100.00 | 89.00 | 7.02 | 3.27 | 0.36 | 0.31 | 0.04 |
| Mograpara Union | 100.00 | 74.85 | 11.35 | 12.01 | 1.05 | 0.52 | 0.22 |
| Noagaon Union | 100.00 | 47.05 | 24.51 | 20.67 | 4.51 | 2.90 | 0.36 |
| Pirojpur Union | 100.00 | 71.10 | 8.59 | 19.43 | 0.63 | 0.24 | 0.01 |
| Sadipur Union | 100.00 | 70.04 | 13.33 | 15.49 | 0.70 | 0.35 | 0.09 |
| Sanmandi Union | 100.00 | 48.32 | 21.00 | 24.50 | 4.75 | 1.30 | 0.13 |
| Shambhupura Union | 100.00 | 81.44 | 10.97 | 6.91 | 0.46 | 0.13 | 0.09 |

Table HH 08 General Household by Type of Toilet Use and Separate Handwashing Facilities by Metro Thana, Paurashava, Union and Location, 2022

(In Percent)

| Metro Thana, Paurashava, Union and Location | Type of Toilet Use | | | Separate Handwashing Facilities | | | | |
|--|--------------------|--------------|--------------|---------------------------------|----------------|-------------|--------------|-------------------------|
| | Total | Not-Shared | Shared | Total | Soap and Water | Only Soap | Only Water | No Separate Arrangement |
| 1 | 2 | 3 | 4 | 5 | 6 | 7 | 8 | 9 |
| Narayanganj | 100.00 | 60.03 | 39.97 | 100.00 | 78.57 | 1.11 | 12.92 | 7.40 |
| Rural | 100.00 | 59.67 | 40.33 | 100.00 | 74.59 | 1.29 | 15.21 | 8.91 |
| Urban | 100.00 | 60.55 | 39.45 | 100.00 | 84.33 | 0.84 | 9.62 | 5.21 |
| Narayanganj City Corporation | 100.00 | 63.44 | 36.56 | 100.00 | 89.33 | 0.63 | 7.00 | 3.05 |
| Bandar Thana | 100.00 | 64.52 | 35.48 | 100.00 | 86.84 | 0.60 | 8.60 | 3.96 |
| Ward No. 19 | 100.00 | 61.03 | 38.97 | 100.00 | 82.26 | 0.51 | 15.63 | 1.59 |
| Ward No. 20 | 100.00 | 66.73 | 33.27 | 100.00 | 81.07 | 1.28 | 11.68 | 5.97 |
| Ward No. 21 | 100.00 | 64.40 | 35.60 | 100.00 | 92.21 | 0.52 | 3.72 | 3.55 |
| Ward No. 22 | 100.00 | 71.52 | 28.48 | 100.00 | 88.74 | 0.33 | 5.78 | 5.15 |
| Ward No. 23 | 100.00 | 54.24 | 45.76 | 100.00 | 89.05 | 0.73 | 6.54 | 3.68 |
| Ward No. 24 | 100.00 | 71.85 | 28.15 | 100.00 | 89.57 | 0.19 | 6.50 | 3.74 |
| Ward No. 25 | 100.00 | 65.02 | 34.98 | 100.00 | 83.98 | 0.75 | 14.73 | 0.55 |
| Ward No. 26 | 100.00 | 65.51 | 34.49 | 100.00 | 75.64 | 1.68 | 18.93 | 3.75 |
| Ward No. 27 | 100.00 | 58.31 | 41.69 | 100.00 | 83.56 | 0.38 | 11.24 | 4.82 |
| Narayanganj Sadar Thana | 100.00 | 63.15 | 36.85 | 100.00 | 90.00 | 0.63 | 6.56 | 2.80 |
| Ward No. 01 | 100.00 | 67.42 | 32.58 | 100.00 | 94.37 | 0.55 | 2.17 | 2.91 |
| Ward No. 02 | 100.00 | 74.94 | 25.06 | 100.00 | 96.04 | 0.36 | 2.54 | 1.07 |
| Ward No. 03 | 100.00 | 73.10 | 26.90 | 100.00 | 91.41 | 0.47 | 4.46 | 3.65 |
| Ward No. 04 | 100.00 | 56.58 | 43.42 | 100.00 | 92.50 | 0.21 | 1.58 | 5.71 |
| Ward No. 05 | 100.00 | 67.91 | 32.09 | 100.00 | 93.53 | 0.41 | 3.28 | 2.78 |
| Ward No. 06 | 100.00 | 49.03 | 50.97 | 100.00 | 86.28 | 0.51 | 7.08 | 6.13 |
| Ward No. 07 | 100.00 | 59.85 | 40.15 | 100.00 | 82.76 | 1.82 | 14.32 | 1.10 |
| Ward No. 08 | 100.00 | 38.86 | 61.14 | 100.00 | 83.44 | 0.37 | 12.74 | 3.44 |
| Ward No. 09 | 100.00 | 65.99 | 34.01 | 100.00 | 88.67 | 0.94 | 5.96 | 4.43 |
| Ward No. 10 | 100.00 | 40.88 | 59.12 | 100.00 | 83.81 | 0.50 | 11.53 | 4.16 |
| Ward No. 11 | 100.00 | 64.22 | 35.78 | 100.00 | 87.91 | 0.95 | 11.01 | 0.13 |
| Ward No. 12 | 100.00 | 69.08 | 30.92 | 100.00 | 91.76 | 0.71 | 5.39 | 2.14 |
| Ward No. 13 | 100.00 | 80.08 | 19.92 | 100.00 | 98.13 | 0.32 | 1.06 | 0.50 |
| Ward No. 14 | 100.00 | 68.94 | 31.06 | 100.00 | 96.24 | 0.23 | 1.67 | 1.86 |
| Ward No. 15 | 100.00 | 68.81 | 31.19 | 100.00 | 98.04 | 0.05 | 1.00 | 0.90 |
| Ward No. 16 | 100.00 | 71.53 | 28.47 | 100.00 | 88.27 | 0.71 | 7.28 | 3.74 |
| Ward No. 17 | 100.00 | 68.80 | 31.20 | 100.00 | 90.03 | 0.30 | 5.96 | 3.71 |
| Ward No. 18 | 100.00 | 51.08 | 48.92 | 100.00 | 75.04 | 1.76 | 21.86 | 1.35 |
| Araihazar Upazila | 100.00 | 64.24 | 35.76 | 100.00 | 55.38 | 1.63 | 30.63 | 12.35 |
| Rural | 100.00 | 64.50 | 35.50 | 100.00 | 53.85 | 1.61 | 32.78 | 11.77 |
| Urban | 100.00 | 63.12 | 36.88 | 100.00 | 61.98 | 1.76 | 21.41 | 14.86 |
| Araihazar Paurashava | 100.00 | 68.45 | 31.55 | 100.00 | 67.55 | 2.54 | 22.79 | 7.13 |

| Metro Thana, Paurashava, Union and Location | Type of Toilet Use | | | Separate Handwashing Facilities | | | | |
|--|--------------------|--------------|--------------|---------------------------------|----------------|-------------|--------------|-------------------------|
| | Total | Not-Shared | Shared | Total | Soap and Water | Only Soap | Only Water | No Separate Arrangement |
| 1 | 2 | 3 | 4 | 5 | 6 | 7 | 8 | 9 |
| Ward No. 01 | 100.00 | 58.92 | 41.08 | 100.00 | 75.41 | 0.14 | 9.67 | 14.78 |
| Ward No. 02 | 100.00 | 54.62 | 45.38 | 100.00 | 63.37 | 0.30 | 32.37 | 3.95 |
| Ward No. 03 | 100.00 | 44.71 | 55.29 | 100.00 | 49.53 | 10.88 | 28.08 | 11.51 |
| Ward No. 04 | 100.00 | 76.74 | 23.26 | 100.00 | 69.24 | 1.16 | 25.58 | 4.02 |
| Ward No. 05 | 100.00 | 62.46 | 37.54 | 100.00 | 59.84 | 0.71 | 32.46 | 6.98 |
| Ward No. 06 | 100.00 | 70.37 | 29.63 | 100.00 | 56.91 | 4.26 | 21.40 | 17.42 |
| Ward No. 07 | 100.00 | 66.16 | 33.84 | 100.00 | 65.36 | 0.43 | 33.01 | 1.19 |
| Ward No. 08 | 100.00 | 75.59 | 24.41 | 100.00 | 78.90 | 5.09 | 15.46 | 0.56 |
| Ward No. 09 | 100.00 | 86.65 | 13.35 | 100.00 | 78.45 | 0.19 | 12.29 | 9.07 |
| Gopaldi Paurashava | 100.00 | 56.07 | 43.93 | 100.00 | 56.50 | 1.24 | 20.58 | 21.68 |
| Ward No. 01 | 100.00 | 47.19 | 52.81 | 100.00 | 32.82 | 0.28 | 11.62 | 55.27 |
| Ward No. 02 | 100.00 | 57.44 | 42.56 | 100.00 | 64.36 | 0.24 | 12.17 | 23.23 |
| Ward No. 03 | 100.00 | 71.56 | 28.44 | 100.00 | 67.61 | 0.59 | 14.18 | 17.61 |
| Ward No. 04 | 100.00 | 48.09 | 51.91 | 100.00 | 50.11 | 1.08 | 27.72 | 21.09 |
| Ward No. 05 | 100.00 | 61.59 | 38.41 | 100.00 | 86.43 | 6.89 | 2.82 | 3.86 |
| Ward No. 06 | 100.00 | 66.74 | 33.26 | 100.00 | 65.61 | 0.42 | 26.22 | 7.75 |
| Ward No. 07 | 100.00 | 63.46 | 36.54 | 100.00 | 50.46 | 1.61 | 30.03 | 17.90 |
| Ward No. 08 | 100.00 | 46.27 | 53.73 | 100.00 | 56.70 | 1.04 | 40.38 | 1.89 |
| Ward No. 09 | 100.00 | 44.82 | 55.18 | 100.00 | 52.82 | 0.13 | 17.61 | 29.44 |
| Bishnandi Union | 100.00 | 59.22 | 40.78 | 100.00 | 49.66 | 2.69 | 40.33 | 7.32 |
| Brahmandi Union | 100.00 | 73.33 | 26.67 | 100.00 | 64.76 | 2.34 | 24.20 | 8.70 |
| Duptara Union | 100.00 | 50.78 | 49.22 | 100.00 | 60.03 | 1.04 | 27.58 | 11.35 |
| Fatehpur Union | 100.00 | 71.70 | 28.30 | 100.00 | 58.60 | 1.31 | 30.36 | 9.72 |
| Hajjadi Union | 100.00 | 67.86 | 32.14 | 100.00 | 45.52 | 0.84 | 36.61 | 17.03 |
| Kalapaharia Union | 100.00 | 69.76 | 30.24 | 100.00 | 51.32 | 1.70 | 38.98 | 8.00 |
| Khakkanda Union | 100.00 | 75.27 | 24.73 | 100.00 | 61.53 | 3.22 | 24.15 | 11.10 |
| Mahmudpur Union | 100.00 | 62.90 | 37.10 | 100.00 | 55.14 | 0.60 | 32.55 | 11.71 |
| Satgram Union | 100.00 | 60.41 | 39.59 | 100.00 | 43.72 | 0.75 | 34.08 | 21.45 |
| Uchitpur Union | 100.00 | 67.61 | 32.39 | 100.00 | 44.84 | 1.49 | 46.52 | 7.16 |
| Bandar Upazila | 100.00 | 68.65 | 31.35 | 100.00 | 76.54 | 1.84 | 13.92 | 7.70 |
| Rural | 100.00 | 68.08 | 31.92 | 100.00 | 76.60 | 1.84 | 14.51 | 7.04 |
| Urban | 100.00 | 65.31 | 34.69 | 100.00 | 85.98 | 0.69 | 8.54 | 4.79 |
| Bandar Union | 100.00 | 76.07 | 23.93 | 100.00 | 71.29 | 2.93 | 14.18 | 11.60 |
| Dhamgar Union | 100.00 | 58.15 | 41.85 | 100.00 | 76.84 | 1.04 | 15.52 | 6.60 |
| Kalagachhia Union | 100.00 | 79.40 | 20.60 | 100.00 | 86.96 | 0.70 | 7.13 | 5.20 |
| Madanpur Union | 100.00 | 51.73 | 48.27 | 100.00 | 76.45 | 2.19 | 15.03 | 6.33 |
| Musapur Union | 100.00 | 73.94 | 26.06 | 100.00 | 66.58 | 2.74 | 21.04 | 9.64 |
| Narayanganj Sadar Upazila | 100.00 | 50.53 | 49.47 | 100.00 | 85.05 | 0.78 | 8.95 | 5.22 |
| Rural | 100.00 | 50.75 | 49.25 | 100.00 | 85.80 | 0.80 | 8.27 | 5.13 |
| Urban | 100.00 | 61.31 | 38.69 | 100.00 | 88.58 | 0.64 | 7.59 | 3.20 |

| Metro Thana, Paurashava, Union and Location | Type of Toilet Use | | | Separate Handwashing Facilities | | | | |
|--|--------------------|--------------|--------------|---------------------------------|----------------|-------------|--------------|-------------------------|
| | Total | Not-Shared | Shared | Total | Soap and Water | Only Soap | Only Water | No Separate Arrangement |
| 1 | 2 | 3 | 4 | 5 | 6 | 7 | 8 | 9 |
| Alirtek Union | 100.00 | 60.11 | 39.89 | 100.00 | 64.97 | 2.69 | 29.07 | 3.27 |
| Baktabali Union | 100.00 | 46.11 | 53.89 | 100.00 | 70.11 | 1.03 | 20.62 | 8.24 |
| Enayetnagar Union | 100.00 | 42.83 | 57.17 | 100.00 | 84.11 | 0.79 | 9.77 | 5.33 |
| Fatullah Union | 100.00 | 44.17 | 55.83 | 100.00 | 81.16 | 0.85 | 9.41 | 8.58 |
| Gognagar Union | 100.00 | 67.03 | 32.97 | 100.00 | 90.63 | 0.31 | 7.96 | 1.11 |
| Kashipur Union | 100.00 | 50.92 | 49.08 | 100.00 | 90.54 | 1.13 | 6.36 | 1.96 |
| Kutubpur Union | 100.00 | 57.70 | 42.30 | 100.00 | 88.91 | 0.48 | 6.54 | 4.07 |
| Rupganj Upazila | 100.00 | 60.38 | 39.62 | 100.00 | 73.33 | 1.40 | 13.87 | 11.40 |
| Rural | 100.00 | 64.87 | 35.13 | 100.00 | 71.24 | 1.53 | 14.30 | 12.93 |
| Urban | 100.00 | 54.36 | 45.64 | 100.00 | 76.13 | 1.22 | 13.30 | 9.36 |
| Kanchan Paurashava | 100.00 | 73.87 | 26.13 | 100.00 | 58.73 | 1.82 | 17.40 | 22.05 |
| Ward No. 01 | 100.00 | 69.37 | 30.63 | 100.00 | 41.09 | 1.55 | 6.33 | 51.03 |
| Ward No. 02 | 100.00 | 77.01 | 22.99 | 100.00 | 42.32 | 2.60 | 22.79 | 32.28 |
| Ward No. 03 | 100.00 | 71.45 | 28.55 | 100.00 | 61.23 | 0.64 | 7.92 | 30.20 |
| Ward No. 04 | 100.00 | 79.85 | 20.15 | 100.00 | 52.31 | 2.60 | 12.53 | 32.56 |
| Ward No. 05 | 100.00 | 72.06 | 27.94 | 100.00 | 52.31 | 0.23 | 16.11 | 31.35 |
| Ward No. 06 | 100.00 | 79.87 | 20.13 | 100.00 | 85.67 | 0.14 | 12.38 | 1.81 |
| Ward No. 07 | 100.00 | 68.68 | 31.32 | 100.00 | 79.22 | 2.36 | 13.01 | 5.41 |
| Ward No. 08 | 100.00 | 76.09 | 23.91 | 100.00 | 46.43 | 0.19 | 41.61 | 11.77 |
| Ward No. 09 | 100.00 | 65.64 | 34.36 | 100.00 | 56.26 | 7.01 | 32.78 | 3.94 |
| Taraba Paurashava | 100.00 | 45.65 | 54.35 | 100.00 | 81.33 | 1.12 | 12.14 | 5.41 |
| Ward No. 01 | 100.00 | 68.90 | 31.10 | 100.00 | 86.82 | 0.26 | 6.98 | 5.94 |
| Ward No. 02 | 100.00 | 68.73 | 31.27 | 100.00 | 88.23 | 3.94 | 5.97 | 1.86 |
| Ward No. 03 | 100.00 | 46.80 | 53.20 | 100.00 | 91.16 | 0.68 | 5.28 | 2.88 |
| Ward No. 04 | 100.00 | 66.54 | 33.46 | 100.00 | 89.87 | 0.90 | 6.04 | 3.19 |
| Ward No. 05 | 100.00 | 55.55 | 44.45 | 100.00 | 83.74 | 0.96 | 9.22 | 6.08 |
| Ward No. 06 | 100.00 | 45.15 | 54.85 | 100.00 | 80.03 | 0.60 | 14.45 | 4.91 |
| Ward No. 07 | 100.00 | 29.92 | 70.08 | 100.00 | 76.27 | 0.35 | 14.85 | 8.53 |
| Ward No. 08 | 100.00 | 34.65 | 65.35 | 100.00 | 64.80 | 2.32 | 21.78 | 11.09 |
| Ward No. 09 | 100.00 | 36.48 | 63.52 | 100.00 | 80.25 | 1.29 | 14.02 | 4.45 |
| Bholaba Union | 100.00 | 71.97 | 28.03 | 100.00 | 33.46 | 1.04 | 24.94 | 40.57 |
| Bhulta Union | 100.00 | 51.94 | 48.06 | 100.00 | 71.33 | 1.69 | 16.05 | 10.93 |
| Daudpur Union | 100.00 | 79.08 | 20.92 | 100.00 | 73.35 | 1.09 | 16.76 | 8.80 |
| Golakandail Union | 100.00 | 53.61 | 46.39 | 100.00 | 85.26 | 1.58 | 8.45 | 4.71 |
| Kayetpara Union | 100.00 | 75.18 | 24.82 | 100.00 | 74.60 | 2.34 | 15.50 | 7.56 |
| Murapara Union | 100.00 | 76.94 | 23.06 | 100.00 | 81.65 | 0.92 | 12.84 | 4.59 |
| Rupganj Union | 100.00 | 73.77 | 26.23 | 100.00 | 53.02 | 0.87 | 13.62 | 32.48 |
| Sonargaon Upazila | 100.00 | 65.37 | 34.63 | 100.00 | 72.81 | 1.52 | 15.55 | 10.12 |
| Rural | 100.00 | 66.67 | 33.33 | 100.00 | 69.47 | 1.65 | 17.12 | 11.76 |
| Urban | 100.00 | 60.07 | 39.93 | 100.00 | 86.47 | 0.95 | 9.14 | 3.44 |

| Metro Thana, Paurashava, Union and Location | Type of Toilet Use | | | Separate Handwashing Facilities | | | | |
|--|--------------------|--------------|--------------|---------------------------------|----------------|-------------|-------------|-------------------------|
| | Total | Not-Shared | Shared | Total | Soap and Water | Only Soap | Only Water | No Separate Arrangement |
| 1 | 2 | 3 | 4 | 5 | 6 | 7 | 8 | 9 |
| Sonargaon Paurashava | 100.00 | 72.61 | 27.39 | 100.00 | 96.69 | 0.48 | 2.81 | 0.02 |
| Ward No. 01 | 100.00 | 88.30 | 11.70 | 100.00 | 93.40 | 0.84 | 5.60 | 0.17 |
| Ward No. 02 | 100.00 | 67.31 | 32.69 | 100.00 | 99.26 | 0.53 | 0.20 | 0.00 |
| Ward No. 03 | 100.00 | 64.79 | 35.21 | 100.00 | 96.07 | 0.24 | 3.68 | 0.00 |
| Ward No. 04 | 100.00 | 60.55 | 39.45 | 100.00 | 98.55 | 1.13 | 0.32 | 0.00 |
| Ward No. 05 | 100.00 | 78.01 | 21.99 | 100.00 | 99.89 | 0.11 | 0.00 | 0.00 |
| Ward No. 06 | 100.00 | 70.25 | 29.75 | 100.00 | 99.87 | 0.13 | 0.00 | 0.00 |
| Ward No. 07 | 100.00 | 69.33 | 30.67 | 100.00 | 91.94 | 0.75 | 7.31 | 0.00 |
| Ward No. 08 | 100.00 | 83.94 | 16.06 | 100.00 | 99.67 | 0.22 | 0.11 | 0.00 |
| Ward No. 09 | 100.00 | 65.19 | 34.81 | 100.00 | 93.22 | 0.62 | 6.15 | 0.00 |
| Baidyer Bazar Union | 100.00 | 69.51 | 30.49 | 100.00 | 30.08 | 2.49 | 17.78 | 49.65 |
| Baradi Union | 100.00 | 59.94 | 40.06 | 100.00 | 57.18 | 1.69 | 28.27 | 12.86 |
| Jampur Union | 100.00 | 69.97 | 30.03 | 100.00 | 50.53 | 1.86 | 24.49 | 23.13 |
| Kanchpur Union | 100.00 | 54.38 | 45.62 | 100.00 | 83.89 | 1.21 | 9.92 | 4.98 |
| Mograpara Union | 100.00 | 72.02 | 27.98 | 100.00 | 87.59 | 0.50 | 6.39 | 5.52 |
| Noagaon Union | 100.00 | 73.84 | 26.16 | 100.00 | 46.79 | 4.26 | 27.61 | 21.34 |
| Pirojpur Union | 100.00 | 61.08 | 38.92 | 100.00 | 83.61 | 0.10 | 11.86 | 4.43 |
| Sadipur Union | 100.00 | 67.46 | 32.54 | 100.00 | 72.00 | 1.65 | 21.11 | 5.23 |
| Sanmandi Union | 100.00 | 66.40 | 33.60 | 100.00 | 62.48 | 2.99 | 24.97 | 9.56 |
| Shambhupura Union | 100.00 | 79.43 | 20.57 | 100.00 | 82.65 | 2.37 | 11.84 | 3.14 |

Table HH 09 General Household by Main Source of Electricity by Metro Thana, Paurashava and Union, 2022

(In Percent)

| Metro Thana, Paurashava and Union | Main Source of Electricity | | | | No Electricity Connection |
|-------------------------------------|----------------------------|---------------|-------------|-------------|---------------------------|
| | Total | National Grid | Solar Power | Others | |
| 1 | 2 | 3 | 4 | 5 | 6 |
| Narayanganj | 99.91 | 99.62 | 0.21 | 0.09 | 0.09 |
| Rural | 99.89 | 99.62 | 0.19 | 0.07 | 0.11 |
| Urban | 99.94 | 99.61 | 0.22 | 0.11 | 0.06 |
| Narayanganj City Corporation | 99.95 | 99.53 | 0.29 | 0.13 | 0.05 |
| Bandar Thana | 99.97 | 99.53 | 0.41 | 0.03 | 0.03 |
| Ward No. 19 | 99.92 | 99.89 | 0.03 | 0.00 | 0.08 |
| Ward No. 20 | 99.98 | 99.82 | 0.16 | 0.00 | 0.02 |
| Ward No. 21 | 100.00 | 99.90 | 0.10 | 0.00 | 0.00 |
| Ward No. 22 | 100.00 | 99.93 | 0.07 | 0.00 | 0.00 |
| Ward No. 23 | 99.99 | 97.86 | 2.04 | 0.09 | 0.01 |
| Ward No. 24 | 99.88 | 99.63 | 0.07 | 0.18 | 0.12 |
| Ward No. 25 | 99.97 | 99.94 | 0.03 | 0.00 | 0.03 |
| Ward No. 26 | 99.95 | 99.95 | 0.00 | 0.00 | 0.05 |
| Ward No. 27 | 99.96 | 99.94 | 0.02 | 0.00 | 0.04 |
| Narayanganj Sadar Thana | 99.94 | 99.53 | 0.26 | 0.15 | 0.06 |
| Ward No. 01 | 99.93 | 99.19 | 0.14 | 0.60 | 0.07 |
| Ward No. 02 | 99.94 | 99.79 | 0.13 | 0.02 | 0.06 |
| Ward No. 03 | 99.96 | 99.81 | 0.11 | 0.03 | 0.04 |
| Ward No. 04 | 99.95 | 99.83 | 0.11 | 0.02 | 0.05 |
| Ward No. 05 | 99.92 | 99.79 | 0.08 | 0.06 | 0.08 |
| Ward No. 06 | 99.97 | 98.23 | 1.51 | 0.22 | 0.03 |
| Ward No. 07 | 99.91 | 99.58 | 0.18 | 0.15 | 0.09 |
| Ward No. 08 | 99.95 | 99.92 | 0.02 | 0.01 | 0.05 |
| Ward No. 09 | 99.91 | 99.84 | 0.07 | 0.01 | 0.09 |
| Ward No. 10 | 99.95 | 99.83 | 0.09 | 0.03 | 0.05 |
| Ward No. 11 | 99.95 | 99.81 | 0.06 | 0.08 | 0.05 |
| Ward No. 12 | 99.95 | 99.76 | 0.17 | 0.02 | 0.05 |
| Ward No. 13 | 99.97 | 99.87 | 0.09 | 0.01 | 0.03 |
| Ward No. 14 | 99.93 | 99.32 | 0.22 | 0.38 | 0.07 |
| Ward No. 15 | 99.95 | 95.91 | 4.04 | 0.00 | 0.05 |
| Ward No. 16 | 99.93 | 99.80 | 0.01 | 0.11 | 0.07 |
| Ward No. 17 | 99.89 | 99.41 | 0.08 | 0.39 | 0.11 |
| Ward No. 18 | 99.98 | 99.57 | 0.32 | 0.09 | 0.02 |
| Araihazar Upazila | 99.84 | 99.80 | 0.03 | 0.02 | 0.16 |
| Araihazar Paurashava | 99.92 | 99.85 | 0.02 | 0.05 | 0.08 |
| Ward No. 01 | 100.00 | 100.00 | 0.00 | 0.00 | 0.00 |
| Ward No. 02 | 99.85 | 99.85 | 0.00 | 0.00 | 0.15 |
| Ward No. 03 | 99.84 | 99.84 | 0.00 | 0.00 | 0.16 |

| Metro Thana, Paurashava and Union | Main Source of Electricity | | | | No Electricity Connection |
|-----------------------------------|----------------------------|---------------|-------------|-------------|---------------------------|
| | Total | National Grid | Solar Power | Others | |
| 1 | 2 | 3 | 4 | 5 | 6 |
| Ward No. 04 | 99.79 | 99.68 | 0.11 | 0.00 | 0.21 |
| Ward No. 05 | 99.92 | 99.84 | 0.08 | 0.00 | 0.08 |
| Ward No. 06 | 99.91 | 99.91 | 0.00 | 0.00 | 0.09 |
| Ward No. 07 | 100.00 | 100.00 | 0.00 | 0.00 | 0.00 |
| Ward No. 08 | 100.00 | 99.75 | 0.00 | 0.25 | 0.00 |
| Ward No. 09 | 99.91 | 99.91 | 0.00 | 0.00 | 0.09 |
| Gopaldi Paurashava | 99.95 | 99.95 | 0.00 | 0.00 | 0.05 |
| Ward No. 01 | 100.00 | 100.00 | 0.00 | 0.00 | 0.00 |
| Ward No. 02 | 99.92 | 99.92 | 0.00 | 0.00 | 0.08 |
| Ward No. 03 | 100.00 | 100.00 | 0.00 | 0.00 | 0.00 |
| Ward No. 04 | 99.86 | 99.86 | 0.00 | 0.00 | 0.14 |
| Ward No. 05 | 99.90 | 99.90 | 0.00 | 0.00 | 0.10 |
| Ward No. 06 | 100.00 | 100.00 | 0.00 | 0.00 | 0.00 |
| Ward No. 07 | 99.92 | 99.92 | 0.00 | 0.00 | 0.08 |
| Ward No. 08 | 100.00 | 100.00 | 0.00 | 0.00 | 0.00 |
| Ward No. 09 | 100.00 | 100.00 | 0.00 | 0.00 | 0.00 |
| Bishnandi Union | 99.96 | 99.93 | 0.03 | 0.00 | 0.04 |
| Brahmandi Union | 99.86 | 99.84 | 0.01 | 0.00 | 0.14 |
| Duptara Union | 99.90 | 99.82 | 0.06 | 0.02 | 0.10 |
| Fatehpur Union | 99.93 | 99.91 | 0.02 | 0.00 | 0.07 |
| Hajjadi Union | 99.74 | 99.71 | 0.03 | 0.00 | 0.26 |
| Kalapaharia Union | 99.84 | 99.80 | 0.04 | 0.00 | 0.16 |
| Khakkanda Union | 99.78 | 99.75 | 0.03 | 0.00 | 0.22 |
| Mahmudpur Union | 99.70 | 99.64 | 0.05 | 0.00 | 0.30 |
| Satgram Union | 99.64 | 99.52 | 0.02 | 0.11 | 0.36 |
| Uchitpur Union | 99.87 | 99.86 | 0.00 | 0.02 | 0.13 |
| Bandar Upazila | 99.91 | 99.72 | 0.17 | 0.02 | 0.09 |
| Bandar Union | 99.92 | 99.70 | 0.21 | 0.01 | 0.08 |
| Dhamgar Union | 99.96 | 99.87 | 0.09 | 0.00 | 0.04 |
| Kalagachhia Union | 99.86 | 99.75 | 0.05 | 0.06 | 0.14 |
| Madanpur Union | 99.94 | 99.79 | 0.14 | 0.01 | 0.06 |
| Musapur Union | 99.91 | 99.46 | 0.44 | 0.01 | 0.09 |
| Narayanganj Sadar Upazila | 99.90 | 99.45 | 0.32 | 0.13 | 0.10 |
| Alirtek Union | 99.90 | 99.79 | 0.06 | 0.06 | 0.10 |
| Baktabali Union | 99.87 | 99.68 | 0.06 | 0.14 | 0.13 |
| Enayetnagar Union | 99.94 | 99.77 | 0.14 | 0.03 | 0.06 |
| Fatullah Union | 99.90 | 99.46 | 0.21 | 0.23 | 0.10 |
| Gognagar Union | 99.38 | 98.82 | 0.21 | 0.35 | 0.62 |

| Metro Thana, Paurashava and Union | Main Source of Electricity | | | | No Electricity Connection |
|-----------------------------------|----------------------------|---------------|-------------|-------------|---------------------------|
| | Total | National Grid | Solar Power | Others | |
| 1 | 2 | 3 | 4 | 5 | 6 |
| Kashipur Union | 99.94 | 99.26 | 0.65 | 0.04 | 0.06 |
| Kutubpur Union | 99.90 | 99.37 | 0.41 | 0.12 | 0.10 |
| Rupganj Upazila | 99.89 | 99.70 | 0.13 | 0.06 | 0.11 |
| Kanchan Paurashava | 99.99 | 99.99 | 0.00 | 0.00 | 0.01 |
| Ward No. 01 | 100.00 | 100.00 | 0.00 | 0.00 | 0.00 |
| Ward No. 02 | 99.95 | 99.95 | 0.00 | 0.00 | 0.05 |
| Ward No. 03 | 100.00 | 100.00 | 0.00 | 0.00 | 0.00 |
| Ward No. 04 | 100.00 | 100.00 | 0.00 | 0.00 | 0.00 |
| Ward No. 05 | 100.00 | 100.00 | 0.00 | 0.00 | 0.00 |
| Ward No. 06 | 100.00 | 100.00 | 0.00 | 0.00 | 0.00 |
| Ward No. 07 | 100.00 | 100.00 | 0.00 | 0.00 | 0.00 |
| Ward No. 08 | 100.00 | 100.00 | 0.00 | 0.00 | 0.00 |
| Ward No. 09 | 99.92 | 99.92 | 0.00 | 0.00 | 0.08 |
| Taraba Paurashava | 99.95 | 99.71 | 0.07 | 0.17 | 0.05 |
| Ward No. 01 | 99.90 | 99.84 | 0.00 | 0.05 | 0.10 |
| Ward No. 02 | 99.95 | 99.95 | 0.00 | 0.00 | 0.05 |
| Ward No. 03 | 99.93 | 99.30 | 0.05 | 0.58 | 0.07 |
| Ward No. 04 | 99.94 | 99.83 | 0.10 | 0.02 | 0.06 |
| Ward No. 05 | 99.94 | 99.84 | 0.09 | 0.01 | 0.06 |
| Ward No. 06 | 100.00 | 100.00 | 0.00 | 0.00 | 0.00 |
| Ward No. 07 | 99.89 | 98.74 | 0.11 | 1.04 | 0.11 |
| Ward No. 08 | 99.87 | 99.80 | 0.07 | 0.00 | 0.13 |
| Ward No. 09 | 100.00 | 99.84 | 0.12 | 0.04 | 0.00 |
| Bholaba Union | 99.90 | 99.90 | 0.00 | 0.00 | 0.10 |
| Bhulta Union | 99.90 | 99.85 | 0.05 | 0.01 | 0.10 |
| Daudpur Union | 99.82 | 99.56 | 0.26 | 0.00 | 0.18 |
| Golakandail Union | 99.86 | 99.64 | 0.21 | 0.01 | 0.14 |
| Kayetpara Union | 99.84 | 99.80 | 0.02 | 0.02 | 0.16 |
| Murapara Union | 99.92 | 99.53 | 0.34 | 0.06 | 0.08 |
| Rupganj Union | 99.70 | 99.20 | 0.41 | 0.09 | 0.30 |
| Sonargaon Upazila | 99.94 | 99.81 | 0.09 | 0.04 | 0.06 |
| Sonargaon Paurashava | 99.97 | 99.76 | 0.22 | 0.00 | 0.03 |
| Ward No. 01 | 99.92 | 99.92 | 0.00 | 0.00 | 0.08 |
| Ward No. 02 | 100.00 | 99.93 | 0.07 | 0.00 | 0.00 |
| Ward No. 03 | 100.00 | 99.94 | 0.06 | 0.00 | 0.00 |
| Ward No. 04 | 99.84 | 99.03 | 0.81 | 0.00 | 0.16 |
| Ward No. 05 | 100.00 | 99.56 | 0.44 | 0.00 | 0.00 |
| Ward No. 06 | 100.00 | 99.87 | 0.13 | 0.00 | 0.00 |
| Ward No. 07 | 100.00 | 99.48 | 0.52 | 0.00 | 0.00 |
| Ward No. 08 | 100.00 | 99.94 | 0.06 | 0.00 | 0.00 |
| Ward No. 09 | 99.92 | 99.61 | 0.31 | 0.00 | 0.08 |

| Metro Thana, Paurashava and Union | Main Source of Electricity | | | | No Electricity Connection |
|-----------------------------------|----------------------------|---------------|-------------|--------|---------------------------|
| | Total | National Grid | Solar Power | Others | |
| 1 | 2 | 3 | 4 | 5 | 6 |
| Baidyer Bazar Union | 99.86 | 99.74 | 0.06 | 0.06 | 0.14 |
| Baradi Union | 99.88 | 99.79 | 0.09 | 0.00 | 0.12 |
| Jampur Union | 99.93 | 99.88 | 0.01 | 0.03 | 0.07 |
| Kanchpur Union | 99.97 | 99.88 | 0.09 | 0.01 | 0.03 |
| Mograpara Union | 99.92 | 99.77 | 0.13 | 0.02 | 0.08 |
| Noagaon Union | 99.89 | 99.70 | 0.18 | 0.00 | 0.11 |
| Pirojpur Union | 99.96 | 99.69 | 0.09 | 0.18 | 0.04 |
| Sadipur Union | 99.91 | 99.87 | 0.03 | 0.01 | 0.09 |
| Sanmandi Union | 99.96 | 99.76 | 0.10 | 0.11 | 0.04 |
| Shambhupura Union | 99.99 | 99.95 | 0.03 | 0.01 | 0.01 |

Table HH 10 General Household by Main Source of Cooking Fuel by Metro Thana, Paurashava, Union and Location, 2022

(In Percent)

| Metro Thana, Paurashava, Union and Location | Source of Cooking Fuel | | | | | | | | | | |
|---|------------------------|----------------------------------|------------------------------------|--|-----------------------|-------------------|-------------|---------------|--------------|-------------|-------------|
| | Total | Straw/ Leaf/ Bran/ Husk | Wood/ Chalk/ Chopped Wood | Wood- coal/ Charcoal/ Dried Dung | Kerosene/ Paraffin | Petrol/ Diesel | Electricity | Supply Gas | LP Gas | Biogas | Others |
| 1 | 2 | 3 | 4 | 5 | 6 | 7 | 8 | 9 | 10 | 11 | 12 |
| Narayanganj | 100.00 | 2.11 | 22.20 | 1.13 | 0.02 | 0.03 | 0.22 | 62.91 | 11.04 | 0.17 | 0.17 |
| Rural | 100.00 | 2.69 | 28.44 | 1.47 | 0.01 | 0.03 | 0.21 | 55.39 | 11.52 | 0.14 | 0.10 |
| Urban | 100.00 | 1.26 | 13.19 | 0.64 | 0.04 | 0.03 | 0.24 | 73.78 | 10.35 | 0.21 | 0.27 |
| Narayanganj City Corporation | 100.00 | 0.85 | 3.48 | 0.26 | 0.06 | 0.04 | 0.28 | 85.85 | 8.52 | 0.29 | 0.39 |
| Bandar Thana | 100.00 | 0.60 | 5.46 | 0.53 | 0.02 | 0.03 | 0.21 | 83.71 | 8.54 | 0.09 | 0.80 |
| Ward No. 19 | 100.00 | 0.22 | 6.37 | 0.81 | 0.03 | 0.00 | 0.19 | 89.25 | 3.13 | 0.00 | 0.00 |
| Ward No. 20 | 100.00 | 0.39 | 4.43 | 0.93 | 0.00 | 0.02 | 0.18 | 91.84 | 2.21 | 0.00 | 0.00 |
| Ward No. 21 | 100.00 | 0.49 | 0.57 | 0.04 | 0.00 | 0.06 | 0.18 | 97.99 | 0.67 | 0.00 | 0.00 |
| Ward No. 22 | 100.00 | 0.59 | 1.36 | 0.10 | 0.05 | 0.02 | 0.33 | 93.21 | 4.20 | 0.02 | 0.11 |
| Ward No. 23 | 100.00 | 0.68 | 1.24 | 0.49 | 0.00 | 0.06 | 0.18 | 91.50 | 1.50 | 0.39 | 3.96 |
| Ward No. 24 | 100.00 | 0.56 | 2.45 | 0.09 | 0.00 | 0.04 | 0.11 | 93.02 | 3.40 | 0.02 | 0.32 |
| Ward No. 25 | 100.00 | 0.37 | 1.89 | 2.70 | 0.00 | 0.00 | 0.17 | 91.36 | 3.19 | 0.14 | 0.17 |
| Ward No. 26 | 100.00 | 2.79 | 19.70 | 1.01 | 0.05 | 0.10 | 0.19 | 60.40 | 14.94 | 0.10 | 0.72 |
| Ward No. 27 | 100.00 | 0.44 | 30.06 | 0.44 | 0.04 | 0.02 | 0.20 | 8.18 | 60.27 | 0.06 | 0.28 |
| Narayanganj Sadar Thana | 100.00 | 0.92 | 2.94 | 0.19 | 0.07 | 0.04 | 0.30 | 86.43 | 8.51 | 0.35 | 0.27 |
| Ward No. 01 | 100.00 | 0.92 | 0.38 | 0.05 | 0.02 | 0.02 | 0.11 | 92.16 | 6.21 | 0.05 | 0.10 |
| Ward No. 02 | 100.00 | 0.93 | 0.88 | 0.13 | 0.02 | 0.08 | 1.25 | 83.35 | 12.97 | 0.11 | 0.28 |
| Ward No. 03 | 100.00 | 0.64 | 0.58 | 0.14 | 0.02 | 0.01 | 0.25 | 85.56 | 12.69 | 0.01 | 0.09 |
| Ward No. 04 | 100.00 | 0.98 | 0.87 | 0.12 | 0.01 | 0.01 | 0.07 | 87.30 | 10.43 | 0.13 | 0.07 |
| Ward No. 05 | 100.00 | 0.67 | 2.80 | 0.03 | 0.02 | 0.03 | 0.64 | 92.26 | 3.25 | 0.05 | 0.27 |
| Ward No. 06 | 100.00 | 1.00 | 15.61 | 0.23 | 0.16 | 0.02 | 0.33 | 71.39 | 11.01 | 0.13 | 0.10 |
| Ward No. 07 | 100.00 | 0.90 | 0.66 | 0.07 | 0.02 | 0.00 | 0.11 | 90.86 | 7.35 | 0.01 | 0.02 |
| Ward No. 08 | 100.00 | 0.62 | 1.08 | 0.08 | 0.01 | 0.06 | 0.16 | 90.52 | 6.49 | 0.15 | 0.84 |
| Ward No. 09 | 100.00 | 1.00 | 3.96 | 0.61 | 0.01 | 0.06 | 0.10 | 79.70 | 13.25 | 1.09 | 0.23 |
| Ward No. 10 | 100.00 | 0.45 | 6.30 | 0.54 | 0.05 | 0.00 | 0.02 | 86.02 | 6.46 | 0.02 | 0.14 |
| Ward No. 11 | 100.00 | 1.74 | 0.95 | 0.18 | 0.03 | 0.03 | 0.23 | 88.21 | 4.93 | 3.47 | 0.24 |
| Ward No. 12 | 100.00 | 1.02 | 1.76 | 0.13 | 0.03 | 0.05 | 0.20 | 93.65 | 3.05 | 0.00 | 0.12 |
| Ward No. 13 | 100.00 | 1.19 | 0.44 | 0.03 | 0.02 | 0.02 | 0.21 | 85.50 | 11.61 | 0.74 | 0.23 |
| Ward No. 14 | 100.00 | 1.46 | 1.56 | 0.23 | 0.17 | 0.10 | 0.31 | 89.29 | 5.19 | 0.84 | 0.85 |
| Ward No. 15 | 100.00 | 0.80 | 14.16 | 0.21 | 1.16 | 0.10 | 2.16 | 62.86 | 17.18 | 0.18 | 1.18 |
| Ward No. 16 | 100.00 | 1.23 | 2.97 | 0.25 | 0.21 | 0.10 | 0.35 | 86.69 | 7.64 | 0.21 | 0.35 |
| Ward No. 17 | 100.00 | 0.49 | 6.22 | 0.51 | 0.14 | 0.06 | 0.13 | 85.72 | 6.22 | 0.28 | 0.24 |
| Ward No. 18 | 100.00 | 0.62 | 11.27 | 0.54 | 0.03 | 0.00 | 0.13 | 78.03 | 9.11 | 0.09 | 0.18 |

| Metro Thana, Paurashava, Union and Location | Source of Cooking Fuel | | | | | | | | | | |
|---|------------------------|----------------------------------|------------------------------------|--|-----------------------|-------------------|-------------|---------------|--------------|-------------|-------------|
| | Total | Straw/ Leaf/ Bran/ Husk | Wood/ Chalk/ Chopped Wood | Wood- coal/ Charcoal/ Dried Dung | Kerosene/ Paraffin | Petrol/ Diesel | Electricity | Supply Gas | LP Gas | Biogas | Others |
| 1 | 2 | 3 | 4 | 5 | 6 | 7 | 8 | 9 | 10 | 11 | 12 |
| Araihazar Upazila | 100.00 | 7.40 | 66.24 | 3.17 | 0.01 | 0.00 | 0.08 | 5.35 | 17.63 | 0.08 | 0.04 |
| Rural | 100.00 | 7.71 | 69.01 | 3.52 | 0.01 | 0.00 | 0.09 | 3.00 | 16.52 | 0.09 | 0.05 |
| Urban | 100.00 | 6.05 | 54.36 | 1.64 | 0.01 | 0.00 | 0.04 | 15.42 | 22.42 | 0.02 | 0.03 |
| Araihazar Paurashava | 100.00 | 4.49 | 50.01 | 1.56 | 0.01 | 0.00 | 0.07 | 19.35 | 24.40 | 0.06 | 0.06 |
| Ward No. 01 | 100.00 | 1.38 | 71.82 | 2.21 | 0.00 | 0.00 | 0.00 | 0.00 | 24.59 | 0.00 | 0.00 |
| Ward No. 02 | 100.00 | 24.77 | 53.19 | 0.46 | 0.00 | 0.00 | 0.15 | 0.00 | 21.43 | 0.00 | 0.00 |
| Ward No. 03 | 100.00 | 5.05 | 70.50 | 2.21 | 0.00 | 0.00 | 0.00 | 12.62 | 9.62 | 0.00 | 0.00 |
| Ward No. 04 | 100.00 | 4.12 | 61.52 | 4.23 | 0.00 | 0.00 | 0.00 | 19.98 | 10.04 | 0.00 | 0.11 |
| Ward No. 05 | 100.00 | 3.57 | 55.87 | 0.79 | 0.00 | 0.00 | 0.00 | 15.79 | 23.57 | 0.32 | 0.08 |
| Ward No. 06 | 100.00 | 7.01 | 55.78 | 1.14 | 0.00 | 0.00 | 0.00 | 3.22 | 32.86 | 0.00 | 0.00 |
| Ward No. 07 | 100.00 | 2.50 | 49.51 | 0.98 | 0.11 | 0.00 | 0.11 | 18.24 | 28.23 | 0.00 | 0.33 |
| Ward No. 08 | 100.00 | 0.19 | 22.47 | 1.80 | 0.00 | 0.00 | 0.19 | 45.87 | 29.48 | 0.00 | 0.00 |
| Ward No. 09 | 100.00 | 0.85 | 40.17 | 0.47 | 0.00 | 0.00 | 0.09 | 29.02 | 29.30 | 0.09 | 0.00 |
| Gopaldi Paurashava | 100.00 | 7.12 | 55.33 | 1.80 | 0.02 | 0.00 | 0.03 | 13.70 | 22.00 | 0.00 | 0.00 |
| Ward No. 01 | 100.00 | 3.68 | 36.00 | 0.85 | 0.06 | 0.00 | 0.00 | 51.36 | 8.05 | 0.00 | 0.00 |
| Ward No. 02 | 100.00 | 0.78 | 61.22 | 0.63 | 0.00 | 0.00 | 0.00 | 21.43 | 15.93 | 0.00 | 0.00 |
| Ward No. 03 | 100.00 | 11.47 | 42.20 | 0.12 | 0.00 | 0.00 | 0.12 | 19.74 | 26.36 | 0.00 | 0.00 |
| Ward No. 04 | 100.00 | 4.18 | 72.07 | 1.80 | 0.00 | 0.00 | 0.07 | 0.00 | 21.89 | 0.00 | 0.00 |
| Ward No. 05 | 100.00 | 11.27 | 59.60 | 0.94 | 0.10 | 0.00 | 0.00 | 0.00 | 28.08 | 0.00 | 0.00 |
| Ward No. 06 | 100.00 | 1.62 | 29.67 | 4.02 | 0.00 | 0.00 | 0.00 | 9.02 | 55.67 | 0.00 | 0.00 |
| Ward No. 07 | 100.00 | 15.36 | 76.50 | 0.23 | 0.00 | 0.00 | 0.00 | 0.00 | 7.91 | 0.00 | 0.00 |
| Ward No. 08 | 100.00 | 17.74 | 61.04 | 4.91 | 0.00 | 0.00 | 0.09 | 0.00 | 16.23 | 0.00 | 0.00 |
| Ward No. 09 | 100.00 | 2.28 | 72.98 | 3.23 | 0.00 | 0.00 | 0.00 | 0.00 | 21.51 | 0.00 | 0.00 |
| Bishnandi Union | 100.00 | 7.64 | 75.72 | 6.82 | 0.00 | 0.00 | 0.01 | 0.00 | 9.77 | 0.04 | 0.00 |
| Brahmandi Union | 100.00 | 4.19 | 64.87 | 0.57 | 0.01 | 0.01 | 0.08 | 9.84 | 20.14 | 0.19 | 0.08 |
| Duptara Union | 100.00 | 3.38 | 54.59 | 1.82 | 0.00 | 0.00 | 0.32 | 9.86 | 29.92 | 0.12 | 0.00 |
| Fatehpur Union | 100.00 | 6.37 | 76.64 | 1.03 | 0.00 | 0.00 | 0.03 | 0.00 | 15.91 | 0.02 | 0.00 |
| Hajjadi Union | 100.00 | 6.01 | 81.09 | 2.39 | 0.01 | 0.00 | 0.00 | 0.00 | 10.44 | 0.06 | 0.00 |
| Kalapaharia Union | 100.00 | 13.91 | 69.16 | 13.98 | 0.03 | 0.03 | 0.00 | 0.00 | 2.85 | 0.01 | 0.04 |
| Khakkanda Union | 100.00 | 11.29 | 79.55 | 3.87 | 0.00 | 0.00 | 0.02 | 0.00 | 5.25 | 0.03 | 0.00 |
| Mahmudpur Union | 100.00 | 15.82 | 67.23 | 3.73 | 0.00 | 0.00 | 0.04 | 0.00 | 13.11 | 0.07 | 0.00 |
| Satgram Union | 100.00 | 4.77 | 67.22 | 0.79 | 0.01 | 0.00 | 0.16 | 0.00 | 26.75 | 0.10 | 0.20 |
| Uchitpur Union | 100.00 | 14.28 | 71.93 | 4.31 | 0.00 | 0.00 | 0.05 | 0.00 | 9.30 | 0.11 | 0.02 |
| Bandar Upazila | 100.00 | 2.37 | 40.06 | 1.61 | 0.02 | 0.02 | 0.13 | 39.02 | 16.61 | 0.05 | 0.10 |
| Rural | 100.00 | 2.59 | 42.99 | 1.59 | 0.02 | 0.02 | 0.12 | 35.15 | 17.36 | 0.06 | 0.10 |
| Urban | 100.00 | 0.56 | 5.82 | 0.63 | 0.02 | 0.03 | 0.20 | 83.32 | 8.57 | 0.08 | 0.75 |
| Bandar Union | 100.00 | 0.51 | 24.80 | 2.94 | 0.03 | 0.02 | 0.15 | 56.05 | 15.26 | 0.09 | 0.15 |
| Dhamgar Union | 100.00 | 6.06 | 67.89 | 1.48 | 0.02 | 0.02 | 0.13 | 4.94 | 19.28 | 0.01 | 0.16 |
| Kalagachhia Union | 100.00 | 3.02 | 30.86 | 1.17 | 0.02 | 0.02 | 0.11 | 47.63 | 17.08 | 0.03 | 0.07 |

| Metro Thana, Paurashava, Union and Location | Source of Cooking Fuel | | | | | | | | | | |
|---|------------------------|----------------------------------|------------------------------------|--|-----------------------|-------------------|-------------|---------------|--------------|-------------|-------------|
| | Total | Straw/ Leaf/ Bran/ Husk | Wood/ Chalk/ Chopped Wood | Wood- coal/ Charcoal/ Dried Dung | Kerosene/ Paraffin | Petrol/ Diesel | Electricity | Supply Gas | LP Gas | Biogas | Others |
| 1 | 2 | 3 | 4 | 5 | 6 | 7 | 8 | 9 | 10 | 11 | 12 |
| Madanpur Union | 100.00 | 1.02 | 16.51 | 1.60 | 0.01 | 0.02 | 0.14 | 73.24 | 7.27 | 0.08 | 0.11 |
| Musapur Union | 100.00 | 1.11 | 68.74 | 0.87 | 0.02 | 0.00 | 0.13 | 3.88 | 25.17 | 0.06 | 0.01 |
| Narayanganj Sadar Upazila | 100.00 | 1.19 | 5.75 | 0.80 | 0.02 | 0.05 | 0.29 | 83.78 | 7.81 | 0.19 | 0.12 |
| Rural | 100.00 | 0.96 | 2.82 | 0.47 | 0.02 | 0.05 | 0.26 | 88.36 | 6.75 | 0.20 | 0.11 |
| Urban | 100.00 | 1.19 | 6.42 | 0.62 | 0.06 | 0.04 | 0.32 | 81.22 | 9.55 | 0.32 | 0.26 |
| Alirtek Union | 100.00 | 4.93 | 55.15 | 7.17 | 0.02 | 0.00 | 0.06 | 0.00 | 32.09 | 0.48 | 0.10 |
| Baktabali Union | 100.00 | 4.38 | 56.69 | 5.19 | 0.01 | 0.06 | 0.06 | 7.24 | 26.19 | 0.09 | 0.10 |
| Enayetnagar Union | 100.00 | 0.94 | 2.23 | 0.33 | 0.00 | 0.05 | 0.10 | 91.24 | 4.96 | 0.07 | 0.07 |
| Fatullah Union | 100.00 | 0.94 | 1.25 | 0.15 | 0.01 | 0.07 | 0.42 | 93.11 | 3.92 | 0.04 | 0.09 |
| Gognagar Union | 100.00 | 0.53 | 9.19 | 2.18 | 0.01 | 0.03 | 0.18 | 74.81 | 11.96 | 0.81 | 0.29 |
| Kashipur Union | 100.00 | 0.69 | 3.37 | 1.15 | 0.02 | 0.04 | 0.10 | 85.97 | 8.09 | 0.40 | 0.17 |
| Kutubpur Union | 100.00 | 1.09 | 1.57 | 0.28 | 0.03 | 0.05 | 0.41 | 88.51 | 7.71 | 0.23 | 0.12 |
| Rupganj Upazila | 100.00 | 1.13 | 33.01 | 0.84 | 0.01 | 0.02 | 0.24 | 49.77 | 14.86 | 0.06 | 0.07 |
| Rural | 100.00 | 1.43 | 37.32 | 1.17 | 0.02 | 0.02 | 0.34 | 42.32 | 17.28 | 0.05 | 0.06 |
| Urban | 100.00 | 0.72 | 27.24 | 0.39 | 0.01 | 0.02 | 0.10 | 59.74 | 11.62 | 0.06 | 0.09 |
| Kanchan Paurashava | 100.00 | 0.70 | 67.01 | 0.43 | 0.00 | 0.00 | 0.11 | 8.06 | 23.68 | 0.01 | 0.01 |
| Ward No. 01 | 100.00 | 0.44 | 86.52 | 0.22 | 0.00 | 0.00 | 0.22 | 0.00 | 12.59 | 0.00 | 0.00 |
| Ward No. 02 | 100.00 | 0.54 | 83.99 | 0.33 | 0.00 | 0.00 | 0.16 | 0.00 | 14.92 | 0.05 | 0.00 |
| Ward No. 03 | 100.00 | 0.92 | 73.02 | 0.18 | 0.00 | 0.00 | 0.00 | 0.00 | 25.87 | 0.00 | 0.00 |
| Ward No. 04 | 100.00 | 0.16 | 77.81 | 0.11 | 0.00 | 0.00 | 0.22 | 0.00 | 21.70 | 0.00 | 0.00 |
| Ward No. 05 | 100.00 | 0.60 | 60.80 | 0.37 | 0.00 | 0.00 | 0.05 | 4.80 | 33.33 | 0.00 | 0.05 |
| Ward No. 06 | 100.00 | 0.28 | 34.88 | 0.14 | 0.00 | 0.00 | 0.09 | 30.15 | 34.46 | 0.00 | 0.00 |
| Ward No. 07 | 100.00 | 0.23 | 59.24 | 1.90 | 0.00 | 0.00 | 0.12 | 8.87 | 29.59 | 0.00 | 0.06 |
| Ward No. 08 | 100.00 | 4.45 | 79.24 | 0.19 | 0.00 | 0.00 | 0.00 | 0.00 | 16.13 | 0.00 | 0.00 |
| Ward No. 09 | 100.00 | 0.16 | 66.04 | 0.24 | 0.00 | 0.00 | 0.08 | 20.72 | 12.77 | 0.00 | 0.00 |
| Taraba Paurashava | 100.00 | 0.78 | 18.76 | 0.33 | 0.01 | 0.02 | 0.10 | 70.84 | 8.98 | 0.08 | 0.10 |
| Ward No. 01 | 100.00 | 1.35 | 4.53 | 0.57 | 0.05 | 0.00 | 0.10 | 90.98 | 2.08 | 0.21 | 0.10 |
| Ward No. 02 | 100.00 | 0.55 | 6.02 | 1.64 | 0.00 | 0.00 | 0.11 | 86.58 | 4.82 | 0.00 | 0.27 |
| Ward No. 03 | 100.00 | 1.63 | 63.38 | 0.37 | 0.09 | 0.05 | 0.30 | 18.00 | 15.99 | 0.05 | 0.16 |
| Ward No. 04 | 100.00 | 1.81 | 1.69 | 0.35 | 0.00 | 0.02 | 0.02 | 90.73 | 5.02 | 0.29 | 0.08 |
| Ward No. 05 | 100.00 | 0.70 | 0.37 | 0.22 | 0.00 | 0.00 | 0.03 | 95.21 | 3.33 | 0.04 | 0.09 |
| Ward No. 06 | 100.00 | 0.60 | 69.69 | 0.49 | 0.00 | 0.00 | 0.00 | 0.00 | 29.21 | 0.00 | 0.00 |
| Ward No. 07 | 100.00 | 0.30 | 0.28 | 0.11 | 0.00 | 0.00 | 0.07 | 98.31 | 0.48 | 0.17 | 0.28 |
| Ward No. 08 | 100.00 | 0.72 | 0.39 | 0.26 | 0.02 | 0.07 | 0.29 | 92.41 | 5.73 | 0.02 | 0.09 |
| Ward No. 09 | 100.00 | 0.36 | 1.73 | 0.16 | 0.01 | 0.03 | 0.08 | 93.92 | 3.58 | 0.05 | 0.08 |
| Bholaba Union | 100.00 | 3.21 | 73.85 | 2.03 | 0.00 | 0.00 | 0.29 | 0.00 | 20.50 | 0.12 | 0.00 |
| Bhulta Union | 100.00 | 1.19 | 10.73 | 0.77 | 0.01 | 0.02 | 1.02 | 69.33 | 16.87 | 0.03 | 0.04 |
| Daudpur Union | 100.00 | 1.82 | 61.43 | 0.66 | 0.00 | 0.02 | 0.06 | 22.89 | 13.06 | 0.07 | 0.00 |

| Metro Thana, Paurashava, Union and Location | Source of Cooking Fuel | | | | | | | | | | |
|---|------------------------|----------------------------------|------------------------------------|--|-----------------------|-------------------|-------------|---------------|--------------|-------------|-------------|
| | Total | Straw/ Leaf/ Bran/ Husk | Wood/ Chalk/ Chopped Wood | Wood- coal/ Charcoal/ Dried Dung | Kerosene/ Paraffin | Petrol/ Diesel | Electricity | Supply Gas | LP Gas | Biogas | Others |
| 1 | 2 | 3 | 4 | 5 | 6 | 7 | 8 | 9 | 10 | 11 | 12 |
| Golakandail Union | 100.00 | 0.62 | 8.00 | 0.32 | 0.02 | 0.02 | 0.18 | 83.77 | 6.89 | 0.05 | 0.14 |
| Kayetpara Union | 100.00 | 2.42 | 61.42 | 2.66 | 0.02 | 0.02 | 0.32 | 0.00 | 33.03 | 0.02 | 0.09 |
| Murapara Union | 100.00 | 0.32 | 1.68 | 0.46 | 0.00 | 0.00 | 0.11 | 96.34 | 0.94 | 0.05 | 0.10 |
| Rupganj Union | 100.00 | 0.71 | 71.16 | 1.59 | 0.03 | 0.01 | 0.05 | 0.00 | 26.35 | 0.10 | 0.00 |
| Sonargaon Upazila | 100.00 | 3.13 | 31.86 | 1.93 | 0.01 | 0.02 | 0.09 | 53.20 | 9.48 | 0.15 | 0.13 |
| Rural | 100.00 | 3.62 | 36.52 | 2.20 | 0.01 | 0.01 | 0.08 | 47.34 | 9.90 | 0.15 | 0.16 |
| Urban | 100.00 | 1.15 | 12.79 | 0.79 | 0.01 | 0.03 | 0.14 | 77.16 | 7.75 | 0.13 | 0.03 |
| Sonargaon Paurashava | 100.00 | 0.44 | 1.49 | 0.32 | 0.01 | 0.05 | 0.15 | 95.26 | 2.16 | 0.08 | 0.04 |
| Ward No. 01 | 100.00 | 0.67 | 3.17 | 0.58 | 0.00 | 0.00 | 0.33 | 88.55 | 6.43 | 0.00 | 0.25 |
| Ward No. 02 | 100.00 | 0.33 | 0.40 | 0.13 | 0.00 | 0.13 | 0.47 | 96.66 | 1.87 | 0.00 | 0.00 |
| Ward No. 03 | 100.00 | 0.12 | 0.06 | 0.06 | 0.06 | 0.00 | 0.06 | 99.15 | 0.42 | 0.06 | 0.00 |
| Ward No. 04 | 100.00 | 0.16 | 0.32 | 0.00 | 0.00 | 0.16 | 0.00 | 96.78 | 2.58 | 0.00 | 0.00 |
| Ward No. 05 | 100.00 | 1.64 | 3.50 | 0.22 | 0.00 | 0.11 | 0.00 | 91.14 | 3.39 | 0.00 | 0.00 |
| Ward No. 06 | 100.00 | 0.51 | 1.14 | 2.28 | 0.00 | 0.00 | 0.00 | 93.67 | 2.28 | 0.13 | 0.00 |
| Ward No. 07 | 100.00 | 0.67 | 1.34 | 0.22 | 0.00 | 0.00 | 0.22 | 96.12 | 1.27 | 0.15 | 0.00 |
| Ward No. 08 | 100.00 | 0.28 | 1.67 | 0.11 | 0.00 | 0.11 | 0.11 | 96.06 | 1.39 | 0.22 | 0.06 |
| Ward No. 09 | 100.00 | 0.00 | 2.26 | 0.00 | 0.00 | 0.00 | 0.00 | 96.03 | 1.64 | 0.08 | 0.00 |
| Baidyer Bazar Union | 100.00 | 2.35 | 14.16 | 1.69 | 0.00 | 0.07 | 0.04 | 75.51 | 6.02 | 0.10 | 0.06 |
| Baradi Union | 100.00 | 9.68 | 68.52 | 9.69 | 0.00 | 0.00 | 0.00 | 0.00 | 11.97 | 0.12 | 0.01 |
| Jampur Union | 100.00 | 3.86 | 60.42 | 0.88 | 0.02 | 0.00 | 0.20 | 17.31 | 17.00 | 0.07 | 0.25 |
| Kanchpur Union | 100.00 | 1.23 | 5.18 | 0.76 | 0.01 | 0.00 | 0.11 | 87.83 | 4.69 | 0.09 | 0.09 |
| Mograpara Union | 100.00 | 0.94 | 4.02 | 0.76 | 0.01 | 0.06 | 0.15 | 90.81 | 3.17 | 0.05 | 0.04 |
| Noagaon Union | 100.00 | 8.13 | 70.02 | 9.11 | 0.00 | 0.02 | 0.00 | 0.00 | 12.49 | 0.21 | 0.02 |
| Pirojpur Union | 100.00 | 1.16 | 13.43 | 0.86 | 0.01 | 0.00 | 0.08 | 76.93 | 7.47 | 0.01 | 0.05 |
| Sadipur Union | 100.00 | 5.94 | 69.75 | 1.63 | 0.03 | 0.00 | 0.05 | 5.81 | 16.03 | 0.15 | 0.60 |
| Sanmandi Union | 100.00 | 5.43 | 42.89 | 1.41 | 0.02 | 0.05 | 0.04 | 42.66 | 7.38 | 0.08 | 0.04 |
| Shambhupura Union | 100.00 | 1.75 | 67.00 | 2.59 | 0.00 | 0.00 | 0.07 | 0.00 | 27.36 | 1.16 | 0.07 |

Table HH 11 General Household by Number of Person and Average Household Size by Metro Thana, Paurashava and Union, 2022

| Metro Thana, Paurashava and Union | Number of Person | | | | | | | | | | | | Average Household Size |
|-------------------------------------|------------------|--------------|---------------|---------------|---------------|---------------|--------------|--------------|--------------|-------------|-------------|-------------|------------------------|
| | Total | 1-Person | 2-Person | 3-Person | 4-Person | 5-Person | 6-Person | 7-Person | 8-Person | 9-Person | 10-Person | 10-Person + | |
| 1 | 2 | 3 | 4 | 5 | 6 | 7 | 8 | 9 | 10 | 11 | 12 | 13 | 14 |
| Narayanganj | 990647 | 48707 | 168077 | 240898 | 265778 | 148842 | 64181 | 27000 | 12547 | 6501 | 3521 | 4595 | 3.78 |
| Rural | 585638 | 27205 | 99053 | 141903 | 156393 | 89018 | 38911 | 16485 | 7651 | 3978 | 2139 | 2902 | 3.80 |
| Urban | 405009 | 21502 | 69024 | 98995 | 109385 | 59824 | 25270 | 10515 | 4896 | 2523 | 1382 | 1693 | 3.74 |
| Narayanganj City Corporation | 246983 | 12720 | 42138 | 60324 | 67465 | 36415 | 15265 | 6303 | 3019 | 1536 | 819 | 979 | 3.74 |
| Bandar Thana | 52667 | 2302 | 7481 | 12991 | 15125 | 8451 | 3550 | 1391 | 639 | 359 | 179 | 199 | 3.85 |
| Ward No. 19 | 3704 | 131 | 454 | 845 | 1066 | 696 | 276 | 120 | 60 | 27 | 13 | 16 | 4.01 |
| Ward No. 20 | 5076 | 215 | 679 | 1259 | 1528 | 837 | 314 | 114 | 48 | 46 | 17 | 19 | 3.85 |
| Ward No. 21 | 7177 | 338 | 1000 | 1813 | 2070 | 1077 | 491 | 204 | 96 | 39 | 28 | 21 | 3.83 |
| Ward No. 22 | 11504 | 468 | 1631 | 2751 | 3327 | 1904 | 770 | 313 | 149 | 95 | 47 | 49 | 3.89 |
| Ward No. 23 | 9004 | 288 | 1248 | 2310 | 2668 | 1412 | 594 | 246 | 115 | 61 | 27 | 35 | 3.88 |
| Ward No. 24 | 5675 | 247 | 803 | 1426 | 1630 | 911 | 383 | 150 | 56 | 25 | 23 | 21 | 3.83 |
| Ward No. 25 | 3483 | 150 | 491 | 798 | 999 | 585 | 299 | 81 | 44 | 20 | 6 | 10 | 3.88 |
| Ward No. 26 | 2081 | 105 | 327 | 516 | 598 | 334 | 124 | 38 | 21 | 8 | 2 | 8 | 3.72 |
| Ward No. 27 | 4963 | 360 | 848 | 1273 | 1239 | 695 | 299 | 125 | 50 | 38 | 16 | 20 | 3.65 |
| Narayanganj Sadar Thana | 194316 | 10418 | 34657 | 47333 | 52340 | 27964 | 11715 | 4912 | 2380 | 1177 | 640 | 780 | 3.71 |
| Ward No. 01 | 25985 | 1730 | 5379 | 6362 | 6439 | 3441 | 1445 | 604 | 297 | 147 | 64 | 77 | 3.57 |
| Ward No. 02 | 12668 | 555 | 1670 | 2906 | 3529 | 2177 | 964 | 406 | 217 | 124 | 58 | 62 | 3.98 |
| Ward No. 03 | 16014 | 759 | 2294 | 3626 | 4472 | 2648 | 1177 | 545 | 229 | 129 | 63 | 72 | 3.92 |
| Ward No. 04 | 10995 | 732 | 1900 | 2497 | 2693 | 1604 | 822 | 382 | 171 | 83 | 49 | 62 | 3.80 |
| Ward No. 05 | 6611 | 369 | 1201 | 1724 | 1848 | 884 | 327 | 136 | 70 | 25 | 11 | 16 | 3.60 |
| Ward No. 06 | 8979 | 529 | 1988 | 2404 | 2290 | 1078 | 425 | 141 | 62 | 28 | 11 | 23 | 3.45 |
| Ward No. 07 | 13042 | 1333 | 3728 | 3438 | 2760 | 1160 | 407 | 119 | 45 | 18 | 13 | 21 | 3.08 |
| Ward No. 08 | 18298 | 1129 | 4279 | 4629 | 4422 | 2242 | 915 | 379 | 172 | 61 | 27 | 43 | 3.46 |
| Ward No. 09 | 10411 | 430 | 1689 | 2617 | 2914 | 1665 | 617 | 252 | 102 | 50 | 37 | 38 | 3.77 |
| Ward No. 10 | 5744 | 301 | 1163 | 1385 | 1503 | 784 | 351 | 126 | 62 | 35 | 19 | 15 | 3.63 |
| Ward No. 11 | 7809 | 249 | 1261 | 1813 | 2357 | 1205 | 495 | 193 | 106 | 58 | 43 | 29 | 3.86 |
| Ward No. 12 | 10390 | 379 | 1390 | 2496 | 3142 | 1648 | 651 | 327 | 167 | 78 | 55 | 57 | 3.94 |

| Metro Thana, Paurashava and Union | Number of Person | | | | | | | | | | | | Average Household Size |
|-----------------------------------|------------------|-------------|--------------|--------------|--------------|--------------|-------------|-------------|-------------|-------------|------------|-------------|------------------------|
| | Total | 1-Person | 2-Person | 3-Person | 4-Person | 5-Person | 6-Person | 7-Person | 8-Person | 9-Person | 10-Person | 10-Person + | |
| 1 | 2 | 3 | 4 | 5 | 6 | 7 | 8 | 9 | 10 | 11 | 12 | 13 | 14 |
| Ward No. 13 | 12062 | 444 | 2098 | 3176 | 3553 | 1632 | 645 | 244 | 125 | 64 | 41 | 40 | 3.70 |
| Ward No. 14 | 8129 | 376 | 1151 | 2004 | 2463 | 1196 | 515 | 177 | 124 | 53 | 30 | 40 | 3.83 |
| Ward No. 15 | 3883 | 182 | 417 | 826 | 1138 | 672 | 312 | 136 | 89 | 46 | 27 | 38 | 4.15 |
| Ward No. 16 | 7145 | 261 | 820 | 1571 | 2051 | 1329 | 520 | 285 | 129 | 79 | 37 | 63 | 4.13 |
| Ward No. 17 | 7092 | 261 | 854 | 1593 | 2091 | 1242 | 535 | 252 | 119 | 59 | 35 | 51 | 4.06 |
| Ward No. 18 | 9059 | 399 | 1375 | 2266 | 2675 | 1357 | 592 | 208 | 94 | 40 | 20 | 33 | 3.77 |
| Araihazar Upazila | 109520 | 4861 | 13186 | 22598 | 29299 | 20261 | 9957 | 4454 | 2119 | 1138 | 675 | 972 | 4.15 |
| Araihazar Paurashava | 8868 | 424 | 1013 | 1826 | 2486 | 1649 | 727 | 340 | 162 | 105 | 56 | 80 | 4.13 |
| Ward No. 01 | 724 | 30 | 82 | 158 | 183 | 138 | 68 | 31 | 19 | 7 | 3 | 5 | 4.17 |
| Ward No. 02 | 658 | 28 | 80 | 138 | 170 | 120 | 54 | 32 | 20 | 8 | 4 | 4 | 4.18 |
| Ward No. 03 | 634 | 26 | 69 | 139 | 180 | 114 | 54 | 25 | 13 | 6 | 2 | 6 | 4.13 |
| Ward No. 04 | 946 | 51 | 106 | 192 | 264 | 167 | 85 | 32 | 14 | 15 | 10 | 10 | 4.16 |
| Ward No. 05 | 1260 | 56 | 144 | 271 | 348 | 235 | 90 | 54 | 28 | 13 | 11 | 10 | 4.14 |
| Ward No. 06 | 1056 | 57 | 117 | 194 | 326 | 200 | 79 | 50 | 17 | 7 | 2 | 7 | 4.07 |
| Ward No. 07 | 921 | 68 | 121 | 191 | 248 | 173 | 73 | 24 | 9 | 6 | 2 | 6 | 3.87 |
| Ward No. 08 | 1611 | 54 | 173 | 351 | 470 | 308 | 118 | 57 | 28 | 24 | 11 | 17 | 4.19 |
| Ward No. 09 | 1058 | 54 | 121 | 192 | 297 | 194 | 106 | 35 | 14 | 19 | 11 | 15 | 4.25 |
| Gopaldi Paurashava | 10756 | 418 | 1171 | 2067 | 2933 | 2008 | 1068 | 488 | 260 | 139 | 84 | 120 | 4.30 |
| Ward No. 01 | 1764 | 75 | 184 | 349 | 472 | 349 | 172 | 69 | 41 | 28 | 12 | 13 | 4.26 |
| Ward No. 02 | 1274 | 46 | 161 | 290 | 333 | 235 | 121 | 43 | 21 | 8 | 6 | 10 | 4.09 |
| Ward No. 03 | 846 | 29 | 73 | 166 | 235 | 158 | 91 | 50 | 15 | 11 | 7 | 11 | 4.41 |
| Ward No. 04 | 1389 | 65 | 152 | 250 | 343 | 274 | 148 | 52 | 50 | 22 | 10 | 23 | 4.40 |
| Ward No. 05 | 958 | 35 | 102 | 196 | 279 | 162 | 81 | 45 | 23 | 16 | 8 | 11 | 4.28 |
| Ward No. 06 | 1419 | 44 | 162 | 256 | 421 | 257 | 128 | 67 | 38 | 13 | 18 | 15 | 4.32 |
| Ward No. 07 | 1302 | 60 | 163 | 229 | 373 | 232 | 127 | 69 | 21 | 9 | 4 | 15 | 4.18 |
| Ward No. 08 | 1060 | 38 | 108 | 205 | 271 | 195 | 118 | 51 | 33 | 19 | 10 | 12 | 4.41 |
| Ward No. 09 | 744 | 26 | 66 | 126 | 206 | 146 | 82 | 42 | 18 | 13 | 9 | 10 | 4.51 |
| Bishnandi Union | 10041 | 392 | 1125 | 1984 | 2613 | 1945 | 1035 | 461 | 199 | 105 | 79 | 103 | 4.27 |

| Metro Thana, Paurashava and Union | Number of Person | | | | | | | | | | | | Average Household Size |
|-----------------------------------|------------------|--------------|--------------|--------------|--------------|--------------|--------------|-------------|-------------|-------------|------------|-------------|------------------------|
| | Total | 1-Person | 2-Person | 3-Person | 4-Person | 5-Person | 6-Person | 7-Person | 8-Person | 9-Person | 10-Person | 10-Person + | |
| 1 | 2 | 3 | 4 | 5 | 6 | 7 | 8 | 9 | 10 | 11 | 12 | 13 | 14 |
| Brahmandi Union | 14140 | 684 | 1630 | 3181 | 4026 | 2480 | 1165 | 475 | 216 | 120 | 74 | 89 | 4.03 |
| Duptara Union | 12939 | 526 | 1878 | 3051 | 3570 | 2181 | 985 | 379 | 168 | 69 | 50 | 82 | 3.92 |
| Fatehpur Union | 5718 | 214 | 570 | 1128 | 1577 | 1142 | 533 | 260 | 121 | 86 | 27 | 60 | 4.29 |
| Hajjadi Union | 7957 | 386 | 1077 | 1744 | 2231 | 1347 | 637 | 253 | 123 | 70 | 41 | 48 | 3.98 |
| Kalapaharia Union | 7340 | 376 | 965 | 1347 | 1638 | 1396 | 806 | 385 | 186 | 105 | 49 | 87 | 4.28 |
| Khakkanda Union | 6494 | 331 | 869 | 1350 | 1651 | 1174 | 561 | 254 | 137 | 64 | 38 | 65 | 4.10 |
| Mahmudpur Union | 7300 | 315 | 757 | 1331 | 1934 | 1524 | 763 | 343 | 135 | 84 | 44 | 70 | 4.29 |
| Satgram Union | 12378 | 541 | 1387 | 2390 | 3169 | 2394 | 1205 | 614 | 300 | 142 | 103 | 133 | 4.29 |
| Uchitpur Union | 5589 | 254 | 744 | 1199 | 1471 | 1021 | 472 | 202 | 112 | 49 | 30 | 35 | 4.05 |
| Bandar Upazila | 50379 | 2054 | 7103 | 12031 | 14431 | 8188 | 3552 | 1461 | 727 | 364 | 200 | 268 | 3.91 |
| Bandar Union | 10109 | 390 | 1377 | 2445 | 2951 | 1639 | 718 | 291 | 135 | 76 | 38 | 49 | 3.92 |
| Dhamgar Union | 9227 | 437 | 1366 | 2274 | 2645 | 1450 | 602 | 216 | 116 | 49 | 35 | 37 | 3.81 |
| Kalagachhia Union | 12980 | 443 | 1682 | 3069 | 3927 | 2257 | 920 | 360 | 151 | 82 | 38 | 51 | 3.93 |
| Madanpur Union | 9589 | 465 | 1474 | 2265 | 2548 | 1434 | 690 | 329 | 168 | 82 | 55 | 79 | 3.93 |
| Musapur Union | 8474 | 319 | 1204 | 1978 | 2360 | 1408 | 622 | 265 | 157 | 75 | 34 | 52 | 3.97 |
| Narayanganj Sadar Upazila | 265859 | 12173 | 52081 | 68905 | 69122 | 36437 | 14898 | 6236 | 2840 | 1504 | 738 | 925 | 3.65 |
| Alirtek Union | 5173 | 215 | 882 | 1378 | 1377 | 769 | 318 | 107 | 49 | 30 | 17 | 31 | 3.74 |
| Baktabali Union | 12675 | 503 | 1814 | 3040 | 3328 | 2250 | 982 | 383 | 169 | 100 | 45 | 61 | 3.93 |
| Enayetnagar Union | 46528 | 2418 | 10669 | 11872 | 11465 | 5843 | 2256 | 1003 | 461 | 275 | 111 | 155 | 3.53 |
| Fatullah Union | 66369 | 3252 | 14020 | 17062 | 16872 | 8519 | 3594 | 1553 | 755 | 348 | 166 | 228 | 3.60 |
| Gognagar Union | 7691 | 271 | 1430 | 2145 | 2167 | 1081 | 349 | 111 | 55 | 48 | 21 | 13 | 3.61 |
| Kashipur Union | 37460 | 1635 | 7171 | 9757 | 10077 | 5120 | 2122 | 796 | 378 | 193 | 107 | 104 | 3.65 |
| Kutubpur Union | 89963 | 3879 | 16095 | 23651 | 23836 | 12855 | 5277 | 2283 | 973 | 510 | 271 | 333 | 3.71 |
| Rupganj Upazila | 181205 | 9632 | 32042 | 44742 | 48385 | 26264 | 11172 | 4598 | 2027 | 985 | 572 | 786 | 3.71 |
| Kanchan Paurashava | 14537 | 722 | 2088 | 3433 | 4175 | 2347 | 1036 | 374 | 156 | 85 | 52 | 69 | 3.84 |
| Ward No. 01 | 1358 | 71 | 188 | 329 | 394 | 202 | 117 | 22 | 17 | 6 | 5 | 7 | 3.83 |
| Ward No. 02 | 1843 | 119 | 325 | 424 | 492 | 274 | 105 | 52 | 21 | 13 | 8 | 10 | 3.72 |
| Ward No. 03 | 1086 | 92 | 166 | 248 | 328 | 159 | 50 | 22 | 11 | 6 | 3 | 1 | 3.60 |

| Metro Thana, Paurashava and Union | Number of Person | | | | | | | | | | | | Average Household Size |
|-----------------------------------|------------------|-------------|--------------|--------------|--------------|--------------|-------------|-------------|-------------|------------|------------|-------------|------------------------|
| | Total | 1-Person | 2-Person | 3-Person | 4-Person | 5-Person | 6-Person | 7-Person | 8-Person | 9-Person | 10-Person | 10-Person + | |
| 1 | 2 | 3 | 4 | 5 | 6 | 7 | 8 | 9 | 10 | 11 | 12 | 13 | 14 |
| Ward No. 04 | 1843 | 79 | 274 | 418 | 511 | 317 | 149 | 53 | 21 | 7 | 7 | 7 | 3.88 |
| Ward No. 05 | 2166 | 118 | 306 | 525 | 593 | 320 | 181 | 64 | 22 | 12 | 10 | 15 | 3.87 |
| Ward No. 06 | 2156 | 76 | 238 | 511 | 678 | 388 | 150 | 54 | 24 | 16 | 12 | 9 | 3.98 |
| Ward No. 07 | 1737 | 66 | 282 | 433 | 513 | 259 | 104 | 46 | 18 | 9 | 2 | 5 | 3.76 |
| Ward No. 08 | 1079 | 27 | 125 | 239 | 288 | 219 | 97 | 46 | 13 | 10 | 4 | 11 | 4.19 |
| Ward No. 09 | 1269 | 74 | 184 | 306 | 378 | 209 | 83 | 15 | 9 | 6 | 1 | 4 | 3.71 |
| Taraba Paurashava | 54497 | 3661 | 11419 | 14515 | 13640 | 6655 | 2617 | 1108 | 452 | 193 | 116 | 121 | 3.47 |
| Ward No. 01 | 1919 | 84 | 331 | 515 | 543 | 283 | 108 | 30 | 13 | 6 | 3 | 3 | 3.63 |
| Ward No. 02 | 1826 | 85 | 250 | 443 | 514 | 304 | 128 | 58 | 20 | 10 | 4 | 10 | 3.87 |
| Ward No. 03 | 5723 | 342 | 965 | 1316 | 1543 | 828 | 364 | 189 | 88 | 44 | 26 | 18 | 3.78 |
| Ward No. 04 | 5202 | 299 | 1036 | 1460 | 1490 | 596 | 203 | 77 | 22 | 9 | 5 | 5 | 3.43 |
| Ward No. 05 | 6748 | 605 | 1707 | 1873 | 1514 | 638 | 243 | 86 | 47 | 15 | 9 | 11 | 3.21 |
| Ward No. 06 | 8609 | 729 | 2199 | 2326 | 1910 | 880 | 338 | 127 | 54 | 26 | 13 | 7 | 3.25 |
| Ward No. 07 | 4606 | 328 | 830 | 1113 | 1217 | 639 | 254 | 123 | 36 | 25 | 18 | 23 | 3.64 |
| Ward No. 08 | 5426 | 372 | 1227 | 1605 | 1328 | 574 | 191 | 74 | 27 | 13 | 4 | 11 | 3.32 |
| Ward No. 09 | 14438 | 817 | 2874 | 3864 | 3581 | 1913 | 788 | 344 | 145 | 45 | 34 | 33 | 3.57 |
| Bholaba Union | 9251 | 374 | 1127 | 2032 | 2460 | 1653 | 794 | 396 | 186 | 83 | 51 | 95 | 4.14 |
| Bhulta Union | 19697 | 1313 | 3833 | 4825 | 5047 | 2649 | 1130 | 458 | 206 | 94 | 63 | 79 | 3.60 |
| Daudpur Union | 12106 | 490 | 1638 | 2737 | 3413 | 2079 | 929 | 381 | 216 | 87 | 53 | 83 | 4.00 |
| Golakandail Union | 28422 | 1414 | 6458 | 7273 | 6969 | 3705 | 1474 | 592 | 233 | 133 | 64 | 107 | 3.54 |
| Kayetpara Union | 18971 | 752 | 2548 | 4526 | 5636 | 3140 | 1391 | 519 | 219 | 113 | 57 | 70 | 3.89 |
| Murapara Union | 10562 | 460 | 1412 | 2565 | 3096 | 1732 | 711 | 301 | 122 | 80 | 37 | 46 | 3.89 |
| Rupganj Union | 13162 | 446 | 1519 | 2836 | 3949 | 2304 | 1090 | 469 | 237 | 117 | 79 | 116 | 4.13 |
| Sonargaon Upazila | 136701 | 7267 | 21527 | 32298 | 37076 | 21277 | 9337 | 3948 | 1815 | 974 | 517 | 665 | 3.82 |
| Sonargaon Paurashava | 11098 | 480 | 1588 | 2562 | 3102 | 1831 | 785 | 366 | 169 | 87 | 50 | 78 | 3.95 |
| Ward No. 01 | 1197 | 57 | 156 | 270 | 374 | 207 | 85 | 29 | 9 | 5 | 3 | 2 | 3.84 |
| Ward No. 02 | 1496 | 61 | 230 | 348 | 412 | 255 | 109 | 48 | 23 | 7 | 3 | 0 | 3.85 |
| Ward No. 03 | 1656 | 100 | 370 | 428 | 365 | 175 | 98 | 42 | 22 | 21 | 13 | 22 | 3.73 |

| Metro Thana, Paurashava and Union | Number of Person | | | | | | | | | | | | Average Household Size |
|-----------------------------------|------------------|----------|----------|----------|----------|----------|----------|----------|----------|----------|-----------|-------------|------------------------|
| | Total | 1-Person | 2-Person | 3-Person | 4-Person | 5-Person | 6-Person | 7-Person | 8-Person | 9-Person | 10-Person | 10-Person + | |
| 1 | 2 | 3 | 4 | 5 | 6 | 7 | 8 | 9 | 10 | 11 | 12 | 13 | 14 |
| Ward No. 04 | 621 | 12 | 66 | 144 | 181 | 127 | 47 | 24 | 6 | 8 | 3 | 3 | 4.14 |
| Ward No. 05 | 914 | 50 | 137 | 215 | 270 | 134 | 51 | 35 | 10 | 8 | 1 | 3 | 3.80 |
| Ward No. 06 | 790 | 28 | 93 | 161 | 221 | 156 | 62 | 27 | 19 | 8 | 4 | 11 | 4.20 |
| Ward No. 07 | 1340 | 55 | 183 | 304 | 404 | 217 | 86 | 46 | 19 | 7 | 8 | 11 | 3.96 |
| Ward No. 08 | 1800 | 77 | 218 | 405 | 504 | 306 | 155 | 67 | 30 | 15 | 10 | 13 | 4.06 |
| Ward No. 09 | 1284 | 40 | 135 | 287 | 371 | 254 | 92 | 48 | 31 | 8 | 5 | 13 | 4.18 |
| Baidyer Bazar Union | 6908 | 300 | 826 | 1487 | 1839 | 1263 | 610 | 262 | 144 | 85 | 38 | 54 | 4.13 |
| Baradi Union | 7758 | 437 | 1003 | 1603 | 1985 | 1391 | 724 | 314 | 124 | 80 | 45 | 52 | 4.06 |
| Jampur Union | 13797 | 699 | 1691 | 3022 | 3954 | 2358 | 1111 | 490 | 216 | 109 | 59 | 88 | 4.01 |
| Kanchpur Union | 30470 | 2402 | 7205 | 8014 | 7342 | 3395 | 1208 | 485 | 204 | 110 | 45 | 60 | 3.34 |
| Mograpara Union | 10837 | 525 | 1594 | 2616 | 3158 | 1697 | 658 | 298 | 136 | 55 | 45 | 55 | 3.82 |
| Noagaon Union | 6100 | 243 | 702 | 1323 | 1634 | 1127 | 570 | 239 | 114 | 70 | 43 | 35 | 4.15 |
| Pirojpur Union | 15983 | 786 | 2735 | 3995 | 4156 | 2346 | 1061 | 422 | 223 | 113 | 63 | 83 | 3.78 |
| Sadipur Union | 14938 | 653 | 1829 | 3381 | 4372 | 2612 | 1160 | 477 | 214 | 110 | 55 | 75 | 3.98 |
| Sanmandi Union | 11211 | 459 | 1373 | 2532 | 3282 | 1956 | 897 | 354 | 166 | 98 | 47 | 47 | 4.00 |
| Shambhupura Union | 7601 | 283 | 981 | 1763 | 2252 | 1301 | 553 | 241 | 105 | 57 | 27 | 38 | 3.97 |

BIBLIOGRAPHY

- BBS. (1996). Bangladesh Population Census 1991, Zila Series, Zila: Narayanganj, Bangladesh Bureau of Statistics, Statistics Division, Ministry of Planning.
- BBS. (1996). Bangladesh Population Census 1991, Community Series, Zila: Narayanganj, Bangladesh Bureau of Statistics, Statistics Division, Ministry of Planning.
- BBS. (2006). Bangladesh Population Census 2001, Zila Series, Zila: Narayanganj, Bangladesh Bureau of Statistics, Statistics Division, Ministry of Planning.
- BBS. (2006). Bangladesh Population Census 2001, Community Series, Zila: Narayanganj, Bangladesh Bureau of Statistics, Statistics Division, Ministry of Planning.
- BBS. (2013). Population & Housing Census 2011, Community Report, Zila: Narayanganj, Bangladesh Bureau of Statistics, Statistics and Informatics Division, Ministry of Planning.
- BBS. (2015). Population & Housing Census 2011, Zila Report: Narayanganj, Bangladesh Bureau of Statistics, Statistics and Informatics Division, Ministry of Planning.
- UNDESA. (2017). Principles and Recommendations for Population and Housing Censuses, Revision 3, Department of Economic and Social Affairs, Statistics Division.
- BBS. (2021). BBS Glossary (Concepts and Definitions), Bangladesh Bureau of Statistics, Statistics and Informatics Division, Ministry of Planning.
- BBS. (2022). Agriculture Census 2019, District Report Narayanganj, Bangladesh Bureau of Statistics, Statistics and Informatics Division, Ministry of Planning.
- BBS. (2022). Preliminary Report, Population and Housing Census 2022, Bangladesh Bureau of Statistics, Statistics and Informatics Division, Ministry of Planning.
- BIDS. (2023). Report on Post Enumeration Check of the Population and Housing Census, 2022, Bangladesh Institute of Development Studies.
- BBS. (2023). Population and Housing Census 2022, National Report (Volume1), Bangladesh Bureau of Statistics, Statistics and Informatics Division, Ministry of Planning.
- UNDESA (2023). SDG Indicators Metadata repository, United Nations Statistics Division (UNSD), Department of Economic and Social Affairs (DESA). Retrieved from: <https://unstats.un.org/sdgs/metadata/>.
- Islam, M. Nurul. (2015). An Introduction to Demographic Techniques, Dhaka, Bangladesh.
- UNDESA. (2010) Handbook on Population and Housing Census Editing, Revision 1, Department of Economic and Social Affairs, Statistics Division.
- UNDESA. (2022) 2021 Demographic Yearbook, 72nd Issue, Department of Economic and Social Affairs, Statistics Division.

ANNEXURE

Key Findings of Population and Housing Census (1974-2022) at National Level

| SI | Key Indicators | Population and Housing Census 2022 | Population and Housing Census 2011 | Bangladesh Population Census 2001 | Bangladesh Population Census 1991 | Bangladesh Population Census 1981 | Bangladesh Population Census 1974 | |
|----------------------|--------------------------------|------------------------------------|------------------------------------|-----------------------------------|-----------------------------------|-----------------------------------|-----------------------------------|--|
| 01 | Administrative Units | | | | | | | |
| | Division | 8 | 7 | 6 | 5 | 4 | 4 | |
| | District | 64 | 64 | 64 | 64 | 21 | 19 | |
| | City Corporation | 12 | 6 | 6 | 4 | - | - | |
| | Upazila ¹ | 495 | 545 | 508 | 490 | 477 | 425 | |
| | Metro Thana | 105 | | | | | | |
| | Paurashava | 327 | 310 | 217 | 107 | 79 | - | |
| | City Ward | 465 | 3161 | 2309 | 543 | 405 | - | |
| | Paura Ward ² | 3075 | | | | | | |
| | Union | 4596 | 4543 | 4466 | 4405 | 4354 | 4350 | |
| | Mauza ³ | 58846 | 56349 | 59708 | 59708 | 55612 ⁴ | - | |
| | Village | 90049 | 87223 | 87362 | 86038 | 83666 | - | |
| Mahalla ⁵ | 15153 | 10536 | 7698 | 4122 | 2969 | - | | |
| 02 | Area (In Sq. km) | | | | | | | |
| | Bangladesh | 147570 | 147570 | 147570 | 147570 | 144000 | 143998 | |
| | Rural | 127660 | 138703 | 136953 | 137993 | 107837 ⁶ | - | |
| | Urban ⁷ | 19910 | 8867 | 10617 | 9577 | 6485 | - | |
| 03 | Population (Enumerated) | | | | | | | |
| | National | 165158616 | 144043697 | 124355263 | 106314992 | 87119965 | 71479071 | |
| | Male | 81769266 | 72109796 | 64091508 | 54728350 | 44919191 | 37071740 | |
| | Female | 83381226 | 71933901 | 60263755 | 51586642 | 42200774 | 34407331 | |
| | Hijra ⁸ | 8124 | - | - | - | - | - | |
| | Rural | | | | | | | |
| | Total | 113109157 | 110480514 | 95099636 | 85442788 | 73892340 | 65205468 | |
| | Male | 55192079 | 54580004 | 48382081 | 43427265 | 37549339 | 33532812 | |
| | Female | 57913017 | 55900510 | 46717555 | 42015523 | 36343001 | 31672656 | |
| | Hijra | 4061 | - | - | - | - | - | |
| | Urban | | | | | | | |
| | Total | 52049459 | 33563183 | 29255627 | 20872204 | 13227625 | 6273603 | |
| | Male | 26577187 | 17529792 | 15709427 | 11301085 | 7369852 | 3538928 | |
| | Female | 25468209 | 16033391 | 13546200 | 9571119 | 5857773 | 2734675 | |
| | Hijra | 4063 | - | - | - | - | - | |

* Dash (-) denotes Not Available

¹ The Numbers of Upazilla and Thana are shown together in the previous censuses from 1974 to 2011.

² City ward and Paura ward are shown together in the previous censuses.

³ Only populated Mauzas were shown in 1981 and 2011, but in 1991 and 2001, depopulated and Paurashava (Municipality) Area (PSA) Mauzas were also included in the census. In 2022 populated and depopulated Mauzas are included in the census.

⁴ Excluding Municipality

⁵ Mahalla is the part of Mauza in urban area, which is similar to the village in the rural.

⁶ Excluding riverine and forest area

⁷ City Corporation, Cantonment, Paurashava, Growth Centre, and Upazila Head Quarters (not declared as Paurashava) are considered as Urban Area in 2022. Only City Corporation and Paurashava were considered as Urban Area in 2011. The Statistical Metropolitan Area (SMA), Paurashava, and Growth Centre were considered as Urban Area in 1981-2001 censuses.

⁸ Hijra population is enumerated separately in the Population and Housing Census 2022.

| SI | Key Indicators | Population and Housing Census 2022 | Population and Housing Census 2011 | Bangladesh Population Census 2001 | Bangladesh Population Census 1991 | Bangladesh Population Census 1981 | Bangladesh Population Census 1974 |
|-------------------|--|------------------------------------|------------------------------------|-----------------------------------|-----------------------------------|-----------------------------------|-----------------------------------|
| 04 | Net Coverage Error (NCE) | | | | | | |
| | National | 2.75 | 3.97 | 4.96 | 4.6 | 3.1 | 6.88 |
| | Rural | 2.55 | 3.80 | 4.57 | 4.0 | 2.5 | - |
| | Urban | 3.19 | 5.26 | 6.23 | 13.6 | 6.2 | - |
| 05 | Population (Adjusted) | | | | | | |
| | National | 169828911 | 149772364 | 130522598 | 111455185 | 89912000 | 76398000 |
| | Male | 84134003 | 74980386 | 67731320 | 57313929 | 46295000 | - |
| | Female | 85686784 | 74791978 | 62791278 | 54141256 | 43617000 | - |
| | Hijra | 8124 | - | - | - | - | - |
| | Rural | 116065804 | 114677675 | 99444646 | 89000111 | 75823000 | - |
| | Urban | 53763107 | 35094689 | 31077952 | 22455074 | 14089000 | - |
| 06 | Urban Population (%) | | | | | | |
| | Adjusted | 31.66 | 28.00 | 23.81 | 20.15 | 15.54 | 8.87 |
| Enumerated | | | | | | | |
| 07 | Slum Population | | | | | | |
| | National | 1736302 | - | 883080 | - | - | - |
| | Male | 897403 | - | 451890 | - | - | - |
| | Female | 838443 | - | 431190 | - | - | - |
| | Hijra | 456 | - | - | - | - | - |
| 08 | Floating Population⁹ | | | | | | |
| | National | 22185 | 147674 | 109429 | 417228 | 839442 | - |
| | Rural | 5381 | 47202 | 45653 | 182141 | 385533 | - |
| | Urban | 16804 | 100472 | 63775 | 235087 | 453909 | - |
| 09 | Ethnic Population | | | | | | |
| | Total | 1650478 | 1586141 | 1410169 | 1205978 | 897828 | - |
| | Male | 824933 | 797477 | 724398 | 616878 | 456974 | - |
| | Female | 825545 | 788664 | 685771 | 589100 | 440854 | - |
| 10 | Population by Religion | | | | | | |
| | Muslim | 150422600 | 130204860 | 111393250 | 93881029 | 75486980 | 61038929 |
| | Hindu | 13144204 | 12299940 | 11608268 | 11178866 | 10570245 | 9673048 |
| | Christian | 488583 | 447009 | 388855 | 346062 | 274481 | 215919 |
| | Buddhist | 1001974 | 889721 | 773949 | 623410 | 538331 | 438917 |
| | Others | 101255 | 202167 | 190941 | 285625 | 249928 | 110935 |
| 11 | Population by City Corporation | | | | | | |
| | Barishal | 419484 | 328278 | 192810 | - | - | - |
| | Chattogram | 3230507 | 2581643 | 2023489 | 1392860 | 1025846 | 416733 |
| | Cumilla | 440233 | - | - | - | - | - |

⁹ The Homeless people who usually spent night in various places such as railway stations, bus terminals, shrines, footpaths, under stairs/foot-overbridges, launch terminals/ferries, market balconies, etc. are considered as floating population in census 2022. Floating Population are counted on the census night. The people who stayed on the street or at market for their livelihoods or other purposes on the census night, but have dwellings elsewhere are not considered as floating population in census 2022. But in the previous all censuses including the homeless, the people who were on travel, fishing at deep sea, living in the forest and staying in hotels (boarders) on census night were also considered as floating population.

| SI | Key Indicators | Population and Housing Census 2022 | Population and Housing Census 2011 | Bangladesh Population Census 2001 | Bangladesh Population Census 1991 | Bangladesh Population Census 1981 | Bangladesh Population Census 1974 |
|----|--|------------------------------------|------------------------------------|-----------------------------------|-----------------------------------|-----------------------------------|-----------------------------------|
| | Dhaka North | 5990723 | 6970105 | 5327306 | 3612850 | 2475710 | 1403259 |
| | Dhaka South | 4305063 | | | | | |
| | Gazipur | 2677715 | - | - | - | - | - |
| | Khulna | 719557 | 663342 | 770498 | 663340 | 561945 | 437304 |
| | Mymensingh | 577000 | - | - | - | - | - |
| | Narayanganj | 967951 | - | - | - | - | - |
| | Rajshahi | 553288 | 448087 | 388811 | 294056 | 165821 | 96645 |
| | Rangpur | 708570 | - | - | - | - | - |
| | Sylhet | 532839 | 479837 | 263197 | - | - | - |
| 12 | Average Annual Growth Rate | | | | | | |
| | Enumerated | 1.22 | 1.47 | 1.58 | 2.01 | 2.88 | 2.48 |
| | Adjusted | 1.12 | 1.37 | 1.59 | 2.17 | 2.32 | 2.52 |
| 13 | Population Density (Per Square Kilometer) | | | | | | |
| | National | 1119 | 976 | 843 | 720 | 590 | 535 |
| 14 | Sex Ratio | | | | | | |
| | National | 98.07 | 100.3 | 106.35 | 106.1 | 106.4 | 107.7 |
| | Rural | 95.30 | 97.6 | 103.56 | 103.4 | 103.3 | 106.0 |
| | Urban | 104.35 | 109.3 | 115.97 | 118.1 | 125.8 | 129.0 |
| 15 | Child-Woman Ratio | | | | | | |
| | National | 332.38 | 392 | 519 | 742 | 807 | 922 |
| | Rural | 350.49 | 415 | 557 | 779 | 822 | - |
| | Urban | 294.52 | 321 | 406 | 596 | 715 | - |
| 16 | Dependency Ratio | | | | | | |
| | National | 52.63 | 73.00 | 82.70 | 102.06 | 109.94 | 106 |
| | Rural | 56.08 | 77.00 | 89.50 | 108.14 | 113.82 | - |
| | Urban | 45.63 | 69.00 | 63.80 | 80.50 | 87.45 | - |
| 17 | Marital Status (10 Years and above) (%) | | | | | | |
| | Male | | | | | | |
| | Never Married | 35.86 | 38.95 | 43.68 | 42.12 | 42.80 | 41.24 |
| | Currently Married | 62.76 | 60.29 | 55.69 | 57.21 | 55.92 | 56.95 |
| | Widower | 0.96 | 0.64 | 0.55 | 0.61 | 1.22 | 1.70 |
| | Divorced ¹⁰ | 0.20 | 0.13 | 0.08 | 0.05 | 0.06 | 0.12 |
| | Separated | 0.22 | - | - | - | - | - |
| | Female | | | | | | |
| | Never Married | 22.04 | 25.09 | 29.05 | 25.18 | 23.69 | 21.15 |
| | Currently Married | 67.32 | 65.93 | 62.95 | 64.79 | 63.37 | 64.44 |
| | Widow | 9.50 | 8.15 | 7.26 | 9.41 | 11.86 | 13.34 |
| | Divorced ¹⁰ | 0.62 | 0.83 | 0.74 | 0.62 | 1.09 | 1.07 |
| | Separated | 0.51 | - | - | - | - | - |
| 18 | Singulate Mean Age at Marriage (SMAM) | | | | | | |
| | Male | 25.28 | 25.24 | 25.2 | 24.88 | 25.8 | 24.0 |
| | Female | 19.29 | 19.35 | 19.0 | 17.93 | 17.8 | 15.9 |
| 19 | Literacy Rate (7 Years and above) | | | | | | |
| | National | 74.80 | 51.77 | 46.15 | 32.40 | 25.99 | 26.83 |
| | Male | 76.71 | 54.11 | 50.27 | 38.90 | 33.84 | 36.62 |
| | Female | 72.94 | 49.44 | 41.80 | 25.45 | 17.52 | 16.43 |

¹⁰ In the previous Censuses, data on divorced and separated were collected together.

| SI | Key Indicators | Population and Housing Census 2022 | Population and Housing Census 2011 | Bangladesh Population Census 2001 | Bangladesh Population Census 1991 | Bangladesh Population Census 1981 | Bangladesh Population Census 1974 |
|----|--|------------------------------------|------------------------------------|-----------------------------------|-----------------------------------|-----------------------------------|-----------------------------------|
| | Rural | | | | | | |
| | National | 71.68 | 47.16 | 41.42 | 27.9 | - | - |
| | Male | 73.43 | 49.01 | 45.12 | 34.0 | - | - |
| | Female | 70.04 | 45.38 | 37.64 | 21.5 | - | - |
| | Urban | | | | | | |
| | National | 81.45 | 66.40 | 60.72 | 49.8 | - | - |
| | Male | 83.37 | 69.30 | 65.15 | 56.3 | - | - |
| | Female | 79.46 | 63.22 | 55.53 | 41.8 | - | - |
| 20 | Population of Highest Level of Education Attained (5 Years and above) (%) | | | | | | |
| | Never Gone to School/Madrassa (No Schooling) | 20.77 | 32.22 ¹¹ | 42.11 | 58.59 | 67.27 | 75.73 |
| | Attended School but Not Completed Play/Nursery/KG/Pre-Primary/Class I | 1.17 | - | - | - | - | - |
| | Play/Nursery/KG/Pre-Primary Student | 2.32 | - | - | - | - | - |
| | Class I Student | 1.73 | - | - | - | - | - |
| | Class I - V | 25.91 | 32.89 ¹¹ | 31.72 | 25.02 | 21.12 | 12.74 |
| | Class VI - VIII | 16.18 | 14.86 ¹¹ | 12.10 | 7.50 | | |
| | Class IX or Equivalent | 7.08 | 6.79 ¹¹ | 4.69 | 2.90 | 7.76 ¹² | 6.72 ¹² |
| | SSC or Equivalent | 8.82 | 6.60 ¹¹ | 5.55 | 3.62 | | |
| | HSC or Equivalent | 7.28 ¹⁴ | 3.89 ¹¹ | 2.16 | 1.44 | 3.15 ¹³ | 0.70 ¹³ |
| | Degree or Equivalent | 3.62 ¹⁵ | 1.92 ¹¹ | 1.23 | 0.70 | 0.70 ¹⁶ | 0.49 ¹⁶ |
| | Masters & above | 1.72 ¹⁷ | 0.82 ¹¹ | 0.44 | 0.23 | - | - |
| | Non-formal/Informal Education and Others | 3.40 | - | - | - | - | - |
| 21 | Field of Education (5 Years and above) (%) | | | | | | |
| | General | 89.26 | 93.71 ¹⁸ | 96.44 | 97.18 | - | - |
| | Technical/Vocational | 0.81 | 0.71 ¹⁸ | 0.41 | 0.53 | - | - |
| | Religious | 7.19 | 5.58 ¹⁸ | 3.16 | 2.30 | - | - |
| | Others | 2.74 | - | - | - | - | - |

¹¹ Population aged 7 years and above were considered in the census 2011, but in the other censuses, including 2022, population aged 5 years and above are considered.

¹² Percentage for population passed class VI to IX together.

¹³ Percentage for population passed SSC & HSC together.

¹⁴ This group includes HSC, Diploma, Nursing/Midwifery as well.

¹⁵ This group includes Degree (Pass course)/Equivalent, Degree (Hons)/Equivalent, MBBS/BDS, BSc Engineering & above as well.

¹⁶ It refers to percentage for degree and above.

¹⁷ This group includes Masters and above, as well as PhD.

¹⁸ Population of aged 7 years and above were considered in the census 2011.

* In 1974, Highest Level of Education Attained had an option 'Not Reporting', which was 3.62.

| SI | Key Indicators | Population and Housing Census 2022 | Population and Housing Census 2011 | Bangladesh Population Census 2001 | Bangladesh Population Census 1991 | Bangladesh Population Census 1981 | Bangladesh Population Census 1974 |
|----|---|------------------------------------|------------------------------------|-----------------------------------|-----------------------------------|-----------------------------------|-----------------------------------|
| 22 | Working Status¹⁹ (10 Years and above) (%) | | | | | | |
| | Employed | 37.21 | 38.16 | 37.25 | 41.84 | 40.61 | 43.25 |
| | Household Work | 31.82 | 33.33 | 31.92 | 37.53 | 37.84 | 36.05 |
| | Looking for Work | 1.65 | 1.01 | 1.94 | 1.21 | - | 1.09 |
| | Do Not Work | 29.32 | 27.50 | 28.89 | 19.42 | 21.55 | 19.61 |
| 23 | Working Sector (10 Years and above) (%) | | | | | | |
| | Agriculture | 37.91 | 47.03 | - | - | - | - |
| | Industry | 18.41 | 14.92 | - | - | - | - |
| | Service | 43.68 | 38.04 | - | - | - | - |
| 24 | Disability (%) | | | | | | |
| | National | 1.37 | 1.41 | 0.49 | - | - | - |
| | Rural | 1.50 | 1.51 | 0.51 | - | - | - |
| | Urban | 1.08 | 1.06 | 0.42 | - | - | - |
| 25 | Number of Household | | | | | | |
| | National | 41008217 ²⁰ | 32173630 | 25490822 | 19397992 | 15075887 | 12675583 |
| | Rural | 27819445 ²⁰ | 24671590 | 19455678 | 15608654 | 12877233 | 11610230 |
| | Urban | 13188772 ²⁰ | 7502040 | 6035144 | 3789338 | 2198654 | 1065353 |
| 26 | Household by Type | | | | | | |
| | Total | 40989083 | 32173630 | 25490822 | 19397992 | 15075887 | - |
| | General | 40257678 | 31863396 | 25034309 | 19020489 | 14785046 | - |
| | Institutional | 47322 | 26677 | 166446 | 76927 | 116003 | - |
| | Others | 684083 | 283557 | 290067 | 300576 | 174838 | - |
| 27 | Number of Dwellings | | | | | | |
| | National | 35621687 ²¹ | 85947935 | 44104078 | - | - | - |
| | Rural | 27646822 ²¹ | 72681595 | 6800615 | - | - | - |
| | Urban | 7974865 ²¹ | 13266340 | 37303463 | - | - | - |
| 28 | Household Size (General HH) | | | | | | |
| | National | 3.98 | 4.44 | 4.9 | 5.5 | 5.7 | 5.6 |
| | Rural | 4.03 | 4.46 | 4.9 | 5.5 | 5.7 | 5.6 |
| | Urban | 3.87 | 4.37 | 4.8 | 5.5 | 5.9 | 5.9 |
| 29 | Type of Dwelling Structure (General HH) (%) | | | | | | |
| | Pucca | 22.46 | 11.32 | 6.68 | - | - | - |
| | Semi-pucca | 18.18 | 19.61 | 10.12 | - | - | - |
| | Kancha | 58.78 | 66.19 | 74.40 | - | - | - |
| | Jhupri | 0.59 | 2.88 | 8.80 | - | - | - |

¹⁹ Specific reference time for working status is not considered in the census 2022 and 2011.

²⁰ Households of floating population are included in the census 2022.

²¹ Under the 2022 census only dwelling structures are counted, but in the previous censuses, dwellings included all types of structures such as kitchens, cowsheds, *Boithak ghar* etc. are counted.

| SI | Key Indicators | Population and Housing Census 2022 | Population and Housing Census 2011 | Bangladesh Population Census 2001 | Bangladesh Population Census 1991 | Bangladesh Population Census 1981 | Bangladesh Population Census 1974 |
|----|--|------------------------------------|------------------------------------|-----------------------------------|-----------------------------------|-----------------------------------|-----------------------------------|
| 30 | Ownership Status of Dwelling Units (General HH) (%) | | | | | | |
| | Own dwelling unit | 80.79 | 83.06 | 86.36 | 87.98 | 89.67 | - |
| | Rented but having own dwelling unit elsewhere | 14.32 | 13.74 | 9.70 | 6.67 | 5.02 | - |
| | Rented and having no own dwelling unit elsewhere | 2.97 | | | | | |
| | Rent free but having own dwelling unit elsewhere | 0.55 | 3.20 | 3.94 | 5.35 | 5.31 | - |
| | Rent free and having no own dwelling unit elsewhere | 1.37 | | | | | |
| 31 | Main Source of Drinking Water (%) | | | | | | |
| | Tap/Pipe (Supply) | 11.14 | 10.27 | 6.18 | 4.30 | 3.6 | - |
| | Tubewell (Deep/Shallow) | 86.51 | 83.92 | 84.6 | 75.73 | 53.1 | - |
| | Bottled/Jar water | 0.57 | - | - | - | - | - |
| | Well | 0.34 | - | - | 9.46 | 37.5 ²² | - |
| | Pond/River/Canal/Lake | 0.89 | - | 3.32 ²³ | 10.50 ²⁴ | 5.8 ²⁵ | - |
| | Spring | 0.11 | - | - | - | - | - |
| | Rain water | 0.40 | - | - | - | - | - |
| | Others | 0.03 | 5.81 | 5.90 | - | - | - |
| 32 | Toilet Facilities (%) | | | | | | |
| | Safe Disposal with Flushing/ Pouring Water | 55.69 | 63.55 ²⁶ | 37.38 ²⁶ | 12.46 ²⁶ | - | - |
| | Pit Latrine with Slab/ Ventilated Improved Latrine/ Composting Latrine | 21.97 | - | - | - | - | - |
| | Unsafe Disposal with Flushing/ Pouring Water | 12.90 | 28.72 ²⁷ | 41.17 ²⁷ | 53.34 ²⁷ | - | - |
| | Pit Latrine Without Slab/ Open Pit | 4.13 | - | - | - | - | - |
| | Kancha/Open/ Hanging Latrine (Permanent/ Temporary) | 4.07 | - | - | - | - | - |

²² It refers to the figure of Pond/Well.

²³ It refers to the figure of Pond/Dighi.

²⁴ It refers to the figure of Pond/River/Canal.

²⁵ It refers to the figure of River/Canal.

²⁶ It refers to the figure of Sanitary Toilet.

²⁷ It refers to the figure of Others Toilet.

| SI | Key Indicators | Population and Housing Census 2022 | Population and Housing Census 2011 | Bangladesh Population Census 2001 | Bangladesh Population Census 1991 | Bangladesh Population Census 1981 | Bangladesh Population Census 1974 |
|----|---------------------------------------|------------------------------------|------------------------------------|-----------------------------------|-----------------------------------|-----------------------------------|-----------------------------------|
| | Open Defecation/ No Latrine Available | 1.23 | 7.72 | 21.45 | 34.20 | - | - |
| 33 | Main Source of Electricity (%) | | | | | | |
| | National Grid | 97.59 | 55.60 ²⁸ | 31.70 ²⁸ | 14.29 ²⁸ | - | - |
| | Solar | 1.46 | | | | - | - |
| | Others | 0.18 | | | | - | - |
| | No Electricity Facility | 0.76 | 43.40 | 68.30 | 85.71 | - | - |

²⁸ It refers to the figure of all types of electricity connection..

Key Findings of Population and Housing Census 2022 (New Indicators) at National Level

| SL | Key Indicator | National | Rural | Urban |
|----|--|----------|-------|--------|
| 01 | Type of Work (5 Years and above) (%) | | | |
| | For Salary/Wage | 60.42 | 54.56 | 71.45 |
| | For Profit | 21.88 | 22.12 | 21.42 |
| | For Household Use/Consumption | 13.96 | 18.41 | 5.57 |
| | Apprenticeship | 3.75 | 4.91 | 1.55 |
| 02 | Population Not in Education, Employment or Training (NEET) | | | |
| | Total | 34.26 | 36.96 | 28.96 |
| | Male | 13.28 | 14.64 | 10.74 |
| | Female | 52.76 | 56.05 | 46.03 |
| 03 | Population having Mobile Phone for Own Use (15 Years and above) (%) | | | |
| | Total | 69.93 | 66.17 | 77.77 |
| | Male | 84.16 | 82.33 | 87.76 |
| | Female | 56.43 | 51.44 | 67.49 |
| | Hijra | 82.16 | 76.65 | 87.50 |
| 04 | Internet User (15 Years and above) (%) | | | |
| | Total | 36.92 | 31.21 | 48.86 |
| | Male | 46.58 | 40.55 | 58.42 |
| | Female | 27.77 | 22.69 | 39.02 |
| | Hijra | 48.92 | 41.57 | 56.04 |
| 05 | Population having Account in Financial Institution (15 Years and above) (%) | | | |
| | Total | 25.35 | 22.51 | 31.26 |
| | Male | 31.07 | 27.68 | 37.75 |
| | Female | 19.92 | 17.81 | 24.6 |
| | Hijra | 16.73 | 14.53 | 18.87 |
| 06 | Population having Mobile Banking Account (15 Years and above) (%) | | | |
| | Total | 39.11 | 36.67 | 44.19 |
| | Male | 52.33 | 49.88 | 57.13 |
| | Female | 26.57 | 24.62 | 30.89 |
| | Hijra | 41.25 | 38.53 | 43.89 |
| 07 | Floating Household | | | |
| | Total | 19134 | 3929 | 15205 |
| 08 | Slum Household | | | |
| | Total | 491795 | 51670 | 440125 |
| 09 | Remittance Receptient Household (%) | | | |
| | Total | 9.81 | 10.86 | 7.51 |
| 10 | Toilet Use (%) | | | |
| | Not-Shared | 73.25 | 73.92 | 71.81 |
| | Shared | 26.75 | 26.08 | 28.19 |
| 11 | Handwashing Facilities (%) | | | |
| | Soap and Water | 69.59 | 64.68 | 80.30 |
| | Only Soap | 1.80 | 2.04 | 1.29 |
| | Only Water | 17.71 | 20.74 | 11.09 |
| | None | 10.90 | 12.54 | 7.32 |

| SL | Key Indicator | National | Rural | Urban |
|----|---|----------|-------|-------|
| 12 | Main Source of Cooking Fuel (%) | | | |
| | Straw/Leaf/Bran/Husk | 10.65 | 13.30 | 4.87 |
| | Wood/Chalk/Chopped Wood | 59.31 | 70.16 | 35.64 |
| | Wood-Coal/Charcoal/Dried Dung | 5.25 | 6.43 | 2.68 |
| | Kerosene/Paraffin | 0.03 | 0.01 | 0.08 |
| | Petrol/Diesel | 0.01 | 0.01 | 0.03 |
| | Electricity | 0.25 | 0.09 | 0.61 |
| | Supply Gas | 14.18 | 3.95 | 36.50 |
| | LP Gas | 10.13 | 5.91 | 19.32 |
| | Biogas | 0.09 | 0.08 | 0.12 |
| | Others | 0.09 | 0.06 | 0.16 |
| 13 | Floor Material of Main Dwelling (%) | | | |
| | Cement/Concrete/Brick/Terracotta | 44.75 | 36.55 | 62.65 |
| | Tiles/Mosaic | 5.31 | 1.72 | 13.15 |
| | Wood/Bamboo/Mat/Palm Tree/Betel Nut Trunk | 1.83 | 2.01 | 1.43 |
| | Soil/Sand/Mud | 47.99 | 59.63 | 22.60 |
| | Other Materials | 0.12 | 0.10 | 0.17 |
| 14 | Wall Material of Main Dwelling (%) | | | |
| | Cement/Concrete/Brick/Terracotta | 46.66 | 37.25 | 67.20 |
| | Ceramic Tiles | 0.66 | 0.23 | 1.58 |
| | Metal Sheet/CI Sheet/Corrugated Iron Sheet | 42.00 | 49.44 | 25.76 |
| | Wood/Bamboo/Mat/Palm Tree/Betel Nut Trunk | 3.46 | 3.91 | 2.46 |
| | Straw/Chhan/Golpata/Palm Leaf/Bichali/Polythene | 0.30 | 0.37 | 0.16 |
| | Soil/Mud | 6.84 | 8.71 | 2.77 |
| | Other Materials | 0.06 | 0.06 | 0.06 |
| | No Wall | 0.02 | 0.02 | 0.02 |
| 15 | Roof Material of Main Dwelling (%) | | | |
| | Cement/Concrete/Tile | 23.62 | 14.31 | 43.94 |
| | Metal Sheet/CI Sheet/Corrugated Iron Sheet | 74.76 | 83.91 | 54.80 |
| | Wood/Bamboo/Mat/Straw/Chhan/Bichali/Golpata/Palm Leaf/Polythene | 1.21 | 1.31 | 1.00 |
| | Hand-made Tiles/Tile | 0.33 | 0.40 | 0.17 |
| | Other Materials | 0.05 | 0.04 | 0.05 |
| | No Roof | 0.03 | 0.03 | 0.04 |

Combination of *Pucca, Semi Pucca, Kancha* and *Jupri* of Dwelling Structure

| Serial | Floor Materials of Main Dwelling Structure (5a) | Wall Materials of Main Dwelling Structure (5b) | Roof Materials of Main Dwelling Structure (5c) | Category of Main Dwelling Structure |
|--------|---|--|--|-------------------------------------|
| 1 | 1 | 1 | 1 | <i>Pucca</i> |
| 2 | 1 | 1 | 2 | <i>Semi Pucca</i> |
| 3 | 1 | 1 | 3 | <i>Semi Pucca</i> |
| 4 | 1 | 1 | 4 | <i>Semi Pucca</i> |
| 5 | 1 | 1 | 5 | <i>Semi Pucca</i> |
| 6 | 1 | 1 | 6 | <i>Semi Pucca</i> |
| 7 | 1 | 2 | 1 | <i>Pucca</i> |
| 8 | 1 | 2 | 2 | <i>Semi Pucca</i> |
| 9 | 1 | 2 | 3 | <i>Semi Pucca</i> |
| 10 | 1 | 2 | 4 | <i>Semi Pucca</i> |
| 11 | 1 | 2 | 5 | <i>Semi Pucca</i> |
| 12 | 1 | 2 | 6 | <i>Semi Pucca</i> |
| 13 | 1 | 3 | 1 | <i>Semi Pucca</i> |
| 14 | 1 | 3 | 2 | <i>Kancha</i> |
| 15 | 1 | 3 | 3 | <i>Kancha</i> |
| 16 | 1 | 3 | 4 | <i>Kancha</i> |
| 17 | 1 | 3 | 5 | <i>Kancha</i> |
| 18 | 1 | 3 | 6 | <i>Kancha</i> |
| 19 | 1 | 4 | 1 | <i>Kancha</i> |
| 20 | 1 | 4 | 2 | <i>Kancha</i> |
| 21 | 1 | 4 | 3 | <i>Kancha</i> |
| 22 | 1 | 4 | 4 | <i>Kancha</i> |
| 23 | 1 | 4 | 5 | <i>Kancha</i> |
| 24 | 1 | 4 | 6 | <i>Kancha</i> |
| 25 | 1 | 5 | 1 | <i>Kancha</i> |
| 26 | 1 | 5 | 2 | <i>Kancha</i> |
| 27 | 1 | 5 | 3 | <i>Kancha</i> |
| 28 | 1 | 5 | 4 | <i>Kancha</i> |
| 29 | 1 | 5 | 5 | <i>Kancha</i> |
| 30 | 1 | 5 | 6 | <i>Kancha</i> |
| 31 | 1 | 6 | 1 | <i>Kancha</i> |
| 32 | 1 | 6 | 2 | <i>Kancha</i> |
| 33 | 1 | 6 | 3 | <i>Kancha</i> |
| 34 | 1 | 6 | 4 | <i>Kancha</i> |
| 35 | 1 | 6 | 5 | <i>Kancha</i> |
| 36 | 1 | 6 | 6 | <i>Kancha</i> |
| 37 | 1 | 7 | 1 | <i>Kancha</i> |
| 38 | 1 | 7 | 2 | <i>Kancha</i> |
| 39 | 1 | 7 | 3 | <i>Kancha</i> |
| 40 | 1 | 7 | 4 | <i>Kancha</i> |
| 41 | 1 | 7 | 5 | <i>Kancha</i> |
| 42 | 1 | 7 | 6 | <i>Kancha</i> |
| 43 | 1 | 8 | 1 | <i>Kancha</i> |
| 44 | 1 | 8 | 2 | <i>Kancha</i> |
| 45 | 1 | 8 | 3 | <i>Kancha</i> |
| 46 | 1 | 8 | 4 | <i>Kancha</i> |

| Serial | Floor Materials of Main Dwelling Structure (5a) | Wall Materials of Main Dwelling Structure (5b) | Roof Materials of Main Dwelling Structure (5c) | Category of Main Dwelling Structure |
|--------|---|--|--|-------------------------------------|
| 47 | 1 | 8 | 5 | Kancha |
| 48 | 1 | 8 | 6 | Kancha |
| 49 | 2 | 1 | 1 | Pucca |
| 50 | 2 | 1 | 2 | Semi Pucca |
| 51 | 2 | 1 | 3 | Semi Pucca |
| 52 | 2 | 1 | 4 | Semi Pucca |
| 53 | 2 | 1 | 5 | Semi Pucca |
| 54 | 2 | 1 | 6 | Semi Pucca |
| 55 | 2 | 2 | 1 | Pucca |
| 56 | 2 | 2 | 2 | Semi Pucca |
| 57 | 2 | 2 | 3 | Semi Pucca |
| 58 | 2 | 2 | 4 | Semi Pucca |
| 59 | 2 | 2 | 5 | Semi Pucca |
| 60 | 2 | 2 | 6 | Semi Pucca |
| 61 | 2 | 3 | 1 | Kancha |
| 62 | 2 | 3 | 2 | Kancha |
| 63 | 2 | 3 | 3 | Kancha |
| 64 | 2 | 3 | 4 | Kancha |
| 65 | 2 | 3 | 5 | Kancha |
| 66 | 2 | 3 | 6 | Kancha |
| 67 | 2 | 4 | 1 | Kancha |
| 68 | 2 | 4 | 2 | Kancha |
| 69 | 2 | 4 | 3 | Kancha |
| 70 | 2 | 4 | 4 | Kancha |
| 71 | 2 | 4 | 5 | Kancha |
| 72 | 2 | 4 | 6 | Kancha |
| 73 | 2 | 5 | 1 | Kancha |
| 74 | 2 | 5 | 2 | Kancha |
| 75 | 2 | 5 | 3 | Kancha |
| 76 | 2 | 5 | 4 | Kancha |
| 77 | 2 | 5 | 5 | Kancha |
| 78 | 2 | 5 | 6 | Kancha |
| 79 | 2 | 6 | 1 | Kancha |
| 80 | 2 | 6 | 2 | Kancha |
| 81 | 2 | 6 | 3 | Kancha |
| 82 | 2 | 6 | 4 | Kancha |
| 83 | 2 | 6 | 5 | Kancha |
| 84 | 2 | 6 | 6 | Kancha |
| 85 | 2 | 7 | 1 | Kancha |
| 86 | 2 | 7 | 2 | Kancha |
| 87 | 2 | 7 | 3 | Kancha |
| 88 | 2 | 7 | 4 | Kancha |
| 89 | 2 | 7 | 5 | Kancha |
| 90 | 2 | 7 | 6 | Kancha |
| 91 | 2 | 8 | 1 | Kancha |
| 92 | 2 | 8 | 2 | Kancha |
| 93 | 2 | 8 | 3 | Kancha |
| 94 | 2 | 8 | 4 | Kancha |
| 95 | 2 | 8 | 5 | Kancha |
| 96 | 2 | 8 | 6 | Kancha |

| Serial | Floor Materials of Main Dwelling Structure (5a) | Wall Materials of Main Dwelling Structure (5b) | Roof Materials of Main Dwelling Structure (5c) | Category of Main Dwelling Structure |
|--------|---|--|--|-------------------------------------|
| 97 | 3 | 1 | 1 | Kancha |
| 98 | 3 | 1 | 2 | Kancha |
| 99 | 3 | 1 | 3 | Kancha |
| 100 | 3 | 1 | 4 | Kancha |
| 101 | 3 | 1 | 5 | Kancha |
| 102 | 3 | 1 | 6 | Kancha |
| 103 | 3 | 2 | 1 | Kancha |
| 104 | 3 | 2 | 2 | Kancha |
| 105 | 3 | 2 | 3 | Kancha |
| 106 | 3 | 2 | 4 | Kancha |
| 107 | 3 | 2 | 5 | Kancha |
| 108 | 3 | 2 | 6 | Kancha |
| 109 | 3 | 3 | 1 | Kancha |
| 110 | 3 | 3 | 2 | Kancha |
| 111 | 3 | 3 | 3 | Kancha |
| 112 | 3 | 3 | 4 | Kancha |
| 113 | 3 | 3 | 5 | Kancha |
| 114 | 3 | 3 | 6 | Kancha |
| 115 | 3 | 4 | 1 | Kancha |
| 116 | 3 | 4 | 2 | Kancha |
| 117 | 3 | 4 | 3 | Jhupri |
| 118 | 3 | 4 | 4 | Kancha |
| 119 | 3 | 4 | 5 | Kancha |
| 120 | 3 | 4 | 6 | Jhupri |
| 121 | 3 | 5 | 1 | Kancha |
| 122 | 3 | 5 | 2 | Kancha |
| 123 | 3 | 5 | 3 | Jhupri |
| 124 | 3 | 5 | 4 | Kancha |
| 125 | 3 | 5 | 5 | Kancha |
| 126 | 3 | 5 | 6 | Jhupri |
| 127 | 3 | 6 | 1 | Kancha |
| 128 | 3 | 6 | 2 | Kancha |
| 129 | 3 | 6 | 3 | Jhupri |
| 130 | 3 | 6 | 4 | Kancha |
| 131 | 3 | 6 | 5 | Kancha |
| 132 | 3 | 6 | 6 | Jhupri |
| 133 | 3 | 7 | 1 | Kancha |
| 134 | 3 | 7 | 2 | Kancha |
| 135 | 3 | 7 | 3 | Jhupri |
| 136 | 3 | 7 | 4 | Kancha |
| 137 | 3 | 7 | 5 | Kancha |
| 138 | 3 | 7 | 6 | Jhupri |
| 139 | 3 | 8 | 1 | Kancha |
| 140 | 3 | 8 | 2 | Kancha |
| 141 | 3 | 8 | 3 | Jhupri |
| 142 | 3 | 8 | 4 | Kancha |
| 143 | 3 | 8 | 5 | Jhupri |
| 144 | 3 | 8 | 6 | Jhupri |
| 145 | 4 | 1 | 1 | Kancha |
| 146 | 4 | 1 | 2 | Kancha |

| Serial | Floor Materials of Main Dwelling Structure (5a) | Wall Materials of Main Dwelling Structure (5b) | Roof Materials of Main Dwelling Structure (5c) | Category of Main Dwelling Structure |
|--------|---|--|--|-------------------------------------|
| 147 | 4 | 1 | 3 | Kancha |
| 148 | 4 | 1 | 4 | Kancha |
| 149 | 4 | 1 | 5 | Kancha |
| 150 | 4 | 1 | 6 | Kancha |
| 151 | 4 | 2 | 1 | Kancha |
| 152 | 4 | 2 | 2 | Kancha |
| 153 | 4 | 2 | 3 | Kancha |
| 154 | 4 | 2 | 4 | Kancha |
| 155 | 4 | 2 | 5 | Kancha |
| 156 | 4 | 2 | 6 | Kancha |
| 157 | 4 | 3 | 1 | Kancha |
| 158 | 4 | 3 | 2 | Kancha |
| 159 | 4 | 3 | 3 | Kancha |
| 160 | 4 | 3 | 4 | Kancha |
| 161 | 4 | 3 | 5 | Kancha |
| 162 | 4 | 3 | 6 | Kancha |
| 163 | 4 | 4 | 1 | Kancha |
| 164 | 4 | 4 | 2 | Kancha |
| 165 | 4 | 4 | 3 | Jhupri |
| 166 | 4 | 4 | 4 | Kancha |
| 167 | 4 | 4 | 5 | Kancha |
| 168 | 4 | 4 | 6 | Jhupri |
| 169 | 4 | 5 | 1 | Kancha |
| 170 | 4 | 5 | 2 | Kancha |
| 171 | 4 | 5 | 3 | Jhupri |
| 172 | 4 | 5 | 4 | Kancha |
| 173 | 4 | 5 | 5 | Jhupri |
| 174 | 4 | 5 | 6 | Jhupri |
| 175 | 4 | 6 | 1 | Kancha |
| 176 | 4 | 6 | 2 | Kancha |
| 177 | 4 | 6 | 3 | Kancha |
| 178 | 4 | 6 | 4 | Kancha |
| 179 | 4 | 6 | 5 | Kancha |
| 180 | 4 | 6 | 6 | Jhupri |
| 181 | 4 | 7 | 1 | Kancha |
| 182 | 4 | 7 | 2 | Kancha |
| 183 | 4 | 7 | 3 | Jhupri |
| 184 | 4 | 7 | 4 | Kancha |
| 185 | 4 | 7 | 5 | Kancha |
| 186 | 4 | 7 | 6 | Jhupri |
| 187 | 4 | 8 | 1 | Kancha |
| 188 | 4 | 8 | 2 | Kancha |
| 189 | 4 | 8 | 3 | Jhupri |
| 190 | 4 | 8 | 4 | Kancha |
| 191 | 4 | 8 | 5 | Kancha |
| 192 | 4 | 8 | 6 | Jhupri |
| 193 | 5 | 1 | 1 | Kancha |
| 194 | 5 | 1 | 2 | Kancha |
| 195 | 5 | 1 | 3 | Jhupri |
| 196 | 5 | 1 | 4 | Kancha |

| Serial | Floor Materials of Main Dwelling Structure (5a) | Wall Materials of Main Dwelling Structure (5b) | Roof Materials of Main Dwelling Structure (5c) | Category of Main Dwelling Structure |
|--------|---|--|--|-------------------------------------|
| 197 | 5 | 1 | 5 | Kancha |
| 198 | 5 | 1 | 6 | Kancha |
| 199 | 5 | 2 | 1 | Kancha |
| 200 | 5 | 2 | 2 | Kancha |
| 201 | 5 | 2 | 3 | Kancha |
| 202 | 5 | 2 | 4 | Kancha |
| 203 | 5 | 2 | 5 | Kancha |
| 204 | 5 | 2 | 6 | Kancha |
| 205 | 5 | 3 | 1 | Kancha |
| 206 | 5 | 3 | 2 | Kancha |
| 207 | 5 | 3 | 3 | Jhupri |
| 208 | 5 | 3 | 4 | Kancha |
| 209 | 5 | 3 | 5 | Kancha |
| 210 | 5 | 3 | 6 | Kancha |
| 211 | 5 | 4 | 1 | Kancha |
| 212 | 5 | 4 | 2 | Kancha |
| 213 | 5 | 4 | 3 | Jhupri |
| 214 | 5 | 4 | 4 | Kancha |
| 215 | 5 | 4 | 5 | Kancha |
| 216 | 5 | 4 | 6 | Jhupri |
| 217 | 5 | 5 | 1 | Kancha |
| 218 | 5 | 5 | 2 | Kancha |
| 219 | 5 | 5 | 3 | Jhupri |
| 220 | 5 | 5 | 4 | Kancha |
| 221 | 5 | 5 | 5 | Kancha |
| 222 | 5 | 5 | 6 | Jhupri |
| 223 | 5 | 6 | 1 | Kancha |
| 224 | 5 | 6 | 2 | Kancha |
| 225 | 5 | 6 | 3 | Jhupri |
| 226 | 5 | 6 | 4 | Kancha |
| 227 | 5 | 6 | 5 | Kancha |
| 228 | 5 | 6 | 6 | Jhupri |
| 229 | 5 | 7 | 1 | Kancha |
| 230 | 5 | 7 | 2 | Kancha |
| 231 | 5 | 7 | 3 | Jhupri |
| 232 | 5 | 7 | 4 | Kancha |
| 233 | 5 | 7 | 5 | Kancha |
| 234 | 5 | 7 | 6 | Jhupri |
| 235 | 5 | 8 | 1 | Kancha |
| 236 | 5 | 8 | 2 | Kancha |
| 237 | 5 | 8 | 3 | Jhupri |
| 238 | 5 | 8 | 4 | Kancha |
| 239 | 5 | 8 | 5 | Kancha |
| 240 | 5 | 8 | 6 | Jhupri |

Data on floor, wall and roof materials of the main dwelling structure are collected separately in this census. In order to provide the data on dwelling structure by the category, pucca, semi pucca, kancha and jhupri, the combination is provided in the table. Considering the dwelling structure of Chattogram Hill Tracts (Rangamati, Khagrachhari and Bandarban) the combination of (5a=3, 5b=4, 5c=3) and (5a=4, 5b=4, 5c=3) is considered as Kancha instead of Jhupri for other district. According to the census questionnaire, floor, wall and roof materials of main dwelling structure are collected by following mentioned options:

5a. Floor materials of main dwelling structure

- (1) Cement/concrete/brick/terracotta
- (2) Tiles/mosaic
- (3) Wood/bamboo/mat/palm tree/betel nut trunk
- (4) Soil/sand/mud
- (5) Other materials

5b. Wall materials of main dwelling structure

- (1) Cement/concrete/brick/terracotta
- (2) Ceramic Tiles
- (3) Metal sheet/CI sheet/Corrugated Iron sheet
- (4) Wood/bamboo/mat/palm tree/betel nut trunk
- (5) Straw/chhan/golpata/palm leaf/bichali/polythene
- (6) Soil/mud
- (7) Other Materials
- (8) No wall

5c. Roof materials of main dwelling structure

- (1) Cement/concrete/tile
- (2) Metal Sheet/CI Sheet/Corrugated Iron Sheet
- (3) Wood/bamboo/mat/straw/chhan/bichali/golpata/palm leaf/polythene
- (4) Hand-made tiles/tile
- (5) Other Materials
- (6) No roof

Teams and Committees Involved in Population and Housing Census 2021 Project

A. Report Writing Team

| | | |
|----|----------------------------|---|
| 1 | Mr. Md. Dilder Hossain | Project Director, Population & Housing Census 2021 Project, BBS |
| 2 | Mr. S. M. Kamrul Islam | Deputy Project Director (Admin.), PHC 2021 Project, BBS |
| 3 | Mr. Mohammad Salim Sarker | Deputy Director, PHC 2021 Project, BBS |
| 4 | Ms. Reshma Jesmin | Deputy Director, Demography and Health Wing, BBS |
| 5 | Ms. Asrafun Naher | Deputy Project Director (Field), PHC 2021 Project, BBS |
| 6 | Mr. Pratik Bhattacharjee | Deputy Project Director (Finance), PHC 2021 Project, BBS |
| 7 | Mr. Nayon Kanti Ray | Deputy Director, PHC 2021 Project, BBS |
| 8 | Ms. Shaila Sharmin | Statistical Officer, PHC 2021 Project, BBS |
| 9 | Mr. A. S. M. Yusuf | Statistical Officer, PHC 2021 Project, BBS |
| 10 | Mr. Mohammad Saidur Rahman | Statistical Officer, PHC 2021 Project, BBS |
| 11 | Mr. Amir Md. Emon | Statistical Officer, PHC 2021 Project, BBS |
| 12 | Mr. Mohammad Monirul Islam | Statistical Officer, PHC 2021 Project, BBS |

B. Report Writer

Mr. Md. Tahafiqur Rahman, Publication Officer, FA & MIS Wing (Publication Section), BBS

C. Steering Committee *(Not according to seniority)*

| | | |
|----|--|------------------|
| 1 | Secretary, Statistics and Informatics Division (SID), Ministry of Planning | Chairperson |
| 2 | Director General, Bangladesh Bureau of Statistics (BBS) | Member |
| 3 | Additional Secretary/Joint Secretary (Development/Informatics/ Administration), Statistics and Informatics Division (SID) | Member |
| 4 | Representative, Socio Economic Infrastructure Division, Planning Commission, Ministry of Planning <i>(Not below the rank of Joint Secretary)</i> | Member |
| 5 | Representative, Finance Division, Ministry of Finance <i>(Not below the rank of Joint Secretary)</i> | Member |
| 6 | Representative, Programming Division, Planning Commission, Ministry of Planning <i>(Not below the rank of Joint Secretary)</i> | Member |
| 7 | Representative, General Economics Division (GED), Planning Commission, Ministry of Planning <i>(Not below the rank of Joint Secretary)</i> | Member |
| 8 | Representative, Implementation Monitoring and Evaluation Division (IMED), Ministry of Planning <i>(Not below the rank of Joint Secretary)</i> | Member |
| 9 | Representative, NEC-ECNEC & Coordination and Planning, Planning Division, Ministry of Planning <i>(Not below the rank of Joint Secretary)</i> | Member |
| 10 | Project Director, Population & Housing Census 2021 Project, BBS | Member |
| 11 | Deputy Secretary (Development-1), Statistics and Informatics Division (SID), Ministry of Planning | Member Secretary |

D. Project Implementation Committee *(Not according to seniority)*

| | | |
|----|---|------------------|
| 1 | Director General, Bangladesh Bureau of Statistics (BBS), | Chairperson |
| 2 | Representative (Development Wing), Statistics and Informatics Division (SID), Ministry of Planning | Member |
| 3 | Representative (Development and Planning Wing), Statistics and Informatics Division (SID), Ministry of Planning | Member |
| 4 | Deputy Director General, Bangladesh Bureau of Statistics | Member |
| 5 | Representative, Socio Economic Infrastructure Division, Planning Commission, Ministry of Planning | Member |
| 6 | Representative, Programming Division, Planning Commission, Ministry of Planning | Member |
| 7 | Representative, General Economic Division (GED), Planning Commission, Ministry of Planning | Member |
| 8 | Representative, NEC-ECNEC & Coordination and Planning, Planning Division, Ministry of Planning | Member |
| 9 | Representative, Implementation Monitoring and Evaluation Division (IMED), Ministry of Planning | Member |
| 10 | Representative, Finance Division, Ministry of Finance | Member |
| 11 | Director (All Wing), Bangladesh Bureau of Statistics (BBS) | Member |
| 12 | Project Director, Population & Housing Census 2021 Project, BBS | Member |
| 13 | Deputy Project Director (Admin/Finance), Population & Housing Census 2021 Project, BBS | Member |
| 14 | Deputy Project Director (Field Operations), Population & Housing Census 2021 Project, BBS | Member Secretary |

E. Report Reviewer

| | |
|---|---|
| 1 | Professor Dr. M. Nurul Islam Pro- Vice Chancellor, World University of Bangladesh and Former Vice Chancellor, Mawlana Bhashani Science and Technology University, Tangail |
| 2 | Mr. Mahmudul Hoque Former Deputy Secretary of Bangladesh Government |
| 3 | Mr. Md. Shamsul Alam Former Director, Bangladesh Bureau of Statistics |

F. Report Review Committee *(Not according to seniority)*

| | | |
|----|---|-------------|
| 1 | Additional Secretary (Informatics), Statistics and Informatics Division | Chairperson |
| 2 | Joint Secretary (Budget, Financial Management & Audit and ICT) Statistics and Informatics Division | Member |
| 3 | Deputy Secretary (Development-2), Statistics and Informatics Division | Member |
| 4 | Deputy Secretary (Budget, Financial Management and Audit Division) Statistics and Informatics Division | Member |
| 5 | Deputy Secretary (Admin-4), Statistics and Informatics Division | Member |
| 6 | Deputy Secretary (Planning), Statistics and Informatics Division | Member |
| 7 | Deputy Secretary (Development-1), Statistics and Informatics Division | Member |
| 8 | Deputy Secretary (Informatics-1), Statistics and Informatics Division | Member |
| 9 | Deputy Secretary (GIS and Geo Code Cell), Statistics and Informatics Division | Member |
| 10 | Deputy Secretary (Informatics-3), Statistics and Informatics Division | Member |
| 11 | Mr. Mohammad Abdul Kadir Miah, Director (Attached), Statistics and Informatics Division | Member |
| 12 | Senior Assistant Secretary, (Admin-2), Statistics and Informatics Division | Member |
| 13 | PS to Secretary, Statistics and Informatics Division | Member |
| 14 | Mr. Md. Rafiqul Islam, Director (In charge), National Accounting Wing, BBS | Member |

| | | |
|----|--|------------------|
| 15 | Mr. Md. Alamgir Hossen, Deputy Director, Demography and Health Wing, BBS | Member |
| 16 | Mr. Md. Azgar Ali, Deputy Director, RDP Section, BBS | Member |
| 17 | Mrs. Naima Akther, Deputy Director, Demography and Health Wing, BBS | Member |
| 18 | Assistant Secretary, (SDG Cell), Statistics and Informatics Division | Member |
| 19 | Programmer, ICT, Statistics and Informatics Division | Member |
| 20 | Accounts Officer, Account Section, Statistics and Informatics Division | Member |
| 21 | Deputy Secretary (Informatics-2), Statistics and Informatics Division | Member Secretary |

G. Professor's Forum *(Not according to seniority)*

- 1 Professor Dr. M. Nurul Islam
Pro- Vice Chancellor, World University of Bangladesh and Former Vice Chancellor,
Mawlana Bhashani Science and Technology University, Tangail
- 2 Mr. Muhammad Shuaib
Professor, Institute of Statistical Research and Training (ISRT), University of Dhaka
- 3 Dr. Syed Shahadat Hossain
Professor, Institute of Statistical Research and Training (ISRT), University of Dhaka
- 4 Dr. Md. Aminul Haque
Professor, Department of Population Sciences, University of Dhaka
- 5 Dr. Mohammad Mainul Islam
Professor, Department of Population Sciences, University of Dhaka
- 6 Dr. Mohammad Bellal Hossain
Professor, Department of Population Sciences, University of Dhaka
- 7 Dr. Md. Rabiul Haque
Professor, Department of Population Sciences, University of Dhaka

H. Editor's Forum *(Not according to seniority)*

| | | |
|----|---|------------------|
| 1 | Mr. Parimal Chandra Bose, Deputy Director General, BBS | Convener |
| 2 | Mr. Alauddin Al Azad, Director, Agriculture Wing, BBS | Member |
| 3 | Mr. Md. Mashud Alam, Director, Demography and Health Wing, BBS | Member |
| 4 | Mr. Kabir Uddin Ahmed, Director, Computer Wing, BBS | Member |
| 5 | Mr. Md. Emdadul Haque, Director, Census Wing, BBS | Member |
| 6 | Mr. Md. Dilder Hossain, Project Director, Population and Housing Census 2021 Project, BBS | Member |
| 7 | Mr. Mohammad Atikul Kabir, Director, Industry and Labor Wing, BBS | Member |
| 8 | Mr. H. M. Firoz, Director (In charge), FA & MIS Wing, BBS | Member |
| 9 | Mr. Md. Rafiqul Islam, Director (In charge), National Accounting Wing, BBS | Member |
| 10 | Mr. Md. Alamgir Hossen, Project Director, SVRS in Digital Platform Project, BBS | Member |
| 11 | Mr. Ziauddin Ahmed, Director, Statistical Staff Training Institute, BBS | Member Secretary |

I. Technical Support Team *(Not according to seniority)*

| | | |
|---|---|-------------|
| 1 | Dr. Dipankar Roy, Joint Secretary, Statistics and Informatics Division (SID) | Team Leader |
| 2 | Mr. Md. Mashud Alam, Director, Demography and Health Wing, BBS | Member |
| 3 | Mr. S. M. Kamrul Islam, Deputy Project Director (Administration), PHC 2021 Project, BBS | Member |

| | | |
|---|---|------------------|
| 4 | Mr. Md. Alamgir Hossen, Project Director, SVRS in Digital Platform Project, BBS | Member |
| 5 | Mr. Mohiuddin Ahmed MPH, Project Director, HIES Project, BBS | Member |
| 6 | Ms. Reshma Jesmin, Deputy Director, Demography and Health Wing, BBS | Member |
| 7 | Mr. Md. Mobarak Hossen, Deputy Director, National Accounting Wing, BBS | Member |
| 8 | Mr. Mohammad Junayed Bhuyan, Deputy Director, National Accounting Wing, BBS | Member |
| 9 | Ms. Shaila Sharmin, Statistical Officer, PHC 2021 Project, BBS | Member Secretary |

J. Consultants Associated with this report

| | | |
|---|-------------------------------------|---|
| 1 | Professor Dr. Syed Shahadat Hossain | Census Advisor, UNFPA Bangladesh |
| 2 | Mr. Satya Ranjan Mondal | Report Writing Consultant, PHC 2021 Project, BBS |
| 3 | Mr. Ghose Subobrata | Data Validation and Tabulation Plan Consultant, PHC 2021 Project, BBS |

K. Consultants of Population and Housing Census 2021 Project

| | | |
|---|----------------|----------------------------|
| 1 | Mr. Abdul Aziz | Data Processing Consultant |
| 2 | Mr. Saju Ahmed | Network Administrator |

L. Data Cleaning and Processing Team

| | | |
|----|----------------------------|---|
| 1 | Mr. Md. Dilder Hossain | Project Director, Population & Housing Census 2021 Project, BBS |
| 2 | Mr. S. M. Kamrul Islam | DPD (Admin), Population & Housing Census 2021 Project, BBS |
| 3 | Mr. Jatan Kumar Saha | System Analyst, Computer Wing, BBS |
| 4 | Mr. Mohammad Rafiqul Islam | System Analyst, Statistics and Informatics Division (SID) |
| 5 | Mr. S M Ahasan Kabir | System Analyst, Computer Wing, BBS |
| 6 | Ms. Reshma Jesmin | Deputy Director, Demography and Health Wing, BBS |
| 7 | Mr. Nayon Kanti Ray | Deputy Director, Population & Housing Census 2021 Project, BBS |
| 8 | Mr. Md Faroque Sohel | Programmer, Computer Wing, BBS |
| 9 | Mr. Mohammad Anamul Haque | Maintenance Engineer, Computer Wing, BBS |
| 10 | Mr. Sadek Hossain Khoka | Programmer, Population & Housing Census 2021 Project, BBS |
| 11 | Ms. Tarana Nasrin | Programmer, Population & Housing Census 2021 Project, BBS |
| 12 | Mr. Proloy Kumar Goswami | Programmer, Population & Housing Census 2021 Project, BBS |
| 13 | Mr. Azizur Rahman | Assistant Programmer, Computer Wing, BBS |

M. Tabulation Plan Preparation Team

| | | |
|---|------------------------|--|
| 1 | Mr. Md. Dilder Hossain | Project Director, Population & Housing Census 2021 Project, BBS |
| 2 | Mr. S. M. Kamrul Islam | DPD (Admin), Population & Housing Census 2021 Project, BBS |
| 3 | Ms. Reshma Jesmin | Deputy Director, Demography and Health Wing, BBS |
| 4 | Ms. Asrafun Naher | DPD (Field), Population & Housing Census 2021 Project, BBS |
| 5 | Ms. Shaila Sharmin | Statistical Officer, Population & Housing Census 2021 Project, BBS |
| 6 | Mr. A. S. M. Yusuf | Statistical Officer, Population & Housing Census 2021 Project, BBS |

N. Table Generating Team

| | | |
|---|--------------------------|---|
| 1 | Mr. Sadek Hossain Khoka | Programmer, Population & Housing Census 2021 Project, BBS |
| 2 | Ms. Tarana Nasrin | Programmer, Population & Housing Census 2021 Project, BBS |
| 3 | Mr. Proloy Kumar Goswami | Programmer, Population & Housing Census 2021 Project, BBS |

O. Maps Development

Mr. Rezaul Roni

Associate Professor, Department of Geography and Environment, Jahangirnagar University

P. Team Leaders of Various Subject-matter Team Constituted for Population and Housing Census 2022

| | | | |
|----|--------------------------------|--|--|
| 1 | Mr. Kazi Nurul Islam | Deputy Director General, BBS | Census Advisory Team |
| 2 | Mr. Abul Kalam Azad | Director, Industry and Labour Wing | Software Validation Team |
| 3 | Dr. Dipankar Roy | Joint Secretary, Statistics and Informatics Division | Technical Support Team and Data Validation & Table Generation Team |
| 5 | Mr. Mohammad Abdul Kadir Miah | Director, Census Wing, BBS | ICT Quick Response Team |
| 6 | Mr. Amjad Hossain | Joint Director, Agriculture Wing, BBS | SIM Registration and Receiving Team |
| 7 | Mr. Md. Rafiqul Islam | Joint Director, National Accounting Wing, BBS | Inter-Coordination and Communication Team |
| 8 | Mr. Md. Alamgir Hossen | Deputy Director, Census Wing, BBS | Training Implementation Team |
| 9 | Mr. Mohiuddin Ahmed <i>MPH</i> | Deputy Director, Census Wing, BBS | Publicity Support Team |
| 10 | Mr. Chandra Shekhar Roy | Senior Maintenance Engineer, Computer Wing, BBS | System Support Team |
| 11 | Mr. Jatan Kumar Saha | System Analyst, Computer Wing, BBS | Database Management Team |
| 12 | Mr. Mohammad Rafiqul Islam | System Analyst, Statistics and Informatics Division | CAPI Apps and Security Team |
| 13 | Mr. S M Ahasan Kabir | System Analyst, Computer Wing, BBS | ICMS and Application Software Team |
| 14 | Mr. Mohammad Anamul Haque | Maintenance Engineer, Computer Wing, BBS | Network Management Team |
| 15 | Mr. Md. Abubakar Siddique | Cartographer, Computer Wing, BBS | GIS Team |

Q. Population and Housing Census 2021 Project Team

| | | |
|----|--------------------------------|--|
| 1 | Mr. Md. Dilder Hossain | Project Director |
| 2 | Mr. S M Kamrul Islam | Deputy Project Director (Admin.) |
| 3 | Mr. Mohammad Salim Sarker | Deputy Director |
| 4 | Ms. Asrafun Naher | Deputy Project Director (Field Operations) |
| 5 | Mr. Pratik Bhattacharjee | Deputy Project Director (Finance) |
| 6 | Mr. Swajan Haider | Deputy Director |
| 7 | Mr. Nayon Kanti Ray | Deputy Director |
| 8 | Mr. Sadek Hossain Khoka | Programmer |
| 9 | Ms. Tarana Nasrin | Programmer |
| 10 | Mr. Proloy Kumar Goswami | Programmer |
| 11 | Ms. Shaila Sharmin | Statistical Officer |
| 12 | Mr. A. S. M. Yusuf | Statistical Officer |
| 13 | Mr. Shah Mohammed Monjur Kader | Statistical Officer |
| 14 | Mr. Mohammad Saidur Rahman | Statistical Officer |
| 15 | Mr. Amir Md. Emon | Statistical Officer |
| 16 | Mr. Mohammad Monirul Islam | Statistical Officer |
| 17 | Ms. Mehejabeen Mahbub | Statistical Officer |
| 18 | Ms. Ismat Zerim | Statistical Officer |
| 19 | Mr. Md. Habibul Haque | Administrative Officer |
| 20 | Mr. Md. Jahangir Alam | Assistant Cartographer |
| 21 | Mr. Md. Zihadul Islam | Statistical Investigator |
| 22 | Mr. Md. Anowar Hossain | Statistical Investigator |
| 23 | Mr. M.A. Matin Sarker | Statistical Investigator |
| 24 | Mr. Arifur Rahman | Thana Statistician |
| 25 | Mr. Md. Nasir Uddin | Statistical Assistant |
| 26 | Mr. Abu Reza Saifuddin Ahmed | Data Entry Control Operator |
| 27 | Mr. Md. Abu Taleb | Office Assistant |
| 28 | Mr. Md. Rafiqul Islam | Computer Operator |
| 29 | Mr. Md. Nurul Islam | Store Keeper |
| 30 | Mr. Zahar Lal Das | Office Sohayok |
| 31 | Mr. Md. Nur Alam | Loader |

Glimpses of Different Activities of Population and Housing Census 2022

শুমারি কার্যক্রমের ধারাবাহিকতা বজায় রেখে স্থিরচিত্র প্রদান করা হয়েছে যা নিম্নরূপ-



গণপ্রজাতন্ত্রী বাংলাদেশের মহামান্য রাষ্ট্রপতি জনাব মোঃ আবদুল হামিদ ০৭ জুন ২০২২ তারিখে 'জনশুমারি ও গৃহগণনা ২০২২' উপলক্ষ্যে স্মারক ডাকটিকিট ও উদ্বোধনী খাম অবমুক্তকরণ করেন। উক্ত অনুষ্ঠানে মাননীয় পরিকল্পনামন্ত্রী জনাব এম.এ. মামুন এমপি, মাননীয় ডাক ও টেলিযোগাযোগ মন্ত্রী জনাব মোস্তাফা জব্বার, মাননীয় পরিকল্পনা প্রতিমন্ত্রী ড. শামসুল আলম, পরিসংখ্যান ও তথ্য ব্যবস্থাপনা বিভাগের সম্মানিত সচিব ড. শাহনাজ আরেফিন এনডিসি, বাংলাদেশ পরিসংখ্যান ব্যুরোর মহাপরিচালক জনাব মোহাম্মদ তাজুল ইসলাম, ডাক অধিদপ্তরের মহাপরিচালক জনাব মোঃ সিরাজ উদ্দিন এবং জনশুমারি ও গৃহগণনা ২০২২ এর প্রকল্প পরিচালক জনাব মোঃ দিলদার হোসেনসহ রাষ্ট্রপতির কার্যালয়ের অন্যান্য কর্মকর্তাগণ উপস্থিত ছিলেন।



গণপ্রজাতন্ত্রী বাংলাদেশের মহামান্য রাষ্ট্রপতি জনাব মোঃ আবদুল হামিদ ১৫ জুন ২০২২ তারিখে 'জনশুমারি ও গৃহগণনা ২০২২' এর মূল শুমারিতে তথ্য প্রদান করছেন। মহামান্য রাষ্ট্রপতির তথ্য ট্যাবলেটের মাধ্যমে জনাব ফাহিমদা খানম সংগ্রহ করেন। এ সময় জনশুমারি ও গৃহগণনা ২০২২ এর প্রকল্প পরিচালক জনাব মোঃ দিলদার হোসেন এবং জনাব আরিফ হোসেন, উপপরিচালকসহ রাষ্ট্রপতির কার্যালয়ের অন্যান্য কর্মকর্তাগণ উপস্থিত ছিলেন।



গণপ্রজাতন্ত্রী বাংলাদেশ সরকারের মাননীয় প্রধানমন্ত্রী শেখ হাসিনার সভাপতিত্বে জনশুমারি ও গৃহগণনা ২০২১ প্রকল্পটি ২৯ অক্টোবর ২০১৯ তারিখে অনুষ্ঠিত ২০১৯-২০ অর্থ বছরের ৯ম একনেক সভায় অনুমোদিত হয়। উক্ত সভায় সংশ্লিষ্ট সদস্যগণ উপস্থিত ছিলেন।



গণপ্রজাতন্ত্রী বাংলাদেশ সরকারের মাননীয় প্রধানমন্ত্রী শেখ হাসিনা এমপি ১৫ জুন ২০২২ তারিখে ‘জনশুমারি ও গৃহগণনা ২০২২’ এর মূল শুমারিতে তথ্য প্রদান করছেন। শুমারির তথ্যসংগ্রহকারী জনাব ফাতেমা তুজ জোহরা ইনা ট্যাবলেটের মাধ্যমে তথ্যসংগ্রহ করেছেন। এ মাহেদ্রক্ষণে জনশুমারি ও গৃহগণনা ২০২২ এর প্রকল্প পরিচালক জনাব মোঃ দিলদার হোসেনসহ প্রধানমন্ত্রী কার্যালয়ের অন্যান্য কর্মকর্তাগণ উপস্থিত ছিলেন।



জনশুমারি ও গৃহগণনা ২০২২ এর মূল শুমারিতে তথ্য প্রদান করছেন মহান জাতীয় সংসদের মাননীয় স্পিকার ড. শিরীন শারমিন চৌধুরী এমপি এবং গণনাকারী সাবিনা ইয়াসমিন ট্যাবলেটের মাধ্যমে সংগ্রহ করছেন। এ সময় জনশুমারি ও গৃহগণনা ২০২২ এর প্রকল্প পরিচালক জনাব মোঃ দিলদার হোসেনসহ অন্যান্য কর্মকর্তাগণ উপস্থিত ছিলেন।



জনশুমারি ও গৃহগণনা ২০২২ এর মূল শুমারির প্রশিক্ষণের উদ্বোধনী অনুষ্ঠান ২৫ মে ২০২২ তারিখে বঙ্গবন্ধু আন্তর্জাতিক সম্মেলন কেন্দ্রে অনুষ্ঠিত হয়। এ অনুষ্ঠানে প্রধান অতিথির বক্তব্য প্রদান করছেন মাননীয় অর্থমন্ত্রী আ. হ. ম. মুস্তফা কামাল এফসিএ এমপি। এছাড়াও তথ্য ও যোগাযোগ প্রযুক্তি বিভাগের সিনিয়র সচিব জনাব এন. এম. জিয়াউল আলম, মন্ত্রিপরিষদ বিভাগের সমন্বয় ও সংস্কার সচিব মোঃ সামসুল আরেফিন, পরিসংখ্যান ও তথ্য ব্যবস্থাপনা বিভাগের সচিব ড. শাহনাজ আরেফিন, এনডিসি, বাংলাদেশ পরিসংখ্যান ব্যুরোর মহাপরিচালক মোহাম্মদ তাজুল ইসলাম এবং টেকনিক্যাল সাপোর্ট টিমের টিম লিডার ড. দিপংকর রায় এবং প্রকল্প পরিচালক জনাব মোঃ দিলদার হোসেনসহ সকল বিভাগীয়/জেলা শুমারিসমন্বয়কারীগণ অনুষ্ঠানে উপস্থিত ছিলেন।



জনশুমারি ও গৃহগণনা ২০২২ এ মাননীয় পরিকল্পনামন্ত্রী জনাব এম.এ. মান্নান এমপি তথ্য প্রদান করছেন।



জনশুমারি ও গৃহগণনা ২০২২ বিষয়ক পরিসংখ্যান ও তথ্য ব্যবস্থাপনা বিভাগের সাবেক সচিবগণ, বাংলাদেশ পরিসংখ্যান ব্যুরোর সাবেক মহাপরিচালকগণ, প্রিন্ট ও ইলেক্ট্রনিক মিডিয়ার সম্পাদকমণ্ডলী, গবেষকমণ্ডলী, বিশ্ববিদ্যালয়ের শিক্ষকবৃন্দের সাথে ১৩ জুন ২০২২, হোটেল প্যান প্যাসিফিক সোনারগাঁও এ মতবিনিময় সভা অনুষ্ঠিত হয়। উক্ত সভায় মাননীয় পরিকল্পনা প্রতিমন্ত্রী ড. শামসুল আলম, পরিসংখ্যান ও তথ্য ব্যবস্থাপনা বিভাগের সম্মানিত সচিব ড. শাহনাজ আরেফিন এনডিসি এবং বাংলাদেশ পরিসংখ্যান ব্যুরোর তৎকালীন মহাপরিচালক মোহাম্মদ তাজুল ইসলাম, প্রকল্প পরিচালক মোঃ দিলদার হোসেনসহ সংশ্লিষ্ট অন্যান্য কর্মকর্তাগণ উপস্থিত ছিলেন।

শুমারির সমন্বয় সংক্রান্ত বিভিন্ন সভা



ওয়ালটন ডিজিটেক লিমিটেড ও রবি আজিয়াটা লিমিটেড এর চুক্তি স্বাক্ষর



জনশুমারি ও গৃহগণনা ২০২২ এর তথ্যসংগ্রহের জন্য ট্যাব এবং ইন্টারনেট প্যাকেজসহ সিম ক্রয়ের জন্য বাংলাদেশ পরিসংখ্যান ব্যুরো'র সাথে ওয়ালটন ডিজিটেক লিমিটেড ও রবি আজিয়াটা লিমিটেড এর চুক্তি স্বাক্ষর

জনশুমারি ও গৃহগণনা ২০২২ এর পাইলটিং কার্যক্রম পরিদর্শন



জনশুমারি ও গৃহগণনা ২০২২ এর পাইলটিং কার্যক্রম পরিদর্শন করেন মাননীয় পরিকল্পনামন্ত্রী জনাব এম.এ. মান্নান, এমপি এবং মাননীয় পরিকল্পনা প্রতিমন্ত্রী ড. শামসুল আলম। আরও উপস্থিত ছিলেন পরিসংখ্যান ও তথ্য ব্যবস্থাপনা বিভাগের সম্মানিত সচিব ড. শাহনাজ আরেফিন, এনডিসি ও বিবিএস এর উর্ধ্বতন কর্তৃপক্ষ।

নারায়ণগঞ্জ জেলা শুমারি কমিটির সভা ও প্রশিক্ষণ কার্যক্রম:



শুমারির উদ্বোধনী র্যালি



১৪ জুন ২০২২ দিবাগত রাতে নারায়ণগঞ্জ জেলায় 'জনশুমারি ও গৃহগণনা ২০২২' এর ভাসমান লোকগণনা কার্যক্রম



নারায়ণগঞ্জ জেলায় 'জনশুমারি ও গৃহগণনা ২০২২' এর তথ্যসংগ্রহ কার্যক্রম



বিবিএস সদর দপ্তরে স্থাপিত Network Operations Centre (NOC) এ শুমারির তথ্য 'রিয়েল টাইম' মনিটর



জনশুমারি ও গৃহগণনা ২০২২ এর তথ্যসংগ্রহ কার্যক্রম Network Operations Centre (NOC) থেকে সরাসরি পর্যবেক্ষণ করছেন মাননীয় প্রধানমন্ত্রীর মুখ্য সচিব ড. আহমদ কায়কাউস।



জনশুমারি ও গৃহগণনা ২০২২ এর তথ্যসংগ্রহ কার্যক্রম পর্যবেক্ষণ করছেন সচিব, পরিসংখ্যান ও তথ্য ব্যবস্থাপনা বিভাগ ও মহাপরিচালক, বিবিএস ও উর্ধ্বতন কর্মকর্তাগণ।

জনশুমারি ও গৃহগণনা ২০২২ এর তথ্যসংগ্রহ চলাকালীন সদর দপ্তরে স্থাপিত কল সেন্টারের কার্যক্রম



জনশুমারি ও গৃহগণনা ২০২২ এর সংগৃহীত তথ্য প্রক্রিয়াকরণ ও বিশ্লেষণ কার্যক্রম



শুমারির প্রাথমিক রিপোর্ট প্রকাশনা অনুষ্ঠান



জনশুমারি ও গৃহগণনা ২০২২ এর প্রাথমিক প্রতিবেদন ২৭ জুলাই ২০২২ তারিখে প্রকাশিত হয়। প্রকাশনা অনুষ্ঠানে প্রধান অতিথি হিসেবে উপস্থিত ছিলেন বাংলাদেশ জাতীয় সংসদের মাননীয় স্পীকার ড. শিরীন শারমিন চৌধুরী, এমপি। বিশেষ অতিথি হিসেবে উপস্থিত ছিলেন জনপ্রশাসন মন্ত্রণালয়ের মাননীয় প্রতিমন্ত্রী জনাব ফরহাদ হোসেন, এমপি, পরিকল্পনা মন্ত্রণালয়ের মাননীয় প্রতিমন্ত্রী ড. শামসুল আলম। অনুষ্ঠানে সভাপতিত্ব করেন মাননীয় পরিকল্পনামন্ত্রী জনাব এম. এ. মান্নান, এমপি আরও উপস্থিত ছিলেন পরিসংখ্যান ও তথ্য ব্যবস্থাপনা বিভাগের সম্মানিত সচিব ড. শাহনাজ আরেফিন, এনডিসি, বাংলাদেশ পরিসংখ্যান ব্যুরোর সম্মানিত মহাপরিচালক মোঃ মতিয়ার রহমান, পরিসংখ্যান ও তথ্য ব্যবস্থাপনা বিভাগের যুগ্মসচিব ড. দিপংকর রায় এবং জনশুমারি ও গৃহগণনা ২০২১ প্রকল্পের সম্মানিত প্রকল্প পরিচালক জনাব মোঃ দিলদার হোসেন

শুমারি পরবর্তী যাচাই (পিইসি) জরিপের ফলাফল প্রকাশনা অনুষ্ঠান



জনশুমারি ও গৃহগণনা ২০২২ এর সংগৃহীত তথ্যের সঠিকতা যাচাইয়ের জন্য বাংলাদেশ উন্নয়ন গবেষণা প্রতিষ্ঠান (বিআইডিএস) কর্তৃক পরিচালিত 'শুমারি পরবর্তী (যাচাই)' জরিপের ফলাফল ৬ ফেব্রুয়ারি ২০২৩ তারিখে প্রকাশিত হয়। পরিকল্পনা কমিশনের এনইসি সম্মেলনক্ষেত্রে অনুষ্ঠিত এ সংবাদ সম্মেলনে বক্তব্য রাখেন পরিকল্পনা মন্ত্রণালয়ের মাননীয় প্রতিমন্ত্রী ড. শামসুল আলম।

শুমারির ন্যাশনাল রিপোর্ট প্রকাশনা অনুষ্ঠান



জনশুমারি ও গৃহগণনা ২০২২ এর ন্যাশনাল রিপোর্ট (ভলিউম-১) ২৮ নভেম্বর ২০২৩ তারিখে প্রকাশিত হয়। প্রকাশনা অনুষ্ঠানে প্রধান অতিথি হিসেবে উপস্থিত ছিলেন মাননীয় পরিকল্পনামন্ত্রী জনাব এম. এ. মান্নান, *এমপি* বিশেষ অতিথি হিসেবে উপস্থিত ছিলেন মোসাম্মৎ নাসিমা বেগম, সদস্য (সিনিয়র সচিব), আর্থসামাজিক অবকাঠামো বিভাগ, পরিকল্পনা কমিশন, ড. শাহনাজ আরেফিন, *এনডিসি*, সচিব, পরিসংখ্যান ও তথ্য ব্যবস্থাপনা বিভাগ ও ড. মো: কাউসার আহাম্মদ, সদস্য (সচিব), সাধারণ অর্থনীতি বিভাগ, পরিকল্পনা কমিশন। আরও উপস্থিত ছিলেন, বাংলাদেশ পরিসংখ্যান ব্যুরোর সম্মানিত মহাপরিচালক মোহাম্মদ মিজানুর রহমান, পরিসংখ্যান ও তথ্য ব্যবস্থাপনা বিভাগের যুগ্মসচিব ড. দিপংকর রায় এবং জনশুমারি ও গৃহগণনা ২০২১ প্রকল্পের সম্মানিত প্রকল্প পরিচালক জনাব মোঃ দিলদার হোসেন।



বাংলাদেশ পরিসংখ্যান ব্যুরোর অডিটোরিয়ামে অনুষ্ঠিত ২৮ নভেম্বর ২০২২ তারিখ জনশুমারি ও গৃহগণনা ২০২২ এর ন্যাশনাল রিপোর্টের প্রকাশনা অনুষ্ঠানে বক্তব্য রাখেন মাননীয় পরিকল্পনামন্ত্রী জনাব এম. এ. মান্নান, *এমপি*

জনশুমারি ও গৃহগণনা ২০২২ এর অর্জন



‘কারিগরি-সরকারি (শ্রেষ্ঠ প্রতিষ্ঠান)’ ক্যাটাগরিতে পরিসংখ্যান ও তথ্য ব্যবস্থাপনা বিভাগ অর্জন করেছে ‘ডিজিটাল বাংলাদেশ পুরস্কার ২০২২’। মাননীয় প্রধানমন্ত্রী শেখ হাসিনা এমপি মহোদয়ের নিকট হতে পুরস্কারটি গ্রহণ করেন পরিসংখ্যান ও তথ্য ব্যবস্থাপনা বিভাগের সম্মানিত সচিব ড. শাহনাজ আরেফিন এনডিসি।



দেশের সফটওয়্যার ও তথ্যপ্রযুক্তি সেবা খাতে অবদানের জন্য ৫ম বেসিস ন্যাশনাল আইসিটি পুরস্কার গ্রহণ করেন জনশুমারি ও গৃহগণনা ২০২১ প্রকল্পের প্রকল্প পরিচালক জনাব মোঃ দিলদার হোসেন।

জনশুমারি ও গৃহগণনা ২০২২ এর জেলা রিপোর্ট প্রস্তুতের নিমিত্ত প্রশিক্ষণ কার্যক্রম ও বিভিন্ন সভার স্থিরচিত্র



জেলা রিপোর্টের খসড়া পর্যালোচনার জন্য এডিটর'স ফোরামের সভা



জেলা রিপোর্ট চূড়ান্ত অনুমোদনের জন্য পরিসংখ্যান ও তথ্য ব্যবস্থাপনা বিভাগ এর 'প্রতিবেদন যাচাই-বাছাই কমিটি'র সভা

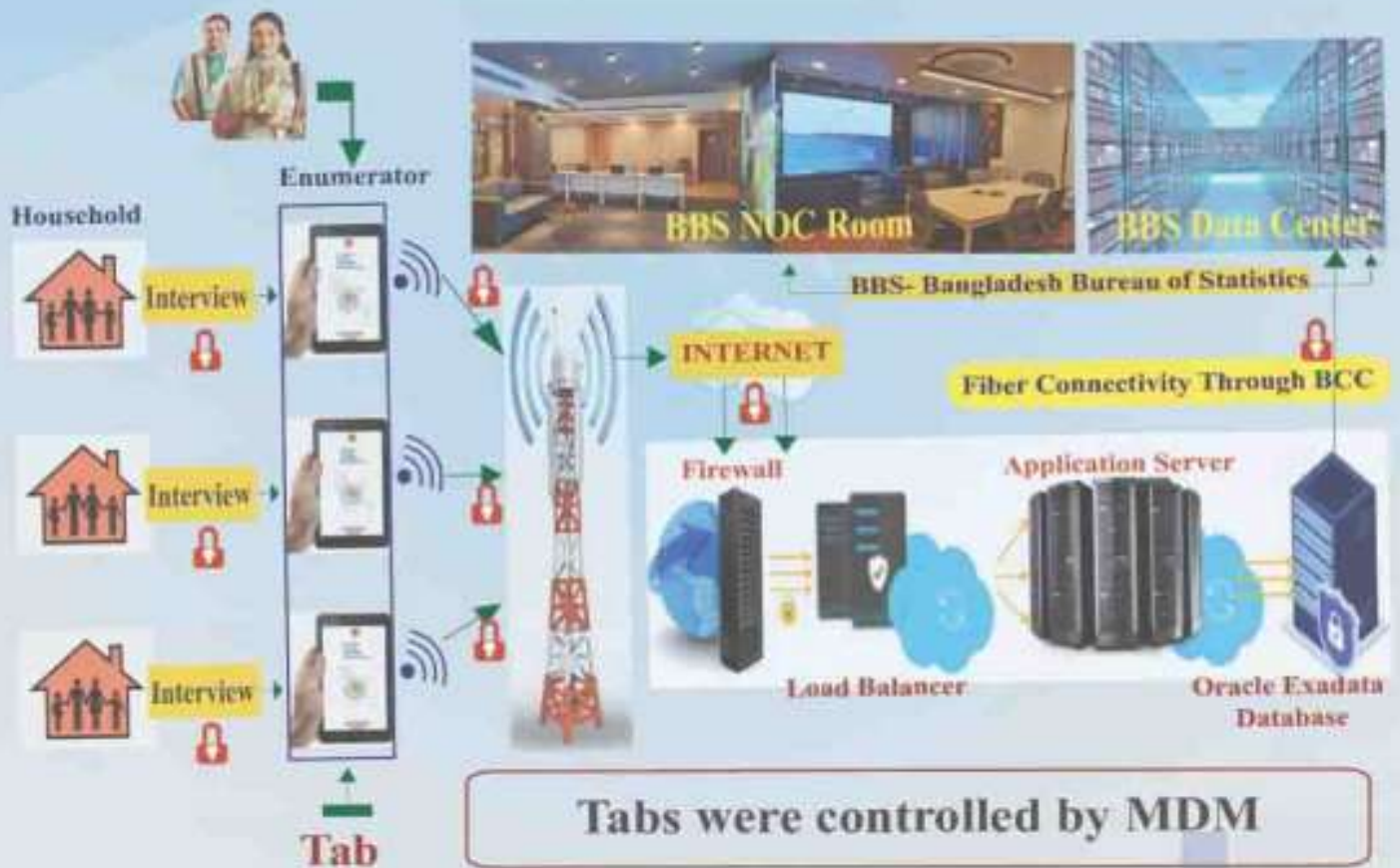


জনশুমারি ও গৃহগণনা ২০২২ এর প্রকল্প টিম



First Digital

POPULATION AND HOUSING CENSUS 2022



জনসংখ্যা ও গৃহগণনা ২০২১ প্রকল্প
বাংলাদেশ পরিসংখ্যান ব্যুরো
পরিসংখ্যান ও তথ্য ব্যবস্থাপনা বিভাগ
পরিকল্পনা মন্ত্রণালয়
পরিসংখ্যান ভবন
আগারগাঁও, ঢাকা-১২০৭
www.bbs.gov.bd

Population and Housing Census 2021 Project
Bangladesh Bureau of Statistics
Statistics and Informatics Division
Ministry of Planning
Parishankhyan Bhaban
Agargaon, Dhaka-1207
www.bbs.gov.bd